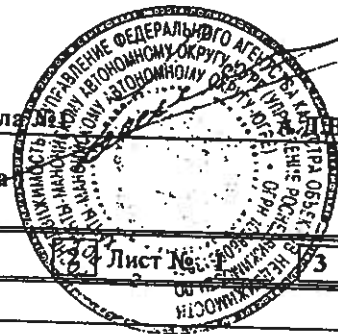


ФГУ "Земельная кадастровая палата" по ХМАО-Югре.

Наименование органа (организации), осуществляющего государственный кадастровый учет земельных участков

Выписку удостоверяю: Нач.теротдела



Варфоломеев

В.1

КАДАСТРОВЫЙ ПЛАН ЗЕМЕЛЬНОГО УЧАСТКА (выписка из государственного земельного кадастра)

6 февраля 2006 г.

№ 2006-01-0250

1	Кадастровый номер 86:12:0101000:0018							
Общие сведения								
4	Предыдущие номера -							
5	Наименование участка Землепользование							
7	Местоположение установлено относительно ориентира "Природный парк "Самаровский Чугас", расположенный в границах муниципального образования город окружного значения Ханты-Мансийск, расположенного в границах участка							
8	Категория земель:							
8.1	Земли сельскохозяйственного назначения	Земли поселений	Земли промышленности, транспорта, связи, радиовещания, телевидения, информатики, космического обеспечения, энергетики, обороны и иного назначения	Земли особо охраняемых территорий	Земли лесного фонда	Земли водного фонда	Земли запаса	Категория не установлена
8.2	-	весь	-	-	-	-	-	-
9	Разрешенное использование /назначение/: Для организации территории							
10	Фактическое использование /характер деятельности/: -							
11	Площадь: 33028753 кв.м.	12	Нормативная цена: -	13	Ставка земельного налога: -	14	Базовая ставка арендной платы: -	
15	Сведения о правах:							
16	Особые отметки: План изготовлен в 3 экземплярах, имеющих одинаковую юридическую силу. Площадь ориентировочная; сведения о границах не позволяют однозначно определить участок в качестве объекта недвижимости, подлежащего передаче по сделке; сведения об участке подлежат уточнению при межевании.							
17	Цель предоставления выписки: Для государственной регистрации прав							
18	Дополнительные сведения для регистрации сделки, в результате которой образован земельный участок		18.1	Регистрационный номер документов в ОКУ				
			18.2	Номера образованных участков:				
			18.3	Номера ликвидируемых участков:				

Начальник отдела

Должность

М П

Варфоломеев


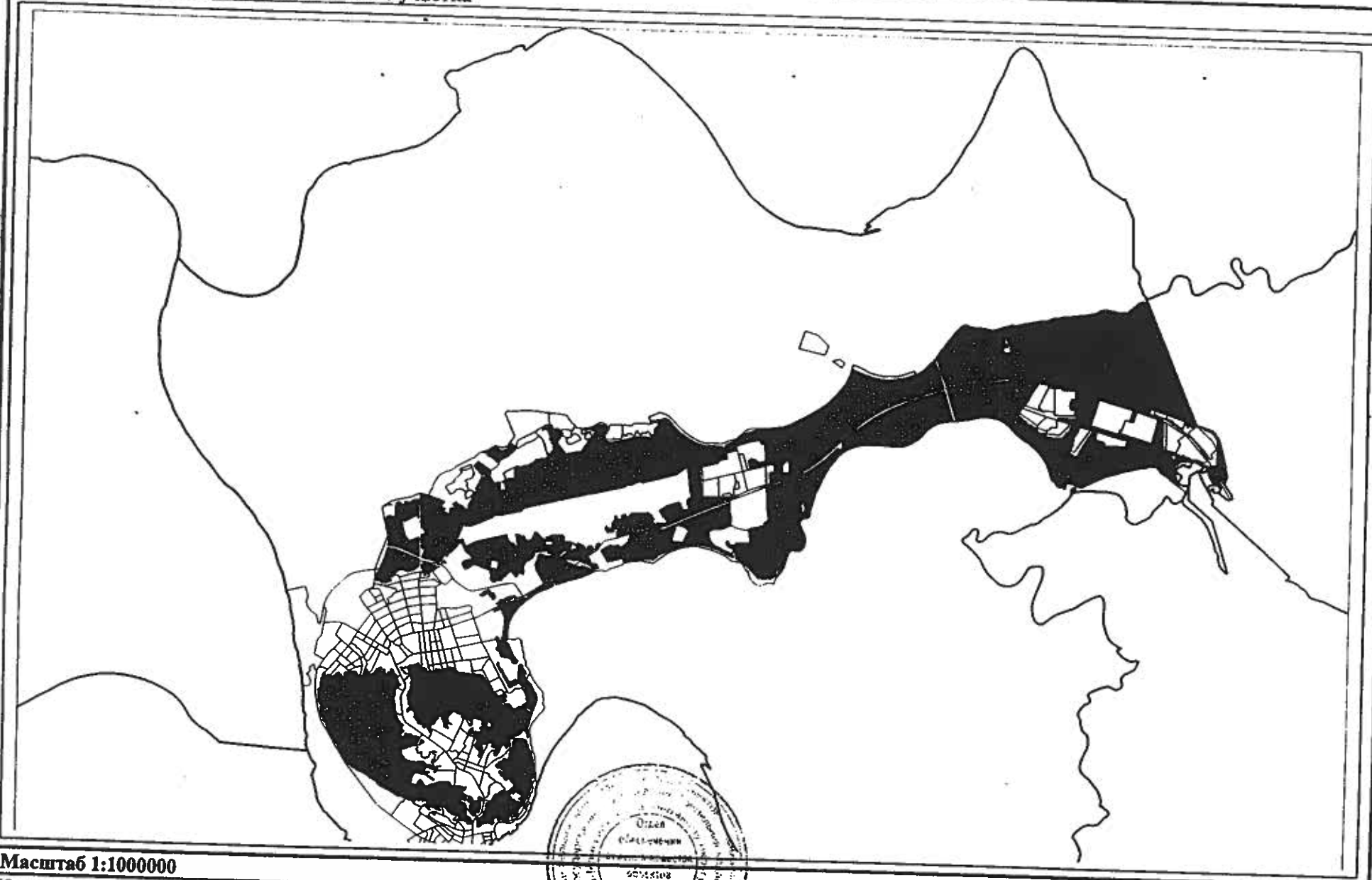
/Кашина Е.Ф./

Кадастровый номер 86:12:010100:0018

2

Лист № 2

3 План (чертеж, схема) границ земельного участка



4 Масштаб 1:1000000

Нач.отдела

Должность

МП

подпись, дата

Капина

/ Капина Е.Е. /

Фамилия И.О.