Утверждено
распоряжением главы
администрации области
от 6 декабря 1995 г.
№ 886-р

П А С П О Р Т
особо охраняемой природной территории регионального значения

Природный парк
категория ООПТ

Лесопарк
функциональная зона

«Зеленые насаждения»
наименование

Особо охраняемая природная территория (ООПТ)

«Зеленые насаждения»

наименование

Решение исполнительного комитета областного совета народных депутатов «О создании сети ООПТ области»

нормативно-правовой акт, установивший статус ООПТ

от 30.08.1991 г. N 267

Лесопарковая зона

категория ООПТ

Регионального значения,

статус ООПТ

находится в Белгородской области г.Белгород

район, город

г.Белгород,кв.№№7,ч.8,ч.9,10,ч.13,14,21,41-43, 45,83,84,86-88,89,93-95,97,98, ч.100, ч.103, ч.104, ч.105, ч.106, ч.107, 108-111, ч.112, 122,132,133,134,145,147, ч.148 (бывшее Белгородское лесничество)

местоположение

общей площадью 1555,9282 га, зарегистрирована в государственном Кадастре недвижимости Белгородской области.

Режим особой охраны ООПТ

Запрещено:

Строительство зданий, сооружений, за исключением гидротехнических сооружений, линий связи, линий электропередач и подземных трубопроводов; сплошные рубки при заготовке спелых и перестойных насаждений; ведение сельского хозяйства; разработка месторождений полезных ископаемых; использование токсичных химических препаратов при уходе за лесами и обработке почвы при лесовосстановлении ; сбор лесной подстилки и заготовка мха.

План ООПТ

Координаты контурных точек

Сведения о местоположении границ объекта землеустройства				
1. Система координат СК 31				
2. Сведения о характерных точках границ объекта землеустройства				
Обозначение характерных точек границы	Координаты, м		Метод определения координат и средняя квадратическая погрешность положения характерной точки (Mt), м	Описание закрепления точки
	X	Y		

1	2	3	4	5
1	6862,45	54947,40	Картометрический метод 2,50	-
2	6912,82	54973,93	Картометрический метод 2,50	-
3	6932,30	55013,01	Картометрический метод 2,50	-
4	6897,73	55076,70	Картометрический метод 2,50	-
5	6827,10	55096,18	Картометрический метод 2,50	-
6	6765,75	55079,60	Картометрический метод 2,50	-
7	6695,38	55074,48	Картометрический метод 2,50	-
8	6649,67	55081,76	Картометрический метод 2,50	-
9	6571,14	55136,08	Картометрический метод 2,50	-
10	6533,13	55133,37	Картометрический метод 2,50	-
11	6514,84	55112,65	Картометрический метод 2,50	-
12	6512,17	55077,39	Картометрический метод 2,50	-
13	6541,13	55029,91	Картометрический метод 2,50	-
14	6573,85	54982,90	Картометрический метод 2,50	-
15	6595,84	54954,86	Картометрический метод 2,50	-
16	6619,12	54954,10	Картометрический метод 2,50	-
17	6685,68	54971,54	Картометрический метод 2,50	-
18	6763,92	54960,25	Картометрический метод 2,50	-
1	6862,45	54947,40	Картометрический метод 2,50	-

План ООПТ

Координаты контурных точек

Сведения о местоположении границ объекта землеустройства				
1. Система координат СК 31				
2. Сведения о характерных точках границ объекта землеустройства				
Обозначение характерных точек границы	**Координаты, м**		**Метод определения координат и средняя квадратическая погрешность положения характерной точки (Mt), м**	**Описание закрепления точки**
	X	**Y**		
1	**2**	**3**	**4**	**5**
19	7319,15	55887,07	Картометрический метод 2,50	-
20	7422,96	55922,48	Картометрический метод 2,50	-
21	7521,07	56220,59	Картометрический метод 2,50	-
22	7497,39	56210,77	Картометрический метод 2,50	-
23	7348,47	56193,08	Картометрический метод 2,50	-
24	7303,05	56161,89	Картометрический метод 2,50	-
25	7260,69	56070,38	Картометрический метод 2,50	-
26	7222,62	55981,55	Картометрический метод 2,50	-
27	7261,12	55909,79	Картометрический метод 2,50	-
19	7319,15	55887,07	Картометрический метод 2,50	-

План ООПТ

Координаты контурных точек

Сведения о местоположении границ объекта землеустройства				
1. Система координат СК 31				
2. Сведения о характерных точках границ объекта землеустройства				
Обозначение характерных точек границы	**Координаты, м**		**Метод определения координат и средняя квадратическая погрешность положения характерной точки (Mt), м**	**Описание закрепления точки**
	X	**Y**		
1	**2**	**3**	**4**	**5**
27	6845,82	55666,20	Картометрический метод 2,50	-
28	6896,45	55612,52	Картометрический метод 2,50	-
29	6951,29	55688,43	Картометрический метод 2,50	-
30	6965,89	55736,87	Картометрический метод 2,50	-
31	6975,75	55784,72	Картометрический метод 2,50	-
32	6990,68	55848,36	Картометрический метод 2,50	-
33	7005,40	55874,87	Картометрический метод 2,50	-
34	6998,53	55896,96	Картометрический метод 2,50	-
35	6966,63	55911,19	Картометрический метод 2,50	-
36	6964,66	55949,97	Картометрический метод 2,50	-
37	6932,27	55948,99	Картометрический метод 2,50	-
38	6889,07	55926,41	Картометрический метод 2,50	-
39	6861,09	55878,30	Картометрический метод 2,50	-
40	6864,53	55825,29	Картометрический метод 2,50	-
41	6900,07	55756,73	Картометрический метод 2,50	-
27	6845,82	55666,20	Картометрический метод 2,50	-

План ООПТ

Координаты контурных точек

Сведения о местоположении границ объекта землеустройства				
1. Система координат СК 31				
2. Сведения о характерных точках границ объекта землеустройства				
Обозначение характерных точек границы	**Координаты, м**		**Метод определения координат и средняя квадратическая погрешность положения характерной точки (Mt), м**	**Описание закрепления точки**
	X	**Y**		
1	**2**	**3**	**4**	**5**
43	6560,74	55895,77	Картометрический метод 2,50	-

44	6600,87	55822,96	Картометрический метод 2,50	-
45	6614,84	55746,65	Картометрический метод 2,50	-
46	6745,92	55796,96	Картометрический метод 2,50	-
47	6752,68	55812,89	Картометрический метод 2,50	-
48	6717,92	55824,08	Картометрический метод 2,50	-
49	6742,91	55887,44	Картометрический метод 2,50	-
50	6679,19	55918,58	Картометрический метод 2,50	-
43	6560,74	55895,77	Картометрический метод 2,50	-

План ООПТ

Координаты контурных точек

Сведения о местоположении границ объекта землеустройства				
1. Система координат СК 31				
2. Сведения о характерных точках границ объекта землеустройства				
Обозначение характерных точек границы	**Координаты, м**		**Метод определения координат и средняя квадратическая погрешность положения характерной точки (Mt), м**	**Описание закрепления точки**
	X	**Y**		
1	**2**	**3**	**4**	**5**
53	6469,92	55795,90	Картометрический метод 2,50	-
54	6482,48	55858,25	Картометрический метод 2,50	-
55	6455,91	55908,72	Картометрический метод 2,50	-
56	6337,95	55974,21	Картометрический метод 2,50	-
57	6296,88	55993,30	Картометрический метод 2,50	-
58	6252,12	55976,50	Картометрический метод 2,50	-
59	6227,72	55917,66	Картометрический метод 2,50	-
60	6235,04	55854,31	Картометрический метод 2,50	-
61	6298,05	55817,76	Картометрический метод 2,50	-
62	6308,90	55780,21	Картометрический метод 2,50	-
63	6359,58	55760,02	Картометрический метод 2,50	-
64	6413,41	55760,02	Картометрический метод 2,50	-
53	6469,92	55795,90	Картометрический метод 2,50	-

План ООПТ

Координаты контурных точек

Сведения о местоположении границ объекта землеустройства				
1. Система координат СК 31				
2. Сведения о характерных точках границ объекта землеустройства				
Обозначение характерных точек границы	Координаты, м		Метод определения координат и средняя квадратическая погрешность положения характерной точки (Mt), м	Описание закрепления точки
	X	Y		
1	2	3	4	5
64	6324,73	55655,95	Картометрический метод 2,50	-
65	6367,54	55708,75	Картометрический метод 2,50	-
66	6289,13	55759,11	Картометрический метод 2,50	-
67	6196,09	55674,58	Картометрический метод 2,50	-
68	6076,87	55609,98	Картометрический метод 2,50	-
69	6074,25	55581,12	Картометрический метод 2,50	-
70	6236,95	55615,62	Картометрический метод 2,50	-
64	6324,73	55655,95	Картометрический метод 2,50	-

План ООПТ

Координаты контурных точек

Сведения о местоположении границ объекта землеустройства				
1. Система координат СК 31				
2. Сведения о характерных точках границ объекта землеустройства				
Обозначение характерных точек границы	Координаты, м		Метод определения координат и средняя квадратическая погрешность положения характерной точки (Mt), м	Описание закрепления точки
	X	Y		
1	2	3	4	5

121	5671,76	56197,04	Картометрический метод 2,50	-
122	5694,32	56202,09	Картометрический метод 2,50	-
123	5702,59	56228,11	Картометрический метод 2,50	-
124	5701,28	56287,49	Картометрический метод 2,50	-
125	5686,56	56297,97	Картометрический метод 2,50	-
126	5651,36	56299,57	Картометрический метод 2,50	-
127	5642,27	56305,01	Картометрический метод 2,50	-
128	5647,61	56324,23	Картометрический метод 2,50	-
129	5648,14	56343,91	Картометрический метод 2,50	-
130	5638,42	56381,11	Картометрический метод 2,50	-
131	5637,67	56416,29	Картометрический метод 2,50	-
132	5631,80	56435,89	Картометрический метод 2,50	-
133	5618,69	56446,18	Картометрический метод 2,50	-
134	5586,43	56460,95	Картометрический метод 2,50	-
135	5552,11	56480,49	Картометрический метод 2,50	-
136	5530,36	56507,76	Картометрический метод 2,50	-
137	5514,78	56539,21	Картометрический метод 2,50	-
138	5474,27	56580,51	Картометрический метод 2,50	-
139	5472,89	56590,83	Картометрический метод 2,50	-
140	5476,31	56594,93	Картометрический метод 2,50	-
141	5521,60	56593,89	Картометрический метод 2,50	-
142	5537,68	56613,58	Картометрический метод 2,50	-
143	5530,52	56625,79	Картометрический метод 2,50	-
144	5493,97	56659,62	Картометрический метод 2,50	-
145	5491,04	56675,31	Картометрический метод 2,50	-
146	5509,07	56686,61	Картометрический метод 2,50	-
147	5559,39	56690,06	Картометрический метод 2,50	-
148	5576,05	56698,58	Картометрический метод 2,50	-
149	5580,24	56717,04	Картометрический метод 2,50	-
150	5552,27	56738,39	Картометрический метод 2,50	-
151	5482,27	56777,35	Картометрический метод 2,50	-
152	5463,72	56795,58	Картометрический метод 2,50	-
153	5455,86	56818,83	Картометрический метод 2,50	-
154	5462,34	56886,42	Картометрический метод 2,50	-
155	5456,65	56902,36	Картометрический метод 2,50	-
156	5503,22	56918,76	Картометрический метод 2,50	-
157	5527,44	56934,30	Картометрический метод 2,50	-
158	5533,46	56948,23	Картометрический метод 2,50	-
159	5518,28	56958,78	Картометрический метод 2,50	-
160	5417,37	56988,39	Картометрический метод 2,50	-
161	5390,97	56989,82	Картометрический метод 2,50	-
162	5321,68	56971,27	Картометрический метод 2,50	-
163	5303,18	56960,32	Картометрический метод 2,50	-
164	5299,53	56937,68	Картометрический метод 2,50	-
165	5309,18	56878,00	Картометрический метод 2,50	-
166	5317,77	56784,67	Картометрический метод 2,50	-
167	5326,88	56736,94	Картометрический метод 2,50	-
168	5362,53	56590,97	Картометрический метод 2,50	-
169	5372,50	56569,25	Картометрический метод 2,50	-
170	5401,70	56509,10	Картометрический метод 2,50	-
171	5451,46	56420,86	Картометрический метод 2,50	-
172	5483,85	56380,86	Картометрический метод 2,50	-
173	5506,21	56344,75	Картометрический метод 2,50	-
174	5515,98	56315,95	Картометрический метод 2,50	-
175	5519,61	56292,65	Картометрический метод 2,50	-

176	5541,97	56227,92	Картометрический метод 2,50	-
177	5569,53	56183,80	Картометрический метод 2,50	-
178	5587,66	56172,47	Картометрический метод 2,50	-
179	5602,05	56171,00	Картометрический метод 2,50	-
180	5618,29	56177,31	Картометрический метод 2,50	-
181	5634,37	56202,48	Картометрический метод 2,50	-
182	5647,17	56210,81	Картометрический метод 2,50	-
121	5671,76	56197,04	Картометрический метод 2,50	-

План ООПТ

Координаты контурных точек

Сведения о местоположении границ объекта землеустройства				
1. Система координат СК 31				
2. Сведения о характерных точках границ объекта землеустройства				
Обозначение характерных точек границы	**Координаты, м**		**Метод определения координат и средняя квадратическая погрешность положения характерной точки (Mt), м**	**Описание закрепления точки**
	X	**Y**		
1	**2**	**3**	**4**	**5**
42	5392,62	55369,49	Картометрический метод 2,50	-
43	5446,83	55365,70	Картометрический метод 2,50	-
44	5435,64	55400,13	Картометрический метод 2,50	-
45	5424,30	55407,04	Картометрический метод 2,50	-
46	5391,88	55418,91	Картометрический метод 2,50	-
47	5371,73	55439,83	Картометрический метод 2,50	-
48	5354,67	55484,41	Картометрический метод 2,50	-
49	5313,34	55537,91	Картометрический метод 2,50	-
50	5192,60	55709,89	Картометрический метод 2,50	-
51	5287,35	55847,55	Картометрический метод 2,50	-
52	5167,69	55903,04	Картометрический метод 2,50	-
53	5113,82	55958,62	Картометрический метод 2,50	-
54	5083,63	56015,63	Картометрический метод 2,50	-
55	5067,38	56072,06	Картометрический метод 2,50	-
56	5042,22	56105,23	Картометрический метод 2,50	-
57	5022,35	56147,63	Картометрический метод 2,50	-
58	4963,07	56174,37	Картометрический метод 2,50	-
59	4906,24	56235,67	Картометрический метод 2,50	-
60	4827,13	56288,17	Картометрический метод 2,50	-
61	4776,91	56341,33	Картометрический метод 2,50	-

62	4677,87	56363,21	Картометрический метод 2,50	-
63	4659,27	56329,76	Картометрический метод 2,50	-
64	4723,93	56305,56	Картометрический метод 2,50	-
65	4770,75	56266,91	Картометрический метод 2,50	-
66	4784,27	56231,73	Картометрический метод 2,50	-
67	4790,89	56198,89	Картометрический метод 2,50	-
68	4774,09	56158,66	Картометрический метод 2,50	-
69	4738,45	56114,87	Картометрический метод 2,50	-
70	4937,79	55813,18	Картометрический метод 2,50	-
71	4998,87	55750,84	Картометрический метод 2,50	-
72	5034,19	55704,13	Картометрический метод 2,50	-
73	5060,50	55655,53	Картометрический метод 2,50	-
74	5095,39	55578,44	Картометрический метод 2,50	-
75	5146,72	55530,32	Картометрический метод 2,50	-
76	5169,52	55504,86	Картометрический метод 2,50	-
77	5180,61	55476,44	Картометрический метод 2,50	-
78	5181,36	55445,31	Картометрический метод 2,50	-
79	5183,91	55437,95	Картометрический метод 2,50	-
80	5245,57	55404,04	Картометрический метод 2,50	-
42	5392,62	55369,49	Картометрический метод 2,50	-

План ООПТ

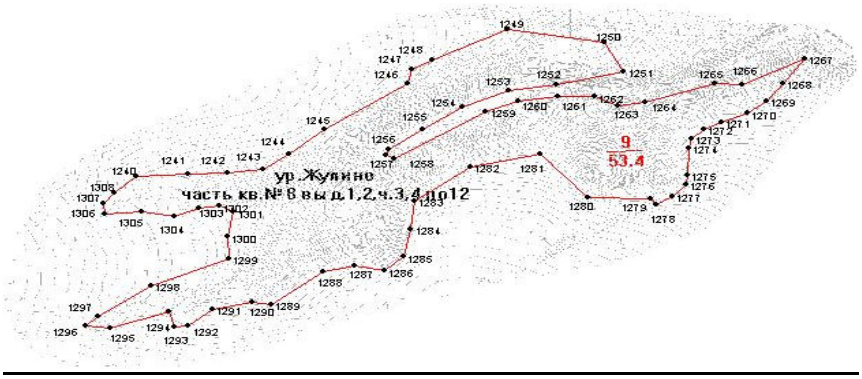

Координаты контурных точек

Сведения о местоположении границ объекта землеустройства				
1. Система координат СК 31				
2. Сведения о характерных точках границ объекта землеустройства				
Обозначение характерных точек границы	**Координаты, м**		**Метод определения координат и средняя квадратическая погрешность положения характерной точки (Mt), м**	**Описание закрепления точки**
	X	**Y**		
1	**2**	**3**	**4**	**5**
1240	10387,01	57957,77	Картометрический метод 2,50	-
1241	10393,67	58092,17	Картометрический метод 2,50	-
1242	10395,54	58191,86	Картометрический метод 2,50	-
1243	10407,07	58282,12	Картометрический метод 2,50	-
1244	10451,77	58347,85	Картометрический метод 2,50	-
1245	10526,97	58441,96	Картометрический метод 2,50	-
1246	10662,83	58654,38	Картометрический метод 2,50	-
1247	10705,89	58664,46	Картометрический метод 2,50	-
1248	10734,34	58717,86	Картометрический метод 2,50	-
1249	10822,29	58907,00	Картометрический метод 2,50	-
1250	10783,49	59157,15	Картометрический метод 2,50	-

1251	10698,83	59207,52	Картометрический метод 2,50	-
1252	10660,90	59033,34	Картометрический метод 2,50	-
1253	10643,05	58912,72	Картометрический метод 2,50	-
1254	10591,96	58791,84	Картометрический метод 2,50	-
1255	10526,90	58692,52	Картометрический метод 2,50	-
1256	10467,03	58606,19	Картометрический метод 2,50	-
1257	10449,77	58597,08	Картометрический метод 2,50	-
1258	10440,15	58620,20	Картометрический метод 2,50	-
1259	10579,59	58854,50	Картометрический метод 2,50	-
1260	10611,70	58937,41	Картометрический метод 2,50	-
1261	10623,44	59037,24	Картометрический метод 2,50	-
1262	10622,79	59130,73	Картометрический метод 2,50	-
1263	10597,48	59192,86	Картометрический метод 2,50	-
1264	10605,32	59261,48	Картометрический метод 2,50	-
1265	10662,21	59438,46	Картометрический метод 2,50	-
1266	10659,66	59509,10	Картометрический метод 2,50	-
1267	10736,76	59669,78	Картометрический метод 2,50	-
1268	10664,26	59615,27	Картометрический метод 2,50	-
1269	10611,47	59573,55	Картометрический метод 2,50	-
1270	10574,86	59524,18	Картометрический метод 2,50	-
1271	10548,46	59457,78	Картометрический метод 2,50	-
1272	10526,32	59411,81	Картометрический метод 2,50	-
1273	10499,92	59380,31	Картометрический метод 2,50	-
1274	10470,98	59372,65	Картометрический метод 2,50	-
1275	10390,10	59370,94	Картометрический метод 2,50	-
1276	10362,01	59364,98	Картометрический метод 2,50	-
1277	10327,10	59332,63	Картометрический метод 2,50	-
1278	10301,55	59290,06	Картометрический метод 2,50	-
1279	10319,43	59277,29	Картометрический метод 2,50	-
1280	10323,67	59114,70	Картометрический метод 2,50	-
1281	10451,59	58992,31	Картометрический метод 2,50	-
1282	10414,18	58815,13	Картометрический метод 2,50	-
1283	10314,00	58669,33	Картометрический метод 2,50	-
1284	10229,96	58661,83	Картометрический метод 2,50	-
1285	10148,06	58643,11	Картометрический метод 2,50	-
1286	10105,45	58593,76	Картометрический метод 2,50	-
1287	10121,88	58516,77	Картометрический метод 2,50	-
1288	10104,67	58437,52	Картометрический метод 2,50	-
1289	10005,23	58302,19	Картометрический метод 2,50	-
1290	10013,45	58255,84	Картометрический метод 2,50	-
1291	9992,50	58151,93	Картометрический метод 2,50	-
1292	9943,06	58090,84	Картометрический метод 2,50	-
1293	9938,73	58057,07	Картометрический метод 2,50	-
1294	9983,43	58041,27	Картометрический метод 2,50	-
1295	9937,06	57892,88	Картометрический метод 2,50	-
1296	9942,04	57829,76	Картометрический метод 2,50	-
1297	9970,33	57860,40	Картометрический метод 2,50	-
1298	10062,14	57995,59	Картометрический метод 2,50	-
1299	10143,06	58194,61	Картометрический метод 2,50	-
1300	10206,82	58191,05	Картометрический метод 2,50	-
1301	10280,84	58207,75	Картометрический метод 2,50	-
1302	10298,28	58169,87	Картометрический метод 2,50	-
1303	10291,69	58119,19	Картометрический метод 2,50	-
1304	10268,07	58057,29	Картометрический метод 2,50	-
1305	10280,18	57971,68	Картометрический метод 2,50	-

1306	10275,79	57878,56	Картометрический метод 2,50	-
1307	10307,17	57873,54	Картометрический метод 2,50	-
1308	10338,70	57902,68	Картометрический метод 2,50	-
1240	10387,01	57957,77	Картометрический метод 2,50	-

План ООПТ

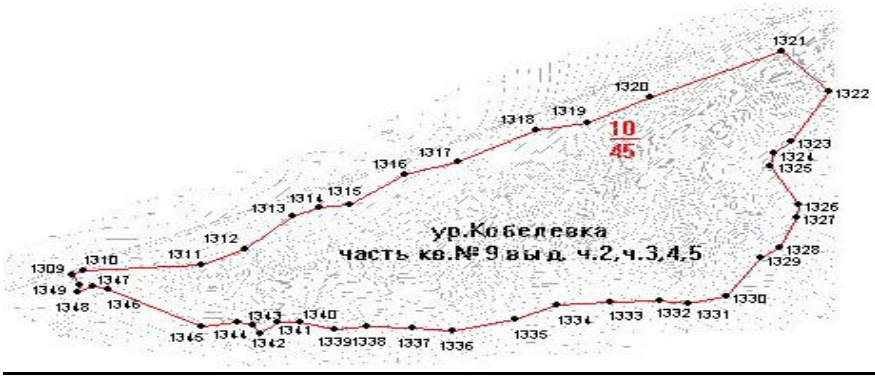

Координаты контурных точек

Сведения о местоположении границ объекта землеустройства				
1. Система координат СК 31				
2. Сведения о характерных точках границ объекта землеустройства				
Обозначение характерных точек границы	**Координаты, м**		**Метод определения координат и средняя квадратическая погрешность положения характерной точки (Mt), м**	**Описание закрепления точки**
	X	**Y**		
1	**2**	**3**	**4**	**5**
1309	9607,88	58602,68	Картометрический метод 2,50	-
1310	9615,86	58622,03	Картометрический метод 2,50	-
1311	9632,85	58839,70	Картометрический метод 2,50	-
1312	9670,49	58917,77	Картометрический метод 2,50	-
1313	9751,21	59005,57	Картометрический метод 2,50	-
1314	9769,79	59054,27	Картометрический метод 2,50	-
1315	9779,94	59112,37	Картометрический метод 2,50	-
1316	9851,73	59214,40	Картометрический метод 2,50	-
1317	9884,07	59309,50	Картометрический метод 2,50	-
1318	9959,49	59455,14	Картометрический метод 2,50	-
1319	9977,66	59548,26	Картометрический метод 2,50	-
1320	10040,34	59665,13	Картометрический метод 2,50	-
1321	10152,57	59905,84	Картометрический метод 2,50	-
1322	10054,49	59993,01	Картометрический метод 2,50	-
1323	9931,90	59923,81	Картометрический метод 2,50	-
1324	9902,74	59890,90	Картометрический метод 2,50	-
1325	9873,97	59885,66	Картометрический метод 2,50	-
1326	9779,80	59935,72	Картометрический метод 2,50	-
1327	9747,66	59933,84	Картометрический метод 2,50	-
1328	9674,41	59900,17	Картометрический метод 2,50	-
1329	9647,49	59866,90	Картометрический метод 2,50	-
1330	9554,80	59802,58	Картометрический метод 2,50	-
1331	9537,59	59733,80	Картометрический метод 2,50	-
1332	9542,44	59682,23	Картометрический метод 2,50	-
1333	9541,68	59591,40	Картометрический метод 2,50	-
1334	9534,18	59492,72	Картометрический метод 2,50	-

1335	9497,92	59414,59	Картометрический метод 2,50	-
1336	9470,61	59301,33	Картометрический метод 2,50	-
1337	9476,81	59225,74	Картометрический метод 2,50	-
1338	9480,67	59143,23	Картометрический метод 2,50	-
1339	9473,56	59084,18	Картометрический метод 2,50	-
1340	9492,98	59020,27	Картометрический метод 2,50	-
1341	9492,22	58980,28	Картометрический метод 2,50	-
1342	9461,95	58947,00	Картометрический метод 2,50	-
1343	9485,84	58931,52	Картометрический метод 2,50	-
1344	9493,33	58904,03	Картометрический метод 2,50	-
1345	9481,36	58839,36	Картометрический метод 2,50	-
1346	9571,55	58669,12	Картометрический метод 2,50	-
1347	9579,23	58640,18	Картометрический метод 2,50	-
1348	9565,86	58612,89	Картометрический метод 2,50	-
1349	9581,19	58613,46	Картометрический метод 2,50	-
1309	9607,88	58602,68	Картометрический метод 2,50	-

План ООПТ

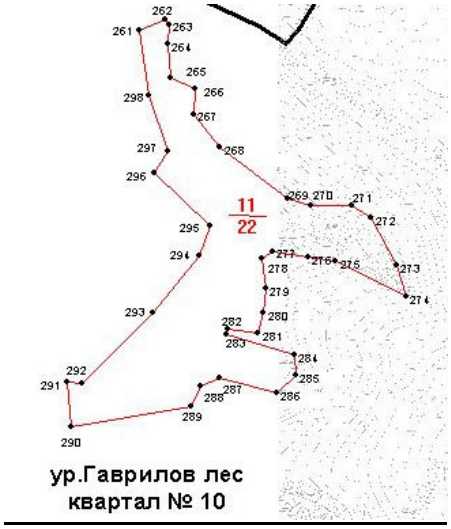

Координаты контурных точек

Сведения о местоположении границ объекта землеустройства				
1. Система координат СК 31				
2. Сведения о характерных точках границ объекта землеустройства				
Обозначение характерных точек границы	**Координаты, м**		**Метод определения координат и средняя квадратическая погрешность положения характерной точки (Mt), м**	**Описание закрепления точки**
	X	**Y**		
1	**2**	**3**	**4**	**5**
261	9928,14	56674,77	Картометрический метод 2,50	-
262	9952,43	56736,11	Картометрический метод 2,50	-
263	9941,46	56745,70	Картометрический метод 2,50	-
264	9895,12	56741,45	Картометрический метод 2,50	-
265	9818,01	56748,81	Картометрический метод 2,50	-
266	9791,49	56805,91	Картометрический метод 2,50	-
267	9731,76	56802,99	Картометрический метод 2,50	-
268	9654,27	56864,20	Картометрический метод 2,50	-
269	9534,18	57021,36	Картометрический метод 2,50	-
270	9518,49	57076,03	Картометрический метод 2,50	-
271	9516,39	57170,83	Картометрический метод 2,50	-

272	9489,89	57216,58	Картометрический метод 2,50	-
273	9376,92	57276,26	Картометрический метод 2,50	-
274	9304,95	57299,16	Картометрический метод 2,50	-
275	9388,09	57134,28	Картометрический метод 2,50	-
276	9396,42	57068,96	Картометрический метод 2,50	-
277	9410,68	56986,75	Картометрический метод 2,50	-
278	9394,11	56960,70	Картометрический метод 2,50	-
279	9323,92	56970,90	Картометрический метод 2,50	-
280	9266,02	56965,91	Картометрический метод 2,50	-
281	9219,17	56953,55	Картометрический метод 2,50	-
282	9228,47	56883,34	Картометрический метод 2,50	-
283	9214,80	56880,18	Картометрический метод 2,50	-
284	9167,96	57036,88	Картометрический метод 2,50	-
285	9119,13	57039,60	Картометрический метод 2,50	-
286	9079,82	56995,11	Картометрический метод 2,50	-
287	9112,74	56862,72	Картометрический метод 2,50	-
288	9093,23	56818,37	Картометрический метод 2,50	-
289	9046,15	56795,17	Картометрический метод 2,50	-
290	8997,78	56515,84	Картометрический метод 2,50	-
291	9104,58	56507,43	Картометрический метод 2,50	-
292	9101,29	56540,96	Картометрический метод 2,50	-
293	9266,32	56706,76	Картометрический метод 2,50	-
294	9399,68	56815,93	Картометрический метод 2,50	-
295	9471,18	56842,34	Картометрический метод 2,50	-
296	9595,03	56709,98	Картометрический метод 2,50	-
297	9645,74	56742,68	Картометрический метод 2,50	-
298	9776,93	56697,66	Картометрический метод 2,50	-
261	9928,14	56674,77	Картометрический метод 2,50	-

План ООПТ

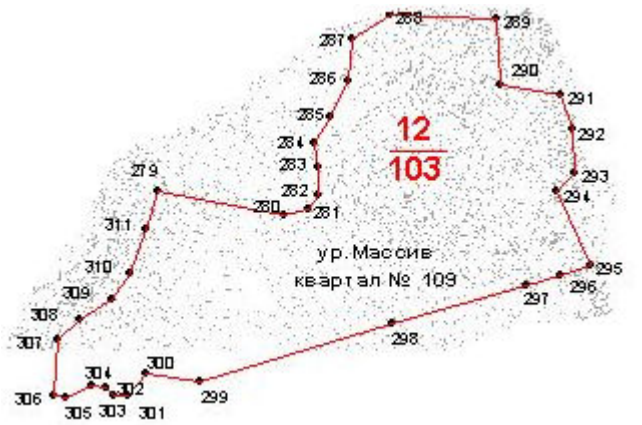

Координаты контурных точек

Сведения о местоположении границ объекта землеустройства				
1. Система координат СК 31				
2. Сведения о характерных точках границ объекта землеустройства				
Обозначение характерных точек границы	**Координаты, м**		**Метод определения координат и средняя квадратическая погрешность положения характерной точки (Mt), м**	**Описание закрепления точки**
	X	**Y**		
1	**2**	**3**	**4**	**5**
279	4509,62	64694,47	Картометрический метод 2,50	-

280	4430,13	65096,45	Картометрический метод 2,50	-
281	4452,04	65170,97	Картометрический метод 2,50	-
282	4491,50	65201,66	Картометрический метод 2,50	-
283	4581,36	65201,66	Картометрический метод 2,50	-
284	4660,26	65190,70	Картометрический метод 2,50	-
285	4743,55	65243,30	Картометрический метод 2,50	-
286	4859,72	65298,09	Картометрический метод 2,50	-
287	4991,22	65315,63	Картометрический метод 2,50	-
288	5070,13	65433,98	Картометрический метод 2,50	-
289	5056,98	65773,71	Картометрический метод 2,50	-
290	4846,57	65784,67	Картометрический метод 2,50	-
291	4813,69	65977,55	Картометрический метод 2,50	-
292	4701,91	66010,42	Картометрический метод 2,50	-
293	4563,83	66021,38	Картометрический метод 2,50	-
294	4504,65	65964,40	Картометрический метод 2,50	-
295	4270,13	66067,41	Картометрический метод 2,50	-
296	4242,34	65974,42	Картометрический метод 2,50	-
297	4205,90	65868,27	Картометрический метод 2,50	-
298	4084,24	65442,12	Картометрический метод 2,50	-
299	3901,91	64831,24	Картометрический метод 2,50	-
300	3927,98	64658,63	Картометрический метод 2,50	-
301	3856,16	64602,52	Картометрический метод 2,50	-
302	3860,65	64556,51	Картометрический метод 2,50	-
303	3883,09	64532,94	Картометрический метод 2,50	-
304	3893,19	64483,57	Картометрический метод 2,50	-
305	3849,43	64402,77	Картометрический метод 2,50	-
306	3859,53	64363,49	Картометрический метод 2,50	-
307	4034,59	64378,08	Картометрический метод 2,50	-
308	4101,46	64444,65	Картометрический метод 2,50	-
309	4162,52	64550,90	Картометрический метод 2,50	-
310	4243,83	64605,49	Картометрический метод 2,50	-
311	4384,10	64658,09	Картометрический метод 2,50	-
279	4509,62	64694,47	Картометрический метод 2,50	-

План ООПТ

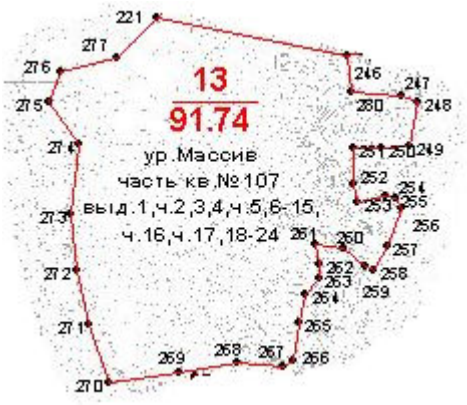

Координаты контурных точек

Сведения о местоположении границ объекта землеустройства
1. Система координат СК 31
2. Сведения о характерных точках границ объекта землеустройства

Обозначение характерных точек границы	Координаты, м		Метод определения координат и средняя квадратическая погрешность положения характерной точки (Mt), м	Описание закрепления точки
	X	Y		
1	2	3	4	5
247	5956,88	66089,29	Картометрический метод 2,50	-
248	5936,00	66140,73	Картометрический метод 2,50	-
249	5797,15	66114,43	Картометрический метод 2,50	-
250	5790,57	66027,40	Картометрический метод 2,50	-
251	5793,28	65935,74	Картометрический метод 2,50	-
252	5678,79	65938,06	Картометрический метод 2,50	-
253	5622,32	65951,98	Картометрический метод 2,50	-
254	5638,95	66036,68	Картометрический метод 2,50	-
255	5630,83	66067,63	Картометрический метод 2,50	-
256	5603,76	66088,51	Картометрический метод 2,50	-
257	5483,09	66042,10	Картометрический метод 2,50	-
258	5402,64	66001,87	Картометрический метод 2,50	-
259	5414,74	65973,76	Картометрический метод 2,50	-
260	5473,03	65905,57	Картометрический метод 2,50	-
261	5487,39	65815,89	Картометрический метод 2,50	-
262	5423,12	65831,25	Картометрический метод 2,50	-
263	5377,02	65825,67	Картометрический метод 2,50	-
264	5325,32	65785,15	Картометрический метод 2,50	-
265	5241,50	65764,19	Картометрический метод 2,50	-
266	5118,55	65746,03	Картометрический метод 2,50	-
267	5096,20	65715,30	Картометрический метод 2,50	-
268	5110,17	65567,20	Картометрический метод 2,50	-
269	5078,04	65382,79	Картометрический метод 2,50	-
270	5045,91	65157,86	Картометрический метод 2,50	-
271	5230,32	65099,18	Картометрический метод 2,50	-
272	5401,97	65055,99	Картометрический метод 2,50	-
273	5582,39	65041,90	Картометрический метод 2,50	-
274	5803,13	65065,65	Картометрический метод 2,50	-
275	5940,04	64972,04	Картометрический метод 2,50	-
276	6032,25	65008,37	Картометрический метод 2,50	-
277	6081,61	65184,71	Картометрический метод 2,50	-
221	6203,04	65311,46	Картометрический метод 2,50	-
246	6086,24	65915,56	Картометрический метод 2,50	-
280	5971,19	65927,23	Картометрический метод 2,50	-
247	5956,88	66089,29	Картометрический метод 2,50	-

План ООПТ

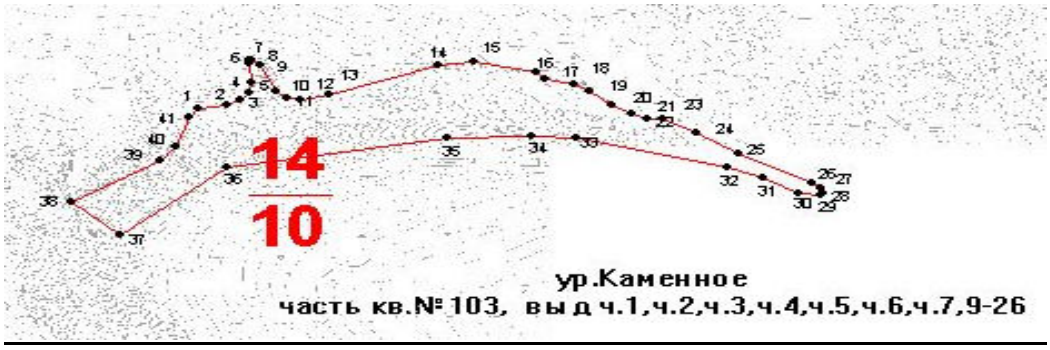

Координаты контурных точек

Сведения о местоположении границ объекта землеустройства				
1. Система координат СК 31				
2. Сведения о характерных точках границ объекта землеустройства				
Обозначение характерных точек границы	**Координаты, м**		**Метод определения координат и средняя квадратическая погрешность положения характерной точки (Mt), м**	**Описание закрепления точки**
	X	**Y**		
1	**2**	**3**	**4**	**5**
1	5069,29	61498,72	Картометрический метод 2,50	-
2	5075,47	61541,99	Картометрический метод 2,50	-
3	5083,60	61559,40	Картометрический метод 2,50	-
4	5097,35	61573,86	Картометрический метод 2,50	-
5	5117,58	61575,88	Картометрический метод 2,50	-
6	5151,53	61571,25	Картометрический метод 2,50	-
7	5158,25	61573,98	Картометрический метод 2,50	-
8	5158,68	61577,40	Картометрический метод 2,50	-
9	5149,14	61587,49	Картометрический метод 2,50	-
10	5101,49	61612,13	Картометрический метод 2,50	-
11	5088,63	61627,19	Картометрический метод 2,50	-
12	5085,00	61645,72	Картометрический метод 2,50	-
13	5092,74	61686,47	Картометрический метод 2,50	-
14	5148,03	61843,53	Картометрический метод 2,50	-
15	5153,73	61893,30	Картометрический метод 2,50	-
16	5134,27	61982,11	Картометрический метод 2,50	-
17	5123,92	61997,27	Картометрический метод 2,50	-
18	5112,65	62039,23	Картометрический метод 2,50	-
19	5101,95	62059,44	Картометрический метод 2,50	-
20	5075,67	62091,75	Картометрический метод 2,50	-
21	5058,36	62120,35	Картометрический метод 2,50	-
22	5051,14	62141,90	Картометрический метод 2,50	-
23	5048,18	62164,72	Картометрический метод 2,50	-
24	5025,16	62214,33	Картометрический метод 2,50	-
25	4985,80	62272,70	Картометрический метод 2,50	-
26	4933,09	62378,93	Картометрический метод 2,50	-
27	4923,78	62392,24	Картометрический метод 2,50	-
28	4913,70	62393,85	Картометрический метод 2,50	-
29	4908,79	62392,05	Картометрический метод 2,50	-
30	4912,45	62359,96	Картометрический метод 2,50	-
31	4942,67	62308,67	Картометрический метод 2,50	-
32	4961,73	62257,09	Картометрический метод 2,50	-
33	5013,28	62040,75	Картометрический метод 2,50	-
34	5018,36	61975,66	Картометрический метод 2,50	-
35	5015,07	61855,19	Картометрический метод 2,50	-
36	4961,95	61542,21	Картометрический метод 2,50	-
37	4834,96	61387,57	Картометрический метод 2,50	-
38	4896,87	61316,59	Картометрический метод 2,50	-
39	4972,35	61445,48	Картометрический метод 2,50	-
40	4998,43	61468,30	Картометрический метод 2,50	-
41	5054,18	61486,06	Картометрический метод 2,50	-
1	5069,29	61498,72	Картометрический метод 2,50	-

План ООПТ

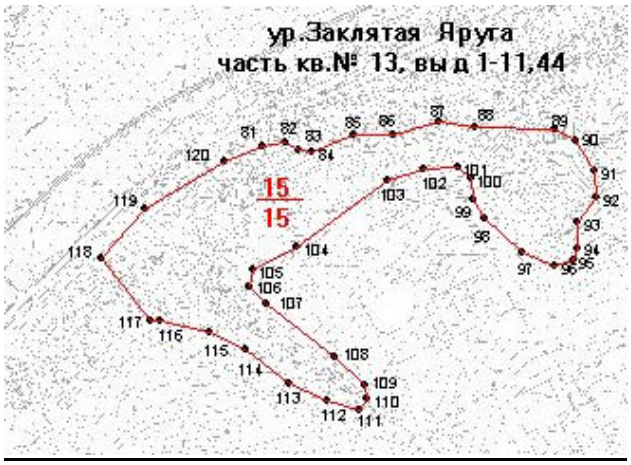

Координаты контурных точек

Сведения о местоположении границ объекта землеустройства				
1. Система координат СК 31				
2. Сведения о характерных точках границ объекта землеустройства				
Обозначение характерных точек границы	**Координаты, м**		**Метод определения координат и средняя квадратическая погрешность положения характерной точки (Mt), м**	**Описание закрепления точки**
	X	**Y**		
1	**2**	**3**	**4**	**5**
81	6099,33	58735,07	Картометрический метод 2,50	-
82	6105,25	58770,69	Картометрический метод 2,50	-
83	6092,99	58792,83	Картометрический метод 2,50	-
84	6088,41	58816,48	Картометрический метод 2,50	-
85	6116,60	58884,95	Картометрический метод 2,50	-
86	6116,93	58954,90	Картометрический метод 2,50	-
87	6137,85	59029,12	Картометрический метод 2,50	-
88	6130,37	59091,32	Картометрический метод 2,50	-
89	6127,92	59222,91	Картометрический метод 2,50	-
90	6107,55	59257,55	Картометрический метод 2,50	-
91	6055,54	59290,68	Картометрический метод 2,50	-
92	6010,95	59295,13	Картометрический метод 2,50	-
93	5969,25	59262,39	Картометрический метод 2,50	-
94	5927,04	59263,35	Картометрический метод 2,50	-
95	5906,51	59254,26	Картометрический метод 2,50	-
96	5897,82	59223,70	Картометрический метод 2,50	-
97	5919,44	59170,41	Картометрический метод 2,50	-
98	5975,94	59106,07	Картометрический метод 2,50	-
99	6009,58	59087,78	Картометрический метод 2,50	-
100	6044,40	59082,86	Картометрический метод 2,50	-
101	6063,28	59060,04	Картометрический метод 2,50	-
102	6060,33	59003,97	Картометрический метод 2,50	-
103	6039,87	58945,34	Картометрический метод 2,50	-
104	5930,04	58792,10	Картометрический метод 2,50	-
105	5891,44	58717,60	Картометрический метод 2,50	-
106	5863,61	58711,60	Картометрический метод 2,50	-
107	5835,21	58740,00	Картометрический метод 2,50	-
108	5745,74	58854,98	Картометрический метод 2,50	-
109	5698,16	58904,07	Картометрический метод 2,50	-

110	5675,53	58909,93	Картометрический метод 2,50	-
111	5656,99	58895,87	Картометрический метод 2,50	-
112	5670,22	58841,18	Картометрический метод 2,50	-
113	5700,70	58777,81	Картометрический метод 2,50	-
114	5755,95	58705,89	Картометрический метод 2,50	-
115	5784,86	58644,60	Картометрический метод 2,50	-
116	5805,30	58561,13	Картометрический метод 2,50	-
117	5806,70	58545,32	Картометрический метод 2,50	-
118	5910,95	58463,12	Картометрический метод 2,50	-
119	5991,92	58538,03	Картометрический метод 2,50	-
120	6073,08	58670,35	Картометрический метод 2,50	-
81	6099,33	58735,07	Картометрический метод 2,50	-

План ООПТ

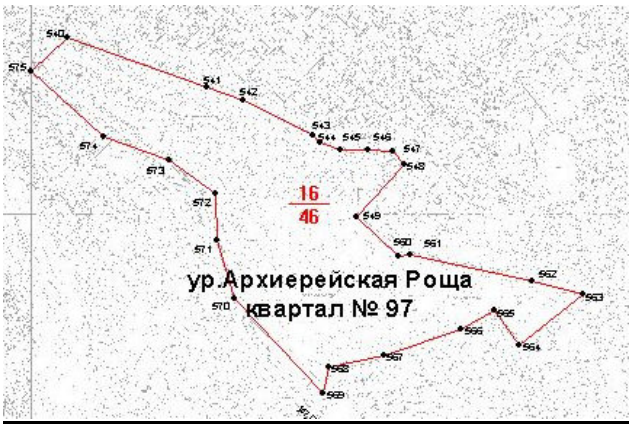

Координаты контурных точек

Сведения о местоположении границ объекта землеустройства				
1. Система координат СК 31				
2. Сведения о характерных точках границ объекта землеустройства				
Обозначение характерных точек границы	**Координаты, м**		**Метод определения координат и средняя квадратическая погрешность положения характерной точки (Mt), м**	**Описание закрепления точки**
	X	**Y**		
1	**2**	**3**	**4**	**5**
540	7481,15	61099,21	Картометрический метод 2,50	-
541	7345,43	61478,23	Картометрический метод 2,50	-
542	7313,36	61578,58	Картометрический метод 2,50	-
543	7217,00	61770,56	Картометрический метод 2,50	-
544	7197,49	61787,56	Картометрический метод 2,50	-
545	7176,80	61843,43	Картометрический метод 2,50	-
546	7176,64	61920,74	Картометрический метод 2,50	-
547	7171,89	61988,41	Картометрический метод 2,50	-
548	7138,52	62017,24	Картометрический метод 2,50	-
549	6995,75	61888,95	Картометрический метод 2,50	-
560	6886,08	62003,79	Картометрический метод 2,50	-
561	6892,29	62035,86	Картометрический метод 2,50	-
562	6821,08	62369,49	Картометрический метод 2,50	-
563	6782,49	62506,61	Картометрический метод 2,50	-
564	6644,00	62333,81	Картометрический метод 2,50	-
565	6738,57	62264,43	Картометрический метод 2,50	-
566	6688,11	62174,79	Картометрический метод 2,50	-

567	6618,66	61962,29	Картометрический метод 2,50	-
568	6584,24	61810,33	Картометрический метод 2,50	-
569	6513,00	61796,68	Картометрический метод 2,50	-
570	6771,68	61555,15	Картометрический метод 2,50	-
571	6928,66	61507,66	Картометрический метод 2,50	-
572	7057,83	61503,42	Картометрический метод 2,50	-
573	7146,85	61377,32	Картометрический метод 2,50	-
574	7213,22	61195,62	Картометрический метод 2,50	-
575	7389,41	60998,30	Картометрический метод 2,50	-
540	7481,15	61099,21	Картометрический метод 2,50	-

План ООПТ

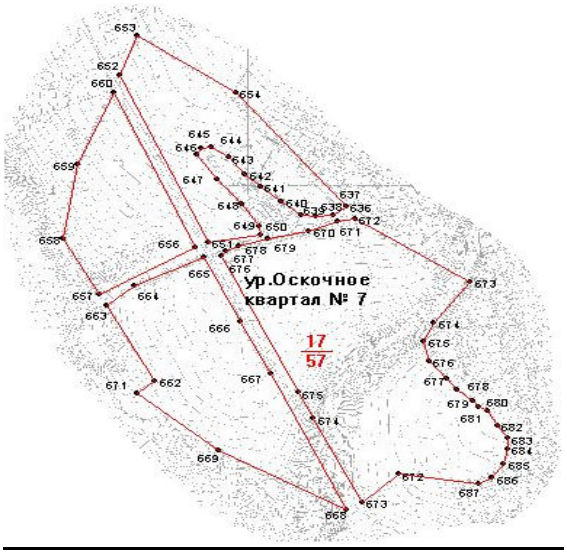

Координаты контурных точек

Сведения о местоположении границ объекта землеустройства				
1. Система координат СК 31				
2. Сведения о характерных точках границ объекта землеустройства				
Обозначение характерных точек границы	**Координаты, м**		**Метод определения координат и средняя квадратическая погрешность положения характерной точки (Mt), м**	**Описание закрепления точки**
	X	**Y**		
1	**2**	**3**	**4**	**5**
636	14947,86	61241,77	Картометрический метод 2,50	-
637	14926,74	61214,92	Картометрический метод 2,50	-
638	14923,01	61175,78	Картометрический метод 2,50	-
639	14926,30	61144,95	Картометрический метод 2,50	-
640	14961,94	61100,51	Картометрический метод 2,50	-
641	14998,91	61054,74	Картометрический метод 2,50	-
642	15031,47	61020,42	Картометрический метод 2,50	-
643	15074,16	60984,77	Картометрический метод 2,50	-
644	15101,41	60947,16	Картометрический метод 2,50	-
645	15096,16	60923,60	Картометрический метод 2,50	-
646	15080,32	60915,68	Картометрический метод 2,50	-
647	15018,71	60960,13	Картометрический метод 2,50	-
648	14953,14	61014,26	Картометрический метод 2,50	-
649	14898,58	61051,66	Картометрический метод 2,50	-
650	14876,57	61056,50	Картометрический метод 2,50	-

651	14855,89	60939,89	Картометрический метод 2,50	-
652	15286,81	60745,35	Картометрический метод 2,50	-
653	15386,36	60784,47	Картометрический метод 2,50	-
654	15241,85	61000,57	Картометрический метод 2,50	-
636	14947,86	61241,77	Картометрический метод 2,50	-
656	14843,49	60913,57	Картометрический метод 2,50	-
657	14721,89	60701,43	Картометрический метод 2,50	-
658	14864,36	60621,12	Картометрический метод 2,50	-
659	15055,68	60653,85	Картометрический метод 2,50	-
660	15242,45	60733,37	Картометрический метод 2,50	-
656	14843,49	60913,57	Картометрический метод 2,50	-
662	14499,66	60823,54	Картометрический метод 2,50	-
663	14692,74	60716,83	Картометрический метод 2,50	-
664	14745,00	60778,99	Картометрический метод 2,50	-
665	14817,06	60932,46	Картометрический метод 2,50	-
666	14652,03	61011,67	Картометрический метод 2,50	-
667	14518,49	61076,50	Картометрический метод 2,50	-
668	14169,07	61242,15	Картометрический метод 2,50	-
669	14320,34	60964,36	Картометрический метод 2,50	-
670	14467,76	60786,14	Картометрический метод 2,50	-
662	14499,66	60823,54	Картометрический метод 2,50	-
672	14259,83	61356,57	Картометрический метод 2,50	-
673	14188,32	61277,36	Картометрический метод 2,50	-
674	14403,26	61171,29	Картометрический метод 2,50	-
675	14469,55	61136,87	Картометрический метод 2,50	-
676	14822,45	60969,37	Картометрический метод 2,50	-
677	14834,77	60979,93	Картометрический метод 2,50	-
678	14847,53	61008,97	Картометрический метод 2,50	-
679	14864,25	61072,78	Картометрический метод 2,50	-
670	14884,49	61160,80	Картометрический метод 2,50	-
671	14910,02	61224,16	Картометрический метод 2,50	-
672	14916,18	61262,01	Картометрический метод 2,50	-
673	14753,30	61514,81	Картометрический метод 2,50	-
674	14648,49	61435,05	Картометрический метод 2,50	-
675	14601,19	61412,79	Картометрический метод 2,50	-
676	14550,18	61423,92	Картометрический метод 2,50	-
677	14506,19	61463,25	Картометрический метод 2,50	-
678	14477,58	61485,10	Картометрический метод 2,50	-
679	14448,49	61520,09	Картометрический метод 2,50	-
680	14432,09	61533,72	Картометрический метод 2,50	-
681	14422,00	61550,52	Картометрический метод 2,50	-
682	14386,11	61573,38	Картометрический метод 2,50	-
683	14351,81	61595,02	Картометрический метод 2,50	-
684	14325,28	61595,27	Картометрический метод 2,50	-
685	14286,78	61587,60	Картометрический метод 2,50	-
686	14250,48	61561,19	Картометрический метод 2,50	-
687	14234,53	61532,59	Картометрический метод 2,50	-
672	14259,83	61356,57	Картометрический метод 2,50	-

<u>План ООПТ</u>

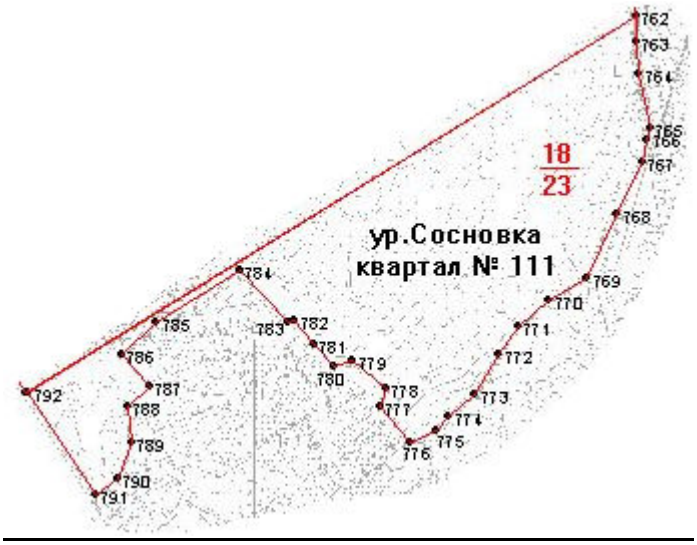

Координаты контурных точек

Сведения о местоположении границ объекта землеустройства				
1. Система координат СК 31				
2. Сведения о характерных точках границ объекта землеустройства				
Обозначение характерных точек границы	**Координаты, м**		**Метод определения координат и средняя квадратическая погрешность положения характерной точки (Mt), м**	**Описание закрепления точки**
	X	**Y**		
1	**2**	**3**	**4**	**5**
762	6523,79	68608,52	Картометрический метод 2,50	-
763	6484,44	68607,79	Картометрический метод 2,50	-
764	6431,64	68613,27	Картометрический метод 2,50	-
765	6345,57	68631,05	Картометрический метод 2,50	-
766	6329,18	68624,99	Картометрический метод 2,50	-
767	6293,04	68617,01	Картометрический метод 2,50	-
768	6210,76	68578,22	Картометрический метод 2,50	-
769	6107,42	68530,21	Картометрический метод 2,50	-
770	6073,94	68469,60	Картометрический метод 2,50	-
771	6033,19	68419,75	Картометрический метод 2,50	-
772	5987,22	68390,09	Картометрический метод 2,50	-
773	5922,35	68352,31	Картометрический метод 2,50	-
774	5887,60	68310,74	Картометрический метод 2,50	-
775	5865,98	68291,06	Картометрический метод 2,50	-
776	5847,42	68248,70	Картометрический метод 2,50	-
777	5904,08	68200,46	Картометрический метод 2,50	-
778	5931,93	68209,67	Картометрический метод 2,50	-
779	5979,35	68158,33	Картометрический метод 2,50	-
780	5969,37	68128,53	Картометрический метод 2,50	-
781	6002,20	68095,13	Картометрический метод 2,50	-
782	6042,51	68065,54	Картометрический метод 2,50	-
783	6038,19	68054,50	Картометрический метод 2,50	-
784	6119,46	67978,43	Картометрический метод 2,50	-
785	6036,80	67846,83	Картометрический метод 2,50	-
786	5986,77	67791,90	Картометрический метод 2,50	-
787	5935,11	67835,41	Картометрический метод 2,50	-
788	5904,11	67800,60	Картометрический метод 2,50	-
789	5847,01	67806,59	Картометрический метод 2,50	-
790	5790,99	67784,83	Картометрический метод 2,50	-

791	5763,26	67750,57	Картометрический метод 2,50	-
792	5927,51	67642,87	Картометрический метод 2,50	-
762	6523,79	68608,52	Картометрический метод 2,50	-

План ООПТ

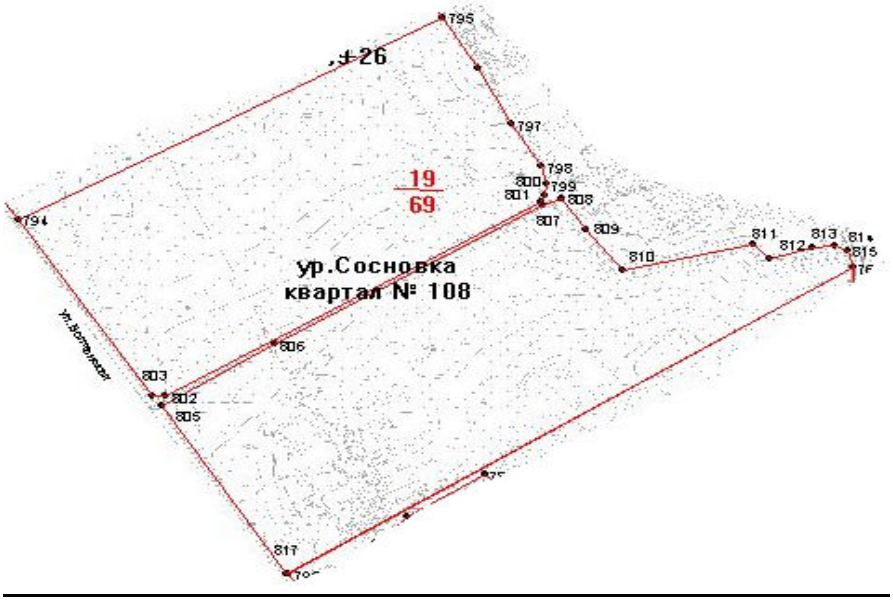

Координаты контурных точек

Сведения о местоположении границ объекта землеустройства				
1. Система координат СК 31				
2. Сведения о характерных точках границ объекта землеустройства				
Обозначение характерных точек границы	**Координаты, м**		**Метод определения координат и средняя квадратическая погрешность положения характерной точки (Mt), м**	**Описание закрепления точки**
	X	**Y**		
1	**2**	**3**	**4**	**5**
794	6618,33	67179,84	Картометрический метод 2,50	-
795	7012,66	67907,13	Картометрический метод 2,50	-
796	6913,21	67967,30	Картометрический метод 2,50	-
797	6805,42	68025,03	Картометрический метод 2,50	-
798	6720,53	68075,83	Картометрический метод 2,50	-
799	6686,91	68083,16	Картометрический метод 2,50	-
800	6664,97	68081,23	Картометрический метод 2,50	-
801	6651,35	68074,60	Картометрический метод 2,50	-
802	6274,02	67433,14	Картометрический метод 2,50	-
803	6273,46	67410,83	Картометрический метод 2,50	-
794	6618,33	67179,84	Картометрический метод 2,50	-
805	6254,98	67424,22	Картометрический метод 2,50	-
806	6376,17	67618,38	Картометрический метод 2,50	-
807	6646,90	68077,97	Картометрический метод 2,50	-
808	6659,74	68110,62	Картометрический метод 2,50	-
809	6598,19	68149,21	Картометрический метод 2,50	-
810	6518,15	68215,26	Картометрический метод 2,50	-
811	6568,99	68436,90	Картометрический метод 2,50	-
812	6542,32	68464,79	Картометрический метод 2,50	-

813	6562,05	68540,30	Картометрический метод 2,50	-
814	6566,68	68576,41	Картометрический метод 2,50	-
815	6557,94	68598,41	Картометрический метод 2,50	-
762	6523,79	68608,52	Картометрический метод 2,50	-
817	5926,48	67639,27	Картометрический метод 2,50	-
805	6254,98	67424,22	Картометрический метод 2,50	-

План ООПТ

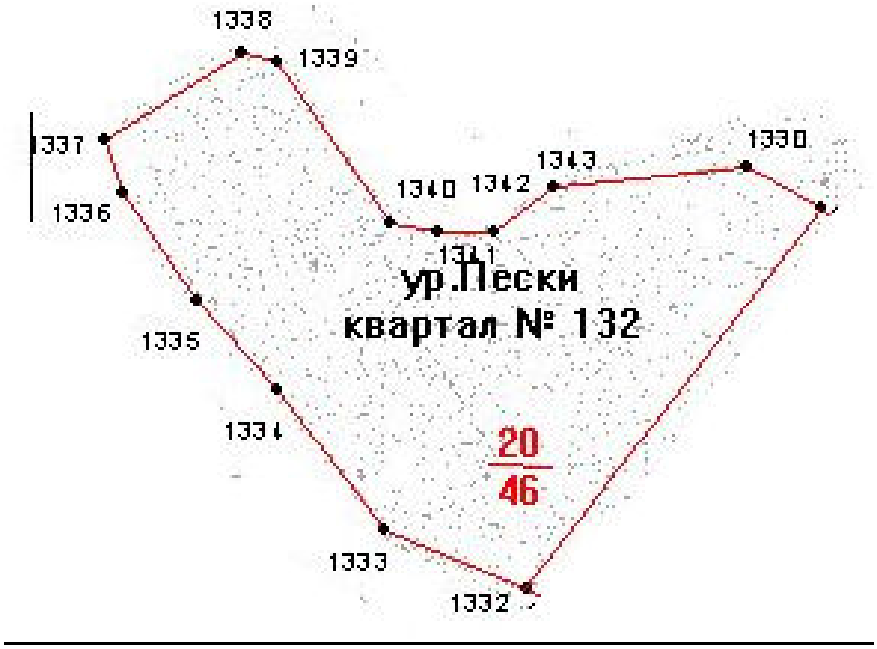

Координаты контурных точек

Сведения о местоположении границ объекта землеустройства				
1. Система координат СК 31				
2. Сведения о характерных точках границ объекта землеустройства				
Обозначение характерных точек границы	**Координаты, м**		**Метод определения координат и средняя квадратическая погрешность положения характерной точки (Mt), м**	**Описание закрепления точки**
	X	**Y**		
1	**2**	**3**	**4**	**5**
1330	2093,42	68022,39	Картометрический метод 2,50	-
1331	2028,26	68139,86	Картометрический метод 2,50	-
1332	1420,12	67670,51	Картометрический метод 2,50	-
1333	1514,62	67438,41	Картометрический метод 2,50	-
1334	1739,45	67267,52	Картометрический метод 2,50	-
1335	1879,31	67138,59	Картометрический метод 2,50	-
1336	2049,77	67022,76	Картометрический метод 2,50	-
1337	2139,37	66992,17	Картометрический метод 2,50	-
1338	2277,05	67210,70	Картометрический метод 2,50	-
1339	2261,75	67269,71	Картометрический метод 2,50	-
1340	2003,88	67448,91	Картометрический метод 2,50	-
1341	1990,96	67523,99	Картометрический метод 2,50	-
1342	1989,43	67617,40	Картометрический метод 2,50	-
1343	2060,09	67712,05	Картометрический метод 2,50	-

1330	2093,42	68022,39	Картометрический метод 2,50	-

План ООПТ

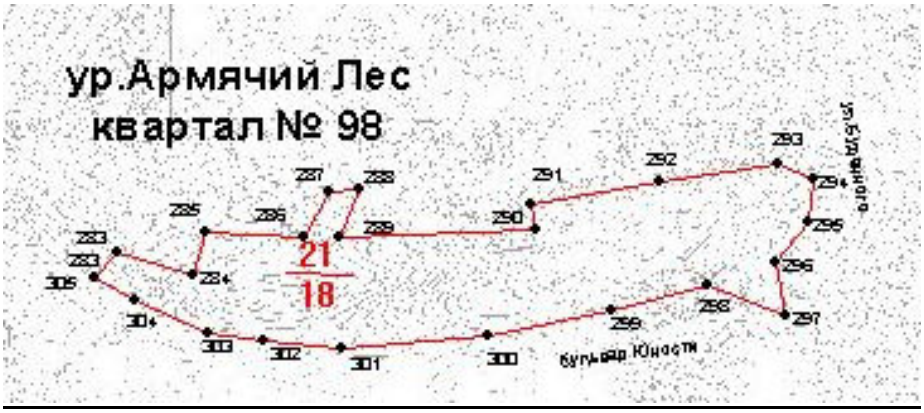

Координаты контурных точек

Сведения о местоположении границ объекта землеустройства				
1. Система координат СК 31				
2. Сведения о характерных точках границ объекта землеустройства				
Обозначение характерных точек границы	**Координаты, м**		**Метод определения координат и средняя квадратическая погрешность положения характерной точки (Mt), м**	**Описание закрепления точки**
	X	**Y**		
1	**2**	**3**	**4**	**5**
283	5785,49	60913,39	Картометрический метод 2,50	-
284	5752,90	61034,72	Картометрический метод 2,50	-
285	5819,77	61052,81	Картометрический метод 2,50	-
286	5809,93	61209,77	Картометрический метод 2,50	-
287	5882,67	61246,77	Картометрический метод 2,50	-
288	5885,02	61294,66	Картометрический метод 2,50	-
289	5809,49	61264,20	Картометрический метод 2,50	-
290	5821,40	61572,64	Картометрический метод 2,50	-
291	5862,00	61567,65	Картометрический метод 2,50	-
292	5897,30	61766,92	Картометрический метод 2,50	-
293	5927,63	61953,82	Картометрический метод 2,50	-
294	5901,17	62010,18	Картометрический метод 2,50	-
295	5836,05	62000,92	Картометрический метод 2,50	-
296	5771,20	61952,88	Картометрический метод 2,50	-
297	5690,03	61968,19	Картометрический метод 2,50	-
298	5735,58	61844,85	Картометрический метод 2,50	-
299	5697,26	61693,34	Картометрический метод 2,50	-
300	5654,55	61499,24	Картометрический метод 2,50	-
301	5636,70	61269,88	Картометрический метод 2,50	-
302	5649,65	61146,04	Картометрический метод 2,50	-
303	5660,30	61057,73	Картометрический метод 2,50	-
304	5713,03	60944,60	Картометрический метод 2,50	-
305	5748,73	60879,66	Картометрический метод 2,50	-

283	5785,49	60913,39	Картометрический метод 2,50	-

План ООПТ

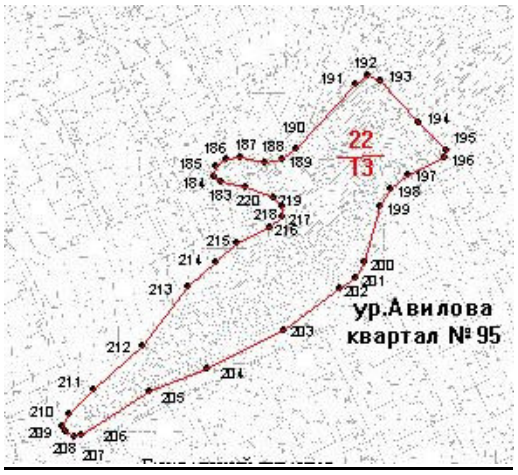

Координаты контурных точек

Сведения о местоположении границ объекта землеустройства				
1. Система координат СК 31				
2. Сведения о характерных точках границ объекта землеустройства				
Обозначение характерных точек границы	**Координаты, м**		**Метод определения координат и средняя квадратическая погрешность положения характерной точки (Mt), м**	**Описание закрепления точки**
	X	**Y**		
1	**2**	**3**	**4**	**5**
183	5606,17	59700,20	Картометрический метод 2,50	-
184	5614,90	59687,24	Картометрический метод 2,50	-
185	5633,42	59690,44	Картометрический метод 2,50	-
186	5647,29	59710,05	Картометрический метод 2,50	-
187	5649,63	59735,32	Картометрический метод 2,50	-
188	5641,14	59780,45	Картометрический метод 2,50	-
189	5646,31	59813,15	Картометрический метод 2,50	-
190	5664,44	59838,44	Картометрический метод 2,50	-
191	5782,20	59945,57	Картометрический метод 2,50	-
192	5800,35	59969,46	Картометрический метод 2,50	-
193	5789,00	59990,96	Картометрический метод 2,50	-
194	5711,67	60060,34	Картометрический метод 2,50	-
195	5661,29	60112,91	Картометрический метод 2,50	-
196	5650,00	60109,31	Картометрический метод 2,50	-
197	5619,05	60040,79	Картометрический метод 2,50	-
198	5591,71	60010,09	Картометрический метод 2,50	-
199	5558,99	59989,75	Картометрический метод 2,50	-
200	5458,88	59961,62	Картометрический метод 2,50	-
201	5430,40	59945,20	Картометрический метод 2,50	-
202	5411,17	59916,20	Картометрический метод 2,50	-
203	5335,90	59815,66	Картометрический метод 2,50	-
204	5263,84	59675,73	Картометрический метод 2,50	-
205	5223,00	59570,39	Картометрический метод 2,50	-
206	5142,84	59447,10	Картометрический метод 2,50	-
207	5140,94	59435,27	Картометрический метод 2,50	-
208	5148,57	59418,09	Картометрический метод 2,50	-

209	5159,26	59412,75	Картометрический метод 2,50	-
210	5181,01	59424,20	Картометрический метод 2,50	-
211	5227,58	59470,38	Картометрический метод 2,50	-
212	5304,71	59557,81	Картометрический метод 2,50	-
213	5414,49	59642,10	Картометрический метод 2,50	-
214	5459,30	59690,11	Картометрический метод 2,50	-
215	5494,38	59730,31	Картометрический метод 2,50	-
216	5521,48	59788,71	Картометрический метод 2,50	-
217	5540,76	59812,59	Картометрический метод 2,50	-
218	5561,48	59812,00	Картометрический метод 2,50	-
219	5576,75	59795,24	Картометрический метод 2,50	-
220	5595,47	59744,11	Картометрический метод 2,50	-
183	5606,17	59700,20	Картометрический метод 2,50	-

План ООПТ

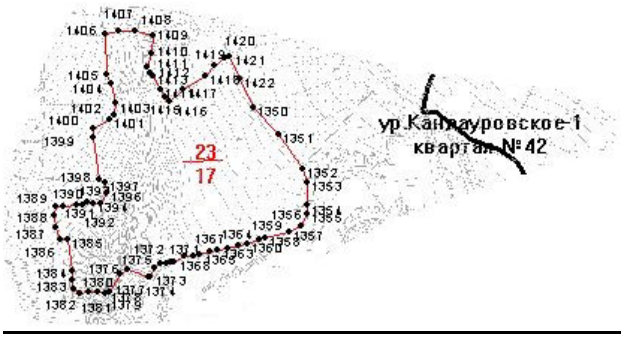

Координаты контурных точек

Сведения о местоположении границ объекта землеустройства				
1. Система координат СК 31				
2. Сведения о характерных точках границ объекта землеустройства				
Обозначение характерных точек границы	**Координаты, м**		**Метод определения координат и средняя квадратическая погрешность положения характерной точки (Mt), м**	**Описание закрепления точки**
	X	**Y**		
1	**2**	**3**	**4**	**5**
1350	13623,99	64918,97	Картометрический метод 2,50	-
1351	13567,27	64973,97	Картометрический метод 2,50	-
1352	13494,10	65025,15	Картометрический метод 2,50	-
1353	13464,98	65034,68	Картометрический метод 2,50	-
1354	13414,71	65034,10	Картометрический метод 2,50	-
1355	13396,10	65033,35	Картометрический метод 2,50	-
1356	13372,61	65021,73	Картометрический метод 2,50	-
1357	13359,57	64996,17	Картометрический метод 2,50	-
1358	13347,25	64944,67	Картометрический метод 2,50	-
1359	13343,35	64933,78	Картометрический метод 2,50	-
1360	13333,99	64906,08	Картометрический метод 2,50	-
1361	13329,16	64888,61	Картометрический метод 2,50	-
1362	13325,47	64867,02	Картометрический метод 2,50	-
1363	13322,06	64845,29	Картометрический метод 2,50	-
1364	13318,01	64828,86	Картометрический метод 2,50	-
1365	13309,77	64806,13	Картометрический метод 2,50	-
1366	13307,92	64794,62	Картометрический метод 2,50	-
1367	13307,50	64773,17	Картометрический метод 2,50	-
1368	13296,46	64752,98	Картометрический метод 2,50	-

1369	13295,75	64744,88	Картометрический метод 2,50	-
1370	13293,48	64736,79	Картометрический метод 2,50	-
1371	13292,06	64722,44	Картометрический метод 2,50	-
1372	13281,41	64709,51	Картометрический метод 2,50	-
1373	13264,34	64701,27	Картометрический метод 2,50	-
1374	13262,77	64696,44	Картометрический метод 2,50	-
1375	13279,89	64652,17	Картометрический метод 2,50	-
1376	13269,81	64638,39	Картометрический метод 2,50	-
1377	13231,45	64615,81	Картометрический метод 2,50	-
1378	13228,19	64606,86	Картометрический метод 2,50	-
1379	13231,47	64590,35	Картометрический метод 2,50	-
1380	13231,02	64571,00	Картометрический метод 2,50	-
1381	13227,30	64551,87	Картометрический метод 2,50	-
1382	13239,21	64537,51	Картометрический метод 2,50	-
1383	13255,87	64536,96	Картометрический метод 2,50	-
1384	13277,29	64534,76	Картометрический метод 2,50	-
1385	13343,38	64524,55	Картометрический метод 2,50	-
1386	13342,00	64509,44	Картометрический метод 2,50	-
1387	13369,18	64498,84	Картометрический метод 2,50	-
1388	13393,10	64497,60	Картометрический метод 2,50	-
1389	13413,82	64501,30	Картометрический метод 2,50	-
1390	13414,56	64517,58	Картометрический метод 2,50	-
1391	13415,30	64543,72	Картометрический метод 2,50	-
1392	13415,30	64557,77	Картометрический метод 2,50	-
1393	13421,72	64567,15	Картометрический метод 2,50	-
1394	13420,24	64579,48	Картометрический метод 2,50	-
1395	13418,34	64596,32	Картометрический метод 2,50	-
1396	13441,09	64608,08	Картометрический метод 2,50	-
1397	13465,19	64605,00	Картометрический метод 2,50	-
1398	13470,38	64591,25	Картометрический метод 2,50	-
1399	13557,91	64580,41	Картометрический метод 2,50	-
1400	13576,88	64579,65	Картометрический метод 2,50	-
1401	13596,27	64613,88	Картометрический метод 2,50	-
1402	13607,66	64623,42	Картометрический метод 2,50	-
1403	13631,16	64627,27	Картометрический метод 2,50	-
1404	13675,46	64617,68	Картометрический метод 2,50	-
1405	13694,21	64607,82	Картометрический метод 2,50	-
1406	13780,25	64604,96	Картометрический метод 2,50	-
1407	13786,15	64632,74	Картометрический метод 2,50	-
1408	13786,27	64667,56	Картометрический метод 2,50	-
1409	13775,62	64706,56	Картометрический метод 2,50	-
1410	13738,42	64704,56	Картометрический метод 2,50	-
1411	13709,90	64694,94	Картометрический метод 2,50	-
1412	13697,18	64700,10	Картометрический метод 2,50	-
1413	13689,28	64707,31	Картометрический метод 2,50	-
1414	13662,13	64721,75	Картометрический метод 2,50	-
1415	13646,33	64731,03	Картометрический метод 2,50	-
1416	13636,02	64742,02	Картометрический метод 2,50	-
1417	13661,10	64770,88	Картометрический метод 2,50	-
1418	13688,59	64818,29	Картометрический метод 2,50	-
1419	13710,58	64838,22	Картометрический метод 2,50	-
1420	13726,73	64860,89	Картометрический метод 2,50	-
1421	13732,58	64870,51	Картометрический метод 2,50	-
1422	13684,47	64891,47	Картометрический метод 2,50	-
1350	13623,99	64918,97	Картометрический метод 2,50	-

План ООПТ

Координаты контурных точек

Сведения о местоположении границ объекта землеустройства				
1. Система координат СК 31				
2. Сведения о характерных точках границ объекта землеустройства				
Обозначение характерных точек границы	**Координаты, м**		**Метод определения координат и средняя квадратическая погрешность положения характерной точки (Mt), м**	**Описание закрепления точки**
	X	**Y**		
1	**2**	**3**	**4**	**5**
1424	13264,89	64118,69	Картометрический метод 2,50	-
1425	13218,37	64128,22	Картометрический метод 2,50	-
1426	13190,52	64135,91	Картометрический метод 2,50	-
1427	13160,47	64156,43	Картометрический метод 2,50	-
1428	13134,46	64185,01	Картометрический метод 2,50	-
1429	13117,11	64196,64	Картометрический метод 2,50	-
1430	13099,29	64203,69	Картометрический метод 2,50	-
1431	13065,35	64152,65	Картометрический метод 2,50	-
1432	13047,39	64111,98	Картометрический метод 2,50	-
1433	13040,40	64088,41	Картометрический метод 2,50	-
1434	13028,34	64072,05	Картометрический метод 2,50	-
1435	13008,56	64057,76	Картометрический метод 2,50	-
1436	12979,20	64028,42	Картометрический метод 2,50	-
1437	13023,94	63973,86	Картометрический метод 2,50	-
1438	13075,35	63939,29	Картометрический метод 2,50	-
1439	13096,67	63924,94	Картометрический метод 2,50	-
1440	13155,19	63965,37	Картометрический метод 2,50	-
1424	13264,89	64118,69	Картометрический метод 2,50	-

План ООПТ

Координаты контурных точек

Сведения о местоположении границ объекта землеустройства				
1. Система координат СК 31				
2. Сведения о характерных точках границ объекта землеустройства				
Обозначение характерных точек границы	**Координаты, м**		**Метод определения координат и средняя квадратическая погрешность положения характерной точки (Mt), м**	**Описание закрепления точки**
	X	**Y**		
1	**2**	**3**	**4**	**5**
1442	13392,34	64119,55	Картометрический метод 2,50	-
1443	13308,41	64119,55	Картометрический метод 2,50	-
1444	13279,51	64039,75	Картометрический метод 2,50	-
1445	13236,86	63958,57	Картометрический метод 2,50	-
1446	13179,99	63884,28	Картометрический метод 2,50	-
1447	13280,43	63821,45	Картометрический метод 2,50	-
1448	13323,54	63830,62	Картометрический метод 2,50	-
1449	13329,50	63909,96	Картометрический метод 2,50	-
1450	13371,02	64047,02	Картометрический метод 2,50	-
1442	13392,34	64119,55	Картометрический метод 2,50	-

План ООПТ

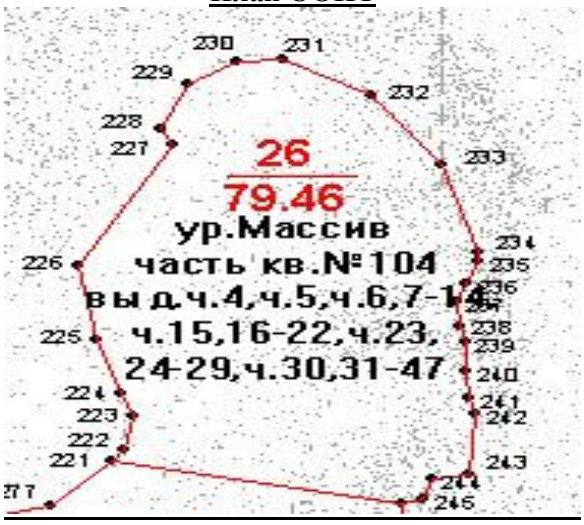

Координаты контурных точек

Сведения о местоположении границ объекта землеустройства				
1. Система координат СК 31				
2. Сведения о характерных точках границ объекта землеустройства				
Обозначение характерных точек границы	**Координаты, м**		**Метод определения координат и средняя квадратическая погрешность положения характерной точки (Mt), м**	**Описание закрепления точки**
	X	**Y**		
1	**2**	**3**	**4**	**5**
221	6203,04	65311,46	Картометрический метод 2,50	-
222	6238,99	65337,37	Картометрический метод 2,50	-
223	6330,37	65356,45	Картометрический метод 2,50	-
224	6394,56	65332,18	Картометрический метод 2,50	-
225	6549,01	65282,76	Картометрический метод 2,50	-
226	6761,58	65242,70	Картометрический метод 2,50	-

227	7102,82	65437,09	Картометрический метод 2,50	-
228	7145,26	65415,02	Картометрический метод 2,50	-
229	7276,84	65471,89	Картометрический метод 2,50	-
230	7340,50	65576,30	Картометрический метод 2,50	-
231	7347,29	65671,37	Картометрический метод 2,50	-
232	7244,30	65852,44	Картометрический метод 2,50	-
233	7044,45	66002,90	Картометрический метод 2,50	-
234	6794,51	66078,75	Картометрический метод 2,50	-
235	6772,40	66078,52	Картометрический метод 2,50	-
236	6707,90	66053,88	Картометрический метод 2,50	-
237	6654,74	66030,20	Картометрический метод 2,50	-
238	6590,23	66040,83	Картометрический метод 2,50	-
239	6540,03	66049,96	Картометрический метод 2,50	-
240	6461,09	66051,66	Картометрический метод 2,50	-
241	6382,57	66058,47	Картометрический метод 2,50	-
242	6336,31	66072,88	Картометрический метод 2,50	-
243	6169,09	66055,90	Картометрический метод 2,50	-
244	6152,11	65977,81	Картометрический метод 2,50	-
245	6100,62	65961,70	Картометрический метод 2,50	-
246	6086,24	65915,56	Картометрический метод 2,50	-
221	6203,04	65311,46	Картометрический метод 2,50	-

План ООПТ

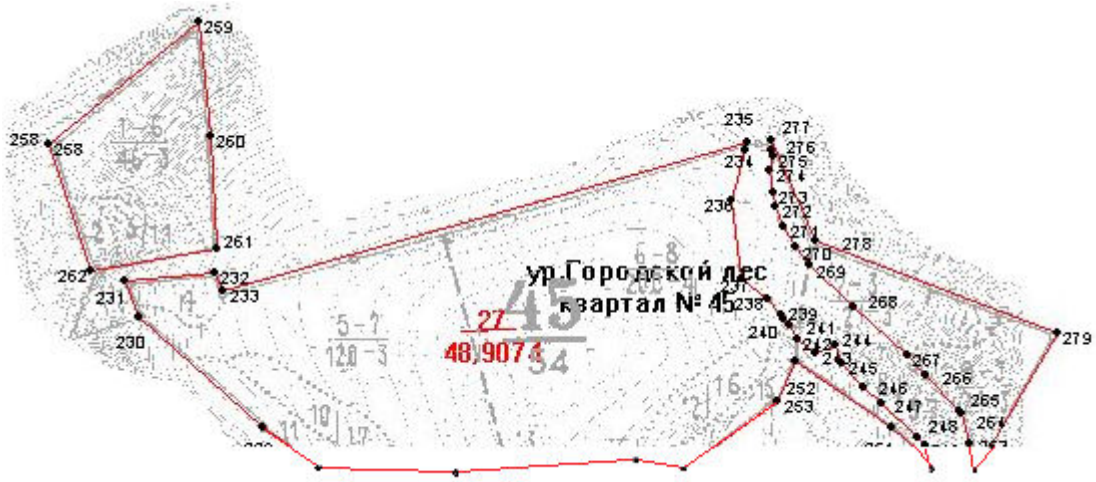

Координаты контурных точек

Сведения о местоположении границ объекта землеустройства				
1. Система координат СК 31				
2. Сведения о характерных точках границ объекта землеустройства				
Обозначение характерных точек границы	**Координаты, м**		**Метод определения координат и средняя квадратическая погрешность положения характерной точки (Mt), м**	**Описание закрепления точки**
	X	**Y**		
1	**2**	**3**	**4**	**5**
229	12393,68	64793,84	Картометрический метод 2,50	-
230	12569,40	64596,65	Картометрический метод 2,50	-
231	12628,42	64572,14	Картометрический метод 2,50	-
232	12641,51	64716,83	Картометрический метод 2,50	-
233	12611,46	64730,59	Картометрический метод 2,50	-

234	12846,63	65561,58	Картометрический метод 2,50	-
235	12834,37	65558,51	Картометрический метод 2,50	-
236	12754,92	65538,61	Картометрический метод 2,50	-
237	12631,36	65554,64	Картометрический метод 2,50	-
238	12598,93	65594,09	Картометрический метод 2,50	-
239	12572,27	65616,20	Картометрический метод 2,50	-
240	12565,80	65621,57	Картометрический метод 2,50	-
241	12555,82	65629,84	Картометрический метод 2,50	-
242	12534,85	65641,71	Картометрический метод 2,50	-
243	12512,29	65671,10	Картометрический метод 2,50	-
244	12525,56	65703,18	Картометрический метод 2,50	-
245	12498,15	65713,57	Картометрический метод 2,50	-
246	12457,40	65747,00	Картометрический метод 2,50	-
247	12432,91	65775,84	Картометрический метод 2,50	-
248	12378,37	65832,50	Картометрический метод 2,50	-
249	12366,47	65844,67	Картометрический метод 2,50	-
250	12353,68	65839,35	Картометрический метод 2,50	-
251	12396,06	65792,90	Картометрический метод 2,50	-
252	12501,27	65638,90	Картометрический метод 2,50	-
253	12435,97	65610,81	Картометрический метод 2,50	-
254	12295,87	65416,55	Картометрический метод 2,50	-
255	12311,52	65323,31	Картометрический метод 2,50	-
256	12295,87	65126,39	Картометрический метод 2,50	-
257	12305,00	64922,95	Картометрический метод 2,50	-
229	12393,68	64793,84	Картометрический метод 2,50	-
258	12844,25	64452,82	Картометрический метод 2,50	-
259	13038,92	64690,93	Картометрический метод 2,50	-
260	12857,58	64709,62	Картометрический метод 2,50	-
261	12678,63	64720,57	Картометрический метод 2,50	-
262	12642,76	64519,98	Картометрический метод 2,50	-
258	12844,25	64452,82	Картометрический метод 2,50	-
263	12370,35	65915,08	Картометрический метод 2,50	-
264	12417,38	65904,29	Картометрический метод 2,50	-
265	12420,71	65901,55	Картометрический метод 2,50	-
266	12477,11	65844,99	Картометрический метод 2,50	-
267	12510,06	65816,34	Картометрический метод 2,50	-
268	12585,51	65732,38	Картометрический метод 2,50	-
269	12651,68	65662,94	Картометрический метод 2,50	-
270	12680,31	65640,20	Картометрический метод 2,50	-
271	12714,26	65620,68	Картометрический метод 2,50	-
272	12744,78	65608,89	Картометрический метод 2,50	-
273	12766,69	65603,95	Картометрический метод 2,50	-
274	12801,51	65598,12	Картометрический метод 2,50	-
275	12824,13	65602,66	Картометрический метод 2,50	-
276	12833,18	65602,44	Картометрический метод 2,50	-
277	12849,03	65601,94	Картометрический метод 2,50	-
278	12690,92	65670,04	Картометрический метод 2,50	-
279	12545,36	66054,64	Картометрический метод 2,50	-
280	12329,96	65927,23	Картометрический метод 2,50	-
281	12339,08	65922,25	Картометрический метод 2,50	-
263	12370,35	65915,08	Картометрический метод 2,50	-

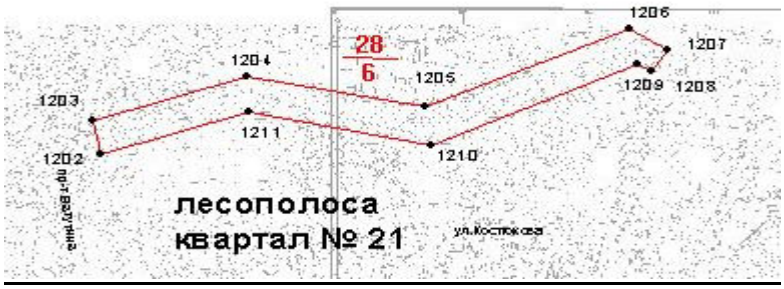

Координаты контурных точек

Сведения о местоположении границ объекта землеустройства				
1. Система координат СК 31				
2. Сведения о характерных точках границ объекта землеустройства				
Обозначение характерных точек границы	**Координаты, м**		**Метод определения координат и средняя квадратическая погрешность положения характерной точки (Mt), м**	**Описание закрепления точки**
	X	**Y**		
1	**2**	**3**	**4**	**5**
1202	7768,11	63622,99	Картометрический метод 2,50	-
1203	7826,76	63611,12	Картометрический метод 2,50	-
1204	7906,93	63855,35	Картометрический метод 2,50	-
1205	7851,25	64139,67	Картометрический метод 2,50	-
1206	7993,72	64465,96	Картометрический метод 2,50	-
1207	7954,72	64526,23	Картометрический метод 2,50	-
1208	7916,24	64500,47	Картометрический метод 2,50	-
1209	7928,68	64476,29	Картометрический метод 2,50	-
1210	7781,47	64150,06	Картометрический метод 2,50	-
1211	7843,09	63859,80	Картометрический метод 2,50	-
1202	7768,11	63622,99	Картометрический метод 2,50	-

План ООПТ

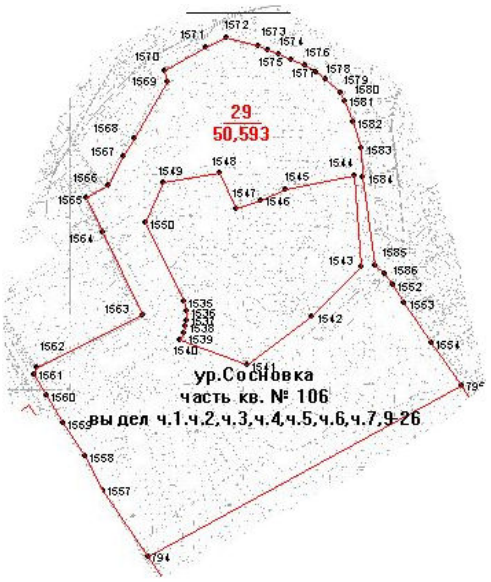

Координаты контурных точек

Сведения о местоположении границ объекта землеустройства				
1. Система координат СК 31				
2. Сведения о характерных точках границ объекта землеустройства				
Обозначение характерных точек границы	Координаты, м		Метод определения координат и средняя квадратическая погрешность положения характерной точки (Mt), м	Описание закрепления точки
	X	Y		
1	2	3	4	5
1552	7242,77	67746,14	Картометрический метод 2,50	-
1553	7202,55	67773,21	Картометрический метод 2,50	-
1554	7109,84	67836,42	Картометрический метод 2,50	-
795	7012,66	67907,13	Картометрический метод 2,50	-
794	6618,33	67179,84	Картометрический метод 2,50	-
1557	6770,81	67076,76	Картометрический метод 2,50	-
1558	6847,73	67033,30	Картометрический метод 2,50	-
1559	6924,51	66984,30	Картометрический метод 2,50	-
1560	6989,22	66944,43	Картометрический метод 2,50	-
1561	7038,44	66916,34	Картометрический метод 2,50	-
1562	7053,76	66923,93	Картометрический метод 2,50	-
1563	7172,90	67168,23	Картометрический метод 2,50	-
1564	7363,47	67074,25	Картометрический метод 2,50	-
1565	7443,36	67038,63	Картометрический метод 2,50	-
1566	7471,71	67089,25	Картометрический метод 2,50	-
1567	7538,73	67124,46	Картометрический метод 2,50	-
1568	7581,16	67149,34	Картометрический метод 2,50	-
1569	7711,65	67223,90	Картометрический метод 2,50	-
1570	7735,82	67218,16	Картометрический метод 2,50	-
1571	7791,24	67315,30	Картометрический метод 2,50	-
1572	7813,61	67363,01	Картометрический метод 2,50	-
1573	7793,28	67435,10	Картометрический метод 2,50	-
1574	7783,68	67458,94	Картометрический метод 2,50	-
1575	7773,86	67482,07	Картометрический метод 2,50	-
1576	7762,18	67510,99	Картометрический метод 2,50	-
1577	7747,78	67543,98	Картометрический метод 2,50	-
1578	7734,53	67567,95	Картометрический метод 2,50	-
1579	7716,75	67591,55	Картометрический метод 2,50	-
1580	7686,30	67625,63	Картометрический метод 2,50	-
1581	7668,15	67635,42	Картометрический метод 2,50	-
1582	7618,32	67653,76	Картометрический метод 2,50	-
1583	7557,17	67674,91	Картометрический метод 2,50	-
1584	7491,55	67678,34	Картометрический метод 2,50	-
1585	7288,57	67707,00	Картометрический метод 2,50	-
1586	7268,38	67728,83	Картометрический метод 2,50	-
1552	7242,77	67746,14	Картометрический метод 2,50	-
1535	7205,10	67263,16	Картометрический метод 2,50	-
1536	7182,65	67268,39	Картометрический метод 2,50	-
1537	7162,40	67269,28	Картометрический метод 2,50	-
1538	7146,96	67266,79	Картометрический метод 2,50	-
1539	7130,80	67262,00	Картометрический метод 2,50	-
1540	7116,32	67255,33	Картометрический метод 2,50	-
1541	7058,67	67408,36	Картометрический метод 2,50	-
1542	7170,24	67560,10	Картометрический метод 2,50	-

1543	7285,38	67673,22	Картометрический метод 2,50	-
1544	7494,95	67656,62	Картометрический метод 2,50	-
1545	7463,52	67497,56	Картометрический метод 2,50	-
1546	7438,41	67439,99	Картометрический метод 2,50	-
1547	7417,96	67385,51	Картометрический метод 2,50	-
1548	7500,70	67344,92	Картометрический метод 2,50	-
1549	7480,32	67216,89	Картометрический метод 2,50	-
1550	7385,81	67172,90	Картометрический метод 2,50	-
1535	7205,10	67263,16	Картометрический метод 2,50	-

План ООПТ

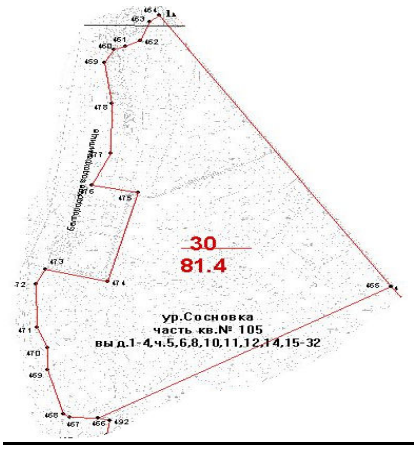

Координаты контурных точек

Сведения о местоположении границ объекта землеустройства				
1. Система координат СК 31				
2. Сведения о характерных точках границ объекта землеустройства				
Обозначение характерных точек границы	**Координаты, м**		**Метод определения координат и средняя квадратическая погрешность положения характерной точки (Mt), м**	**Описание закрепления точки**
	X	**Y**		
1	**2**	**3**	**4**	**5**
459	6781,68	66738,12	Картометрический метод 2,50	-
460	6834,07	66767,16	Картометрический метод 2,50	-
461	6845,15	66803,68	Картометрический метод 2,50	-
462	6867,60	66847,09	Картометрический метод 2,50	-
463	6943,33	66876,42	Картометрический метод 2,50	-
464	6966,38	66904,26	Картометрический метод 2,50	-
465	5912,51	67602,38	Картометрический метод 2,50	-
466	5401,40	66718,67	Картометрический метод 2,50	-
467	5403,79	66634,25	Картометрический метод 2,50	-
468	5417,26	66615,69	Картометрический метод 2,50	-
469	5589,39	66567,20	Картометрический метод 2,50	-
470	5672,61	66566,60	Картометрический метод 2,50	-
471	5752,04	66536,93	Картометрический метод 2,50	-
472	5921,57	66533,36	Картометрический метод 2,50	-
473	5978,43	66560,66	Картометрический метод 2,50	-
474	5930,04	66748,92	Картометрический метод 2,50	-
475	6276,80	66842,17	Картометрический метод 2,50	-
476	6307,12	66699,85	Картометрический метод 2,50	-
477	6430,25	66758,78	Картометрический метод 2,50	-

478	6625,73	66761,47	Картометрический метод 2,50	-
459	6781,68	66738,12	Картометрический метод 2,50	-

План ООПТ

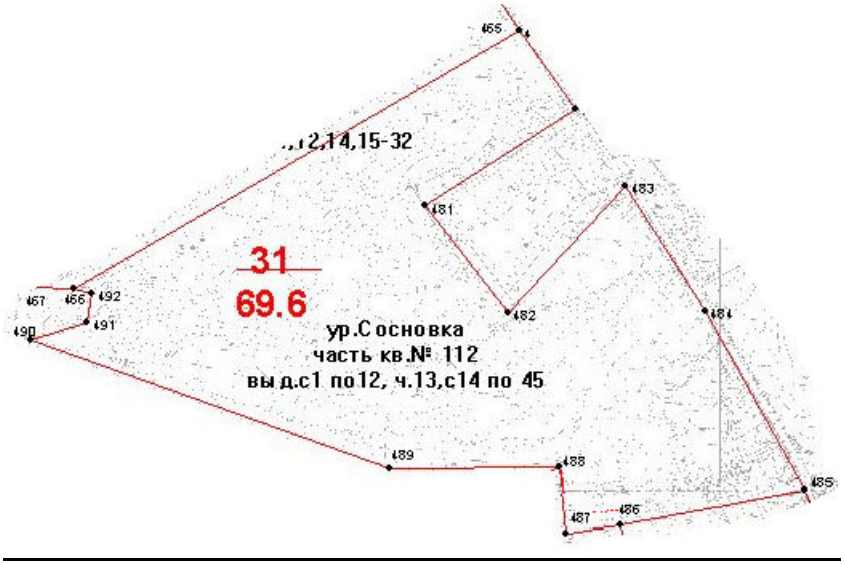

Координаты контурных точек

Сведения о местоположении границ объекта землеустройства				
1. Система координат СК 31				
2. Сведения о характерных точках границ объекта землеустройства				
Обозначение характерных точек границы	**Координаты, м**		**Метод определения координат и средняя квадратическая погрешность положения характерной точки (Mt), м**	**Описание закрепления точки**
	X	**Y**		
1	**2**	**3**	**4**	**5**
465	5912,51	67602,38	Картометрический метод 2,50	-
480	5756,92	67714,85	Картометрический метод 2,50	-
481	5565,65	67416,40	Картометрический метод 2,50	-
482	5354,22	67580,74	Картометрический метод 2,50	-
483	5604,21	67814,23	Картометрический метод 2,50	-
484	5356,69	67970,75	Картометрический метод 2,50	-
485	4976,09	68186,07	Картометрический метод 2,50	-
486	4904,81	67809,35	Картометрический метод 2,50	-
487	4884,37	67701,29	Картометрический метод 2,50	-
488	5047,53	67682,34	Картометрический метод 2,50	-
489	5045,18	67346,08	Картометрический метод 2,50	-
490	5299,77	66634,24	Картометрический метод 2,50	-
491	5335,35	66746,66	Картометрический метод 2,50	-
492	5391,95	66755,31	Картометрический метод 2,50	-
466	5401,40	66718,67	Картометрический метод 2,50	-
465	5912,51	67602,38	Картометрический метод 2,50	-

План ООПТ

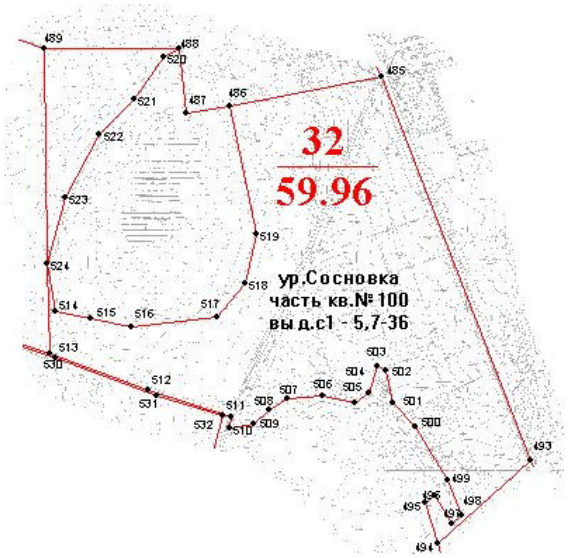

Координаты контурных точек

Сведения о местоположении границ объекта землеустройства				
1. Система координат СК 31				
2. Сведения о характерных точках границ объекта землеустройства				
Обозначение характерных точек границы	**Координаты, м**		**Метод определения координат и средняя квадратическая погрешность положения характерной точки (Mt), м**	**Описание закрепления точки**
	X	**Y**		
1	**2**	**3**	**4**	**5**
524	4512,74	67353,68	Картометрический метод 2,50	-
489	5045,18	67346,08	Картометрический метод 2,50	-
488	5047,53	67682,34	Картометрический метод 2,50	-
520	5027,43	67644,03	Картометрический метод 2,50	-
521	4920,93	67570,49	Картометрический метод 2,50	-
522	4834,62	67485,88	Картометрический метод 2,50	-
523	4675,79	67398,77	Картометрический метод 2,50	-
524	4512,74	67353,68	Картометрический метод 2,50	-
499	3975,13	68352,66	Картометрический метод 2,50	-
500	4107,96	68271,40	Картометрический метод 2,50	-
501	4165,29	68216,09	Картометрический метод 2,50	-
502	4247,92	68196,13	Картометрический метод 2,50	-
503	4256,53	68176,52	Картометрический метод 2,50	-
504	4190,72	68155,93	Картометрический метод 2,50	-
505	4166,90	68119,20	Картометрический метод 2,50	-
506	4183,05	68039,67	Картометрический метод 2,50	-
507	4177,80	67953,27	Картометрический метод 2,50	-
508	4146,83	67908,30	Картометрический метод 2,50	-
509	4112,84	67867,14	Картометрический метод 2,50	-
510	4102,71	67807,94	Картометрический метод 2,50	-
511	4131,18	67813,58	Картометрический метод 2,50	-
512	4198,92	67607,38	Картометрический метод 2,50	-
513	4287,51	67360,78	Картометрический метод 2,50	-
524	4512,74	67353,68	Картометрический метод 2,50	-
514	4391,82	67376,43	Картометрический метод 2,50	-
515	4374,27	67462,19	Картометрический метод 2,50	-

516	4353,09	67562,94	Картометрический метод 2,50	-
517	4377,59	67777,90	Картометрический метод 2,50	-
518	4462,94	67849,03	Картометрический метод 2,50	-
519	4586,17	67875,40	Картометрический метод 2,50	-
486	4904,81	67809,35	Картометрический метод 2,50	-
485	4976,09	68186,07	Картометрический метод 2,50	-
493	4021,16	68556,00	Картометрический метод 2,50	-
494	3814,83	68325,64	Картометрический метод 2,50	-
495	3916,20	68294,41	Картометрический метод 2,50	-
496	3933,96	68318,63	Картометрический метод 2,50	-
497	3864,93	68361,02	Картометрический метод 2,50	-
498	3885,52	68385,24	Картометрический метод 2,50	-
499	3975,13	68352,66	Картометрический метод 2,50	-

План ООПТ

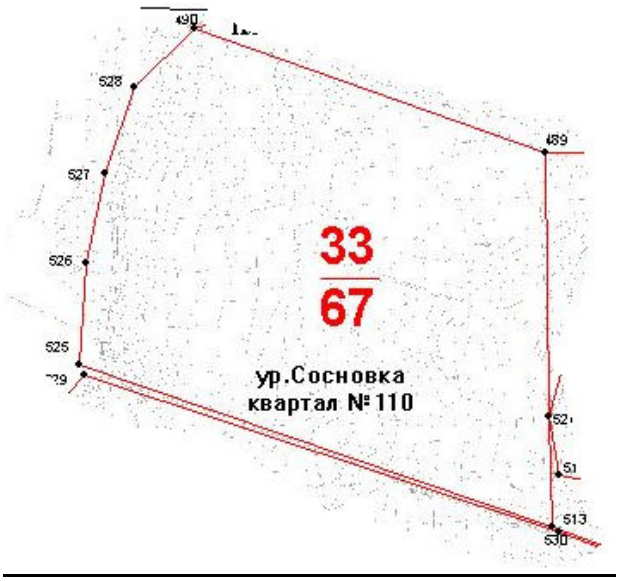

Координаты контурных точек

Сведения о местоположении границ объекта землеустройства				
1. Система координат СК 31				
2. Сведения о характерных точках границ объекта землеустройства				
Обозначение характерных точек границы	**Координаты, м**		**Метод определения координат и средняя квадратическая погрешность положения характерной точки (Mt), м**	**Описание закрепления точки**
	X	**Y**		
1	**2**	**3**	**4**	**5**
490	5299,77	66634,24	Картометрический метод 2,50	-
489	5045,18	67346,08	Картометрический метод 2,50	-
524	4512,74	67353,68	Картометрический метод 2,50	-
513	4287,51	67360,78	Картометрический метод 2,50	-
525	4617,92	66400,65	Картометрический метод 2,50	-
526	4822,03	66414,12	Картометрический метод 2,50	-
527	5005,49	66452,33	Картометрический метод 2,50	-
528	5178,61	66511,76	Картометрический метод 2,50	-
490	5299,77	66634,24	Картометрический метод 2,50	-

План ООПТ

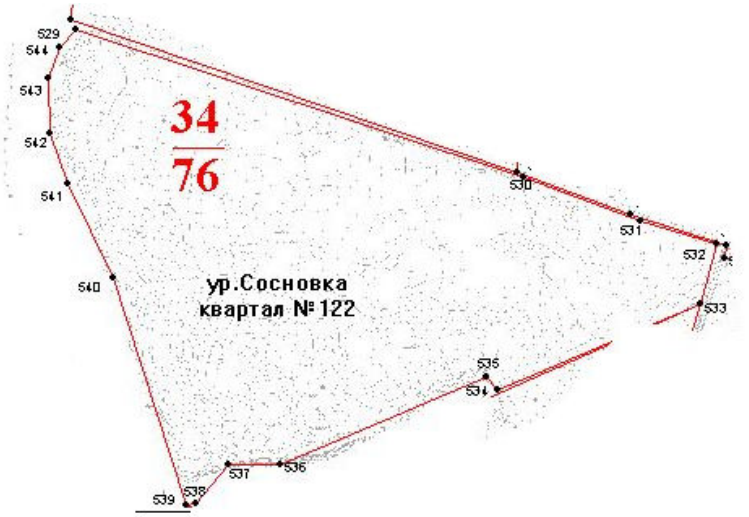

Координаты контурных точек

Сведения о местоположении границ объекта землеустройства				
1. Система координат СК 31				
2. Сведения о характерных точках границ объекта землеустройства				
Обозначение характерных точек границы	**Координаты, м**		**Метод определения координат и средняя квадратическая погрешность положения характерной точки (Mt), м**	**Описание закрепления точки**
	X	**Y**		
1	**2**	**3**	**4**	**5**
529	4594,36	66409,56	Картометрический метод 2,50	-
530	4276,72	67377,07	Картометрический метод 2,50	-
531	4183,89	67627,60	Картометрический метод 2,50	-
532	4134,94	67791,00	Картометрический метод 2,50	-
533	4004,19	67755,39	Картометрический метод 2,50	-
534	3818,22	67321,13	Картометрический метод 2,50	-
535	3848,42	67293,68	Картометрический метод 2,50	-
536	3659,27	66850,12	Картометрический метод 2,50	-
537	3657,66	66737,89	Картометрический метод 2,50	-
538	3575,32	66669,28	Картометрический метод 2,50	-
539	3573,13	66648,13	Картометрический метод 2,50	-
540	4061,13	66490,87	Картометрический метод 2,50	-
541	4262,86	66393,44	Картометрический метод 2,50	-
542	4373,69	66353,96	Картометрический метод 2,50	-
543	4490,91	66352,94	Картометрический метод 2,50	-
544	4557,47	66376,21	Картометрический метод 2,50	-
529	4594,36	66409,56	Картометрический метод 2,50	-

План ООПТ

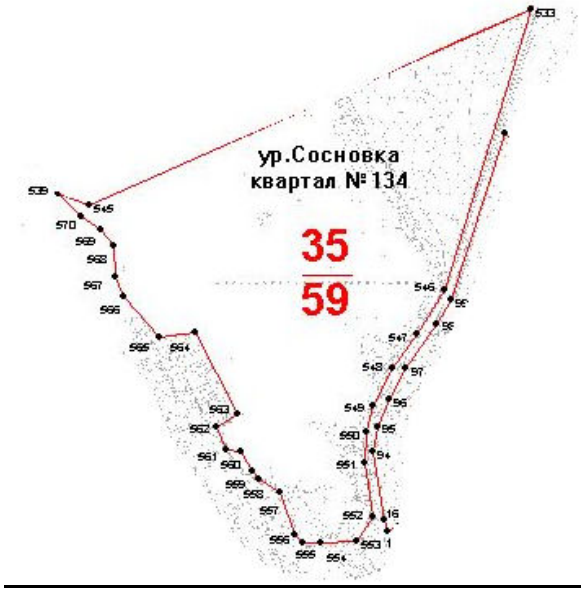

Координаты контурных точек

Сведения о местоположении границ объекта землеустройства				
1. Система координат СК 31				
2. Сведения о характерных точках границ объекта землеустройства				
Обозначение характерных точек границы	**Координаты, м**		**Метод определения координат и средняя квадратическая погрешность положения характерной точки (Mt), м**	**Описание закрепления точки**
	X	**Y**		
1	**2**	**3**	**4**	**5**
545	3547,70	66720,65	Картометрический метод 2,50	-
533	4004,19	67755,39	Картометрический метод 2,50	-
546	3351,00	67551,73	Картометрический метод 2,50	-
547	3245,64	67487,82	Картометрический метод 2,50	-
548	3165,98	67431,04	Картометрический метод 2,50	-
549	3080,50	67386,22	Картометрический метод 2,50	-
550	3018,52	67370,28	Картометрический метод 2,50	-
551	2946,83	67366,43	Картометрический метод 2,50	-
552	2820,32	67382,88	Картометрический метод 2,50	-
553	2761,91	67344,92	Картометрический метод 2,50	-
554	2760,42	67261,36	Картометрический метод 2,50	-
555	2758,99	67218,97	Картометрический метод 2,50	-
556	2779,80	67202,91	Картометрический метод 2,50	-
557	2877,27	67167,13	Картометрический метод 2,50	-
558	2907,94	67116,02	Картометрический метод 2,50	-
559	2926,19	67101,42	Картометрический метод 2,50	-
560	2972,55	67076,60	Картометрический метод 2,50	-
561	2977,30	67040,46	Картометрический метод 2,50	-
562	3030,60	67018,19	Картометрический метод 2,50	-
563	3059,07	67069,66	Картометрический метод 2,50	-
564	3251,46	66967,08	Картометрический метод 2,50	-
565	3239,27	66885,89	Картометрический метод 2,50	-
566	3333,07	66802,40	Картометрический метод 2,50	-
567	3379,90	66782,19	Картометрический метод 2,50	-
568	3452,40	66777,10	Картометрический метод 2,50	-
569	3492,28	66749,04	Картометрический метод 2,50	-
570	3521,16	66701,91	Картометрический метод 2,50	-

539	3573,13	66648,13	Картометрический метод 2,50	-
545	3547,70	66720,65	Картометрический метод 2,50	-

План ООПТ

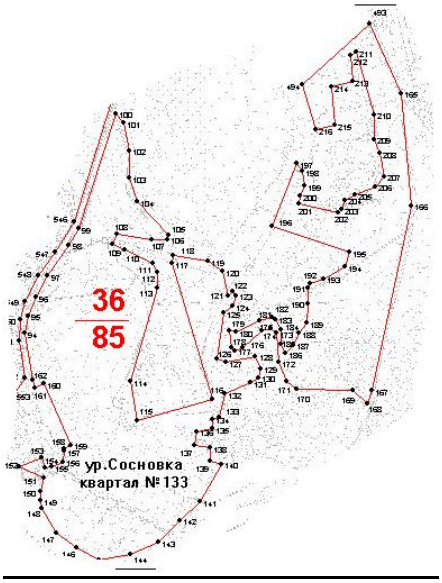

Координаты контурных точек

Сведения о местоположении границ объекта землеустройства				
1. Система координат СК 31				
2. Сведения о характерных точках границ объекта землеустройства				
Обозначение характерных точек границы	**Координаты, м**		**Метод определения координат и средняя квадратическая погрешность положения характерной точки (Mt), м**	**Описание закрепления точки**
	X	**Y**		
1	**2**	**3**	**4**	**5**
94	2972,11	67385,86	Картометрический метод 2,50	-
95	3030,86	67396,55	Картометрический метод 2,50	-
96	3092,78	67422,85	Картометрический метод 2,50	-
97	3166,86	67462,43	Картометрический метод 2,50	-
98	3270,89	67534,80	Картометрический метод 2,50	-
99	3325,93	67566,82	Картометрический метод 2,50	-
100	3717,30	67694,17	Картометрический метод 2,50	-
101	3683,62	67718,28	Картометрический метод 2,50	-
102	3591,01	67738,94	Картометрический метод 2,50	-
103	3497,64	67738,94	Картометрический метод 2,50	-
104	3417,28	67765,35	Картометрический метод 2,50	-
105	3302,41	67872,31	Картометрический метод 2,50	-
106	3289,72	67868,19	Картометрический метод 2,50	-
107	3288,70	67814,71	Картометрический метод 2,50	-
108	3307,07	67697,23	Картометрический метод 2,50	-
109	3271,87	67683,07	Картометрический метод 2,50	-
110	3255,98	67722,36	Картометрический метод 2,50	-
111	3207,58	67820,83	Картометрический метод 2,50	-
112	3177,73	67833,84	Картометрический метод 2,50	-
113	3126,31	67834,63	Картометрический метод 2,50	-
114	2807,30	67744,30	Картометрический метод 2,50	-
115	2676,43	67766,88	Картометрический метод 2,50	-

116	2747,15	68020,44	Картометрический метод 2,50	-
117	3207,03	67884,10	Картометрический метод 2,50	-
118	3236,06	67888,56	Картометрический метод 2,50	-
119	3216,80	68006,30	Картометрический метод 2,50	-
120	3182,25	68056,57	Картометрический метод 2,50	-
121	3098,24	68073,80	Картометрический метод 2,50	-
122	3114,17	68090,82	Картометрический метод 2,50	-
123	3099,15	68102,15	Картометрический метод 2,50	-
124	3064,49	68090,96	Картометрический метод 2,50	-
125	3040,28	68059,71	Картометрический метод 2,50	-
126	2883,45	68036,28	Картометрический метод 2,50	-
127	2871,45	68065,04	Картометрический метод 2,50	-
128	2893,40	68167,92	Картометрический метод 2,50	-
129	2852,07	68185,90	Картометрический метод 2,50	-
130	2821,37	68176,27	Картометрический метод 2,50	-
131	2803,93	68150,93	Картометрический метод 2,50	-
132	2765,54	68062,05	Картометрический метод 2,50	-
133	2687,04	68044,08	Картометрический метод 2,50	-
134	2679,72	68021,42	Картометрический метод 2,50	-
135	2648,53	68020,74	Картометрический метод 2,50	-
136	2638,72	67966,09	Картометрический метод 2,50	-
137	2591,64	67962,02	Картометрический метод 2,50	-
138	2583,64	68012,38	Картометрический метод 2,50	-
139	2536,14	68011,71	Картометрический метод 2,50	-
140	2527,45	68051,22	Картометрический метод 2,50	-
141	2400,90	67979,64	Картометрический метод 2,50	-
142	2337,38	67911,14	Картометрический метод 2,50	-
143	2262,76	67836,90	Картометрический метод 2,50	-
144	2221,05	67743,53	Картометрический метод 2,50	-
145	2200,38	67634,47	Картометрический метод 2,50	-
146	2244,39	67558,70	Картометрический метод 2,50	-
147	2294,10	67489,77	Картометрический метод 2,50	-
148	2378,33	67442,37	Картометрический метод 2,50	-
149	2403,97	67436,63	Картометрический метод 2,50	-
150	2433,43	67436,63	Картометрический метод 2,50	-
151	2480,88	67449,26	Картометрический метод 2,50	-
152	2517,62	67365,45	Картометрический метод 2,50	-
153	2550,91	67440,07	Картометрический метод 2,50	-
154	2516,47	67453,47	Картометрический метод 2,50	-
155	2518,95	67474,53	Картометрический метод 2,50	-
156	2535,25	67512,92	Картометрический метод 2,50	-
157	2570,30	67517,61	Картометрический метод 2,50	-
158	2579,09	67516,37	Картометрический метод 2,50	-
159	2592,20	67542,08	Картометрический метод 2,50	-
160	2801,18	67448,11	Картометрический метод 2,50	-
161	2785,11	67418,26	Картометрический метод 2,50	-
162	2810,75	67411,37	Картометрический метод 2,50	-
94	2972,11	67385,86	Картометрический метод 2,50	-
493	4021,16	68556,00	Картометрический метод 2,50	-
165	3785,54	68662,24	Картометрический метод 2,50	-
166	3404,42	68697,30	Картометрический метод 2,50	-
167	2778,09	68563,91	Картометрический метод 2,50	-
168	2732,30	68547,91	Картометрический метод 2,50	-
169	2778,22	68498,55	Картометрический метод 2,50	-

170	2781,28	68308,36	Картометрический метод 2,50	-
171	2806,92	68271,62	Картометрический метод 2,50	-
172	2873,89	68245,98	Картометрический метод 2,50	-
173	2971,47	68239,09	Картометрический метод 2,50	-
174	2986,39	68219,19	Картометрический метод 2,50	-
175	2981,80	68189,73	Картометрический метод 2,50	-
176	2922,10	68122,76	Картометрический метод 2,50	-
177	2912,54	68096,74	Картометрический метод 2,50	-
178	2921,72	68085,64	Картометрический метод 2,50	-
179	2979,50	68079,14	Картометрический метод 2,50	-
180	2976,06	68099,80	Картометрический метод 2,50	-
181	3013,18	68183,22	Картометрический метод 2,50	-
182	3025,81	68224,17	Картометрический метод 2,50	-
183	3019,30	68235,65	Картометрический метод 2,50	-
184	2985,24	68252,49	Картометрический метод 2,50	-
185	2933,58	68255,17	Картометрический метод 2,50	-
186	2902,97	68269,32	Картометрический метод 2,50	-
187	2931,52	68296,84	Картометрический метод 2,50	-
188	2972,01	68313,55	Картометрический метод 2,50	-
189	3006,50	68340,35	Картометрический метод 2,50	-
190	3069,78	68347,01	Картометрический метод 2,50	-
191	3123,99	68347,00	Картометрический метод 2,50	-
192	3139,39	68352,52	Картометрический метод 2,50	-
193	3157,14	68399,32	Картометрический метод 2,50	-
194	3197,23	68471,92	Картометрический метод 2,50	-
195	3245,59	68484,66	Картометрический метод 2,50	-
196	3335,50	68224,58	Картометрический метод 2,50	-
197	3548,00	68306,96	Картометрический метод 2,50	-
198	3520,31	68326,16	Картометрический метод 2,50	-
199	3471,57	68335,05	Картометрический метод 2,50	-
200	3436,60	68318,37	Картометрический метод 2,50	-
201	3409,08	68316,29	Картометрический метод 2,50	-
202	3380,10	68447,78	Картометрический метод 2,50	-
203	3392,56	68460,85	Картометрический метод 2,50	-
204	3424,22	68470,36	Картометрический метод 2,50	-
205	3441,01	68506,08	Картометрический метод 2,50	-
206	3468,97	68575,43	Картометрический метод 2,50	-
207	3503,70	68602,87	Картометрический метод 2,50	-
208	3582,57	68589,22	Картометрический метод 2,50	-
209	3629,10	68570,40	Картометрический метод 2,50	-
210	3713,57	68568,38	Картометрический метод 2,50	-
211	3924,77	68509,64	Картометрический метод 2,50	-
212	3913,53	68490,90	Картометрический метод 2,50	-
213	3826,06	68495,90	Картометрический метод 2,50	-
214	3806,07	68424,68	Картометрический метод 2,50	-
215	3676,13	68435,92	Картометрический метод 2,50	-
216	3662,38	68372,20	Картометрический метод 2,50	-
494	3814,83	68325,64	Картометрический метод 2,50	-
493	4021,16	68556,00	Картометрический метод 2,50	-

План ООПТ

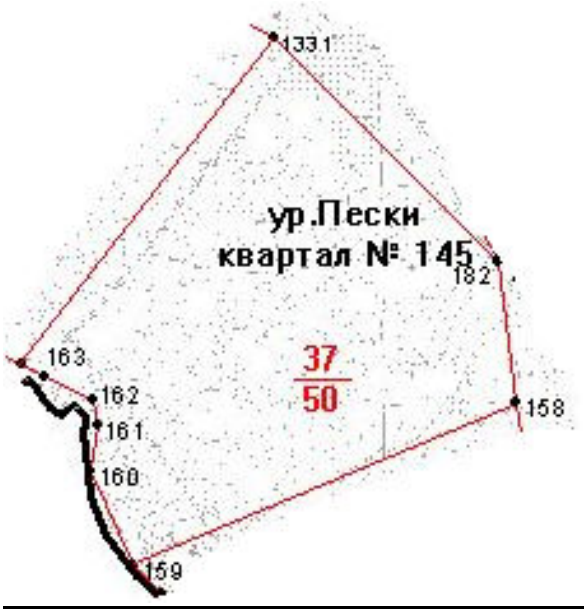

Координаты контурных точек

Сведения о местоположении границ объекта землеустройства				
1. Система координат СК 31				
2. Сведения о характерных точках границ объекта землеустройства				
Обозначение характерных точек границы	**Координаты, м**		**Метод определения координат и средняя квадратическая погрешность положения характерной точки (Mt), м**	**Описание закрепления точки**
	X	**Y**		
1	**2**	**3**	**4**	**5**
1332	1420,12	67670,51	Картометрический метод 2,50	-
1331	2028,26	68139,86	Картометрический метод 2,50	-
157	1610,56	68559,49	Картометрический метод 2,50	-
158	1347,24	68593,49	Картометрический метод 2,50	-
159	1043,12	67878,67	Картометрический метод 2,50	-
160	1218,20	67799,68	Картометрический метод 2,50	-
161	1304,82	67811,26	Картометрический метод 2,50	-
162	1349,06	67801,52	Картометрический метод 2,50	-
163	1392,69	67711,23	Картометрический метод 2,50	-
1332	1420,12	67670,51	Картометрический метод 2,50	-

План ООПТ

Координаты контурных точек

Сведения о местоположении границ объекта землеустройства				
1. Система координат СК 31				
2. Сведения о характерных точках границ объекта землеустройства				
Обозначение характерных точек границы	Координаты, м		Метод определения координат и средняя квадратическая погрешность положения характерной точки (Mt), м	Описание закрепления точки
	X	Y		
1	2	3	4	5
171	1671,42	68527,73	Картометрический метод 2,50	-
172	1667,66	68678,10	Картометрический метод 2,50	-
173	1678,08	68754,16	Картометрический метод 2,50	-
174	1738,85	68878,45	Картометрический метод 2,50	-
175	1815,27	68958,56	Картометрический метод 2,50	-
176	1722,35	69070,42	Картометрический метод 2,50	-
177	1610,86	68966,84	Картометрический метод 2,50	-
178	1610,62	68827,54	Картометрический метод 2,50	-
179	1460,24	68822,36	Картометрический метод 2,50	-
180	1462,60	68752,12	Картометрический метод 2,50	-
181	1611,56	68754,94	Картометрический метод 2,50	-
182	1615,34	68560,72	Картометрический метод 2,50	-
171	1671,42	68527,73	Картометрический метод 2,50	-

План ООПТ

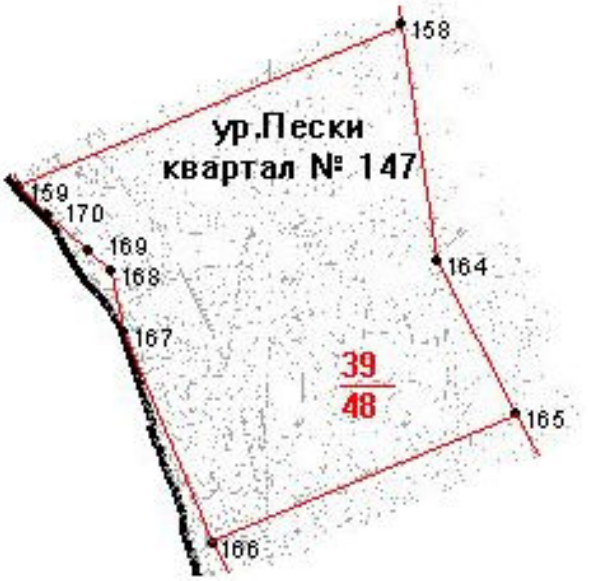

Координаты контурных точек

Сведения о местоположении границ объекта землеустройства				
1. Система координат СК 31				
2. Сведения о характерных точках границ объекта землеустройства				
Обозначение характерных точек границы	Координаты, м		Метод определения координат и средняя квадратическая погрешность положения характерной точки (Mt), м	Описание закрепления точки
	X	Y		
1	2	3	4	5
159	1043,12	67878,67	Картометрический метод 2,50	-
1251	1347,44	68593,39	Картометрический метод 2,50	-
164	901,84	68660,88	Картометрический метод 2,50	-

165	618,82	68808,14	Картометрический метод 2,50	-
166	375,20	68240,06	Картометрический метод 2,50	-
167	768,28	68076,40	Картометрический метод 2,50	-
168	881,76	68050,29	Картометрический метод 2,50	-
169	920,93	68008,11	Картометрический метод 2,50	-
170	989,22	67928,77	Картометрический метод 2,50	-
159	1043,12	67878,67	Картометрический метод 2,50	-

План ООПТ

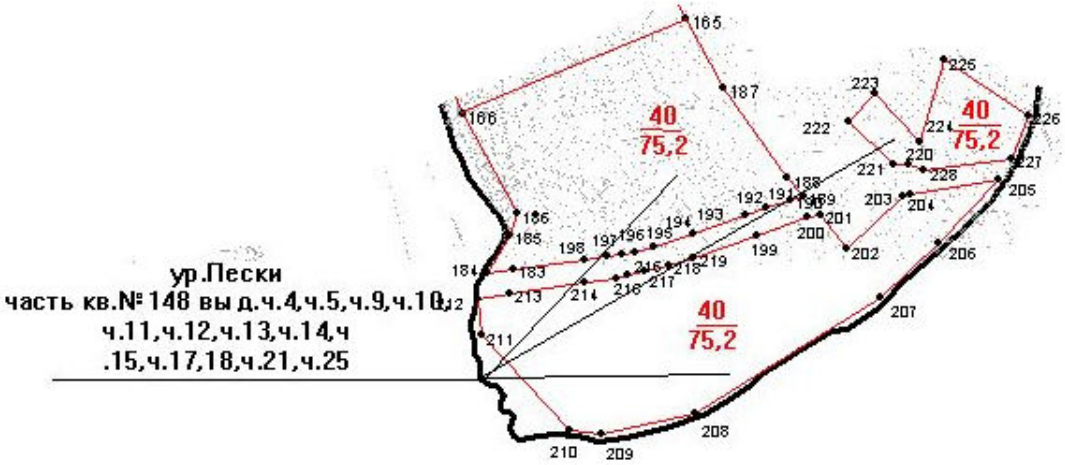

Координаты контурных точек

Сведения о местоположении границ объекта землеустройства				
1. Система координат СК 31				
2. Сведения о характерных точках границ объекта землеустройства				
Обозначение характерных точек границы	**Координаты, м**		**Метод определения координат и средняя квадратическая погрешность положения характерной точки (Mt), м**	**Описание закрепления точки**
	X	**Y**		
1	**2**	**3**	**4**	**5**
183	-21,39	68368,82	Картометрический метод 2,50	-
184	-29,30	68304,38	Картометрический метод 2,50	-
185	64,84	68359,11	Картометрический метод 2,50	-
186	119,71	68379,69	Картометрический метод 2,50	-
166	375,20	68240,06	Картометрический метод 2,50	-
165	618,82	68808,14	Картометрический метод 2,50	-
187	441,86	68905,16	Картометрический метод 2,50	-
188	211,22	69067,55	Картометрический метод 2,50	-
189	166,30	69107,63	Картометрический метод 2,50	-
190	155,44	69074,51	Картометрический метод 2,50	-
191	133,27	69011,01	Картометрический метод 2,50	-
192	114,56	68958,78	Картометрический метод 2,50	-
193	67,37	68827,09	Картометрический метод 2,50	-
194	35,02	68727,64	Картометрический метод 2,50	-
195	22,44	68680,91	Картометрический метод 2,50	-
196	15,85	68645,56	Картометрический метод 2,50	-
197	10,14	68608,93	Картометрический метод 2,50	-
198	0,87	68550,31	Картометрический метод 2,50	-
183	-21,39	68368,82	Картометрический метод 2,50	-

199	64,91	68990,56	Картометрический метод 2,50	-
200	109,91	69119,45	Картометрический метод 2,50	-
201	118,04	69150,07	Картометрический метод 2,50	-
202	28,75	69215,81	Картометрический метод 2,50	-
203	165,62	69362,68	Картометрический метод 2,50	-
204	168,68	69379,94	Картометрический метод 2,50	-
205	208,45	69603,91	Картометрический метод 2,50	-
206	43,90	69449,43	Картометрический метод 2,50	-
207	-95,29	69303,88	Картометрический метод 2,50	-
208	-389,32	68833,72	Картометрический метод 2,50	-
209	-442,91	68593,62	Картометрический метод 2,50	-
210	-433,85	68514,30	Картометрический метод 2,50	-
211	-188,92	68288,24	Картометрический метод 2,50	-
212	-96,98	68278,66	Картометрический метод 2,50	-
213	-82,84	68360,32	Картометрический метод 2,50	-
214	-56,04	68552,70	Картометрический метод 2,50	-
215	-44,06	68631,78	Картометрический метод 2,50	-
216	-38,07	68662,34	Картометрический метод 2,50	-
217	-28,48	68701,28	Картометрический метод 2,50	-
218	-11,71	68764,78	Картометрический метод 2,50	-
219	8,66	68829,48	Картометрический метод 2,50	-
199	64,91	68990,56	Картометрический метод 2,50	-
220	246,18	69375,04	Картометрический метод 2,50	-
221	247,31	69335,97	Картометрический метод 2,50	-
222	356,75	69224,52	Картометрический метод 2,50	-
223	424,17	69288,95	Картометрический метод 2,50	-
224	304,54	69404,24	Картометрический метод 2,50	-
225	512,37	69464,48	Картометрический метод 2,50	-
226	370,80	69678,33	Картометрический метод 2,50	-
227	261,16	69635,91	Картометрический метод 2,50	-
228	230,08	69415,64	Картометрический метод 2,50	-
220	246,18	69375,04	Картометрический метод 2,50	-

Паспорт составлен в 3-х экземплярах.

Начальник
управления лесами Белгородской
области

подпись Ф.И.О.
от «_____»
_____ _____ г.

МП