

**ИСПОЛНИТЕЛЬНЫЙ КОМИТЕТ МУНИЦИПАЛЬНОГО ОБРАЗОВАНИЯ Г. КАЗАНИ****ПОСТАНОВЛЕНИЕ****от 20 февраля 2019 г. N 604****О ПРЕДВАРИТЕЛЬНОМ СОГЛАСОВАНИИ ПРЕДОСТАВЛЕНИЯ ЗЕМЕЛЬНЫХ  
УЧАСТКОВ НА ОСОБО ОХРАНЯЕМОЙ ПРИРОДНОЙ ТЕРРИТОРИИ МЕСТНОГО  
ЗНАЧЕНИЯ - ГОРОДСКОМ ЛЕСУ "ЛЕБЯЖЬЕ" И ВНЕСЕНИИ ИЗМЕНЕНИЙ  
В ПОСТАНОВЛЕНИЕ ИСПОЛНИТЕЛЬНОГО КОМИТЕТА Г. КАЗАНИ  
ОТ 31.07.2009 N 6384**

Во исполнение пункта 2 Протокола рабочего совещания по исполнению поручений Президента Российской Федерации от 14.09.2018, в целях устранения замечаний по проекту Генерального плана городского округа Казань, направленных Министерством экономического развития Российской Федерации, в том числе по исключению земель лесного фонда из границ населенного пункта г. Казани, учитывая заявления от 11.02.2019 N 15049-инф, от 12.02.2019 N 15331-инф Муниципального казенного учреждения "Комитет внешнего благоустройства Исполнительного комитета муниципального образования города Казани" (адрес местонахождения: г. Казань, ул. Театральная, д. 13, ОГРН 1061655000054, ИНН 1655065515), письмо Управления архитектуры и градостроительства Исполнительного комитета г. Казани от 08.02.2019 N 14576-сл, в соответствии со статьями 11.10, 39.9, 39.14, 39.15 Земельного кодекса Российской Федерации, Федеральным законом от 14.03.1995 N 33-ФЗ "Об особо охраняемых природных территориях" постановляю:

1. Внести изменения в постановление Исполнительного комитета г. Казани от 31.07.2009 N 6384 (с учетом изменений, внесенных в него постановлениями Исполнительного комитета г. Казани от 31.12.2010 N 11823, от 14.12.2011 N 8143, от 07.02.2013 N 1194, от 27.03.2014 N 1653, от 22.09.2014 N 5521, от 31.10.2014 N 6319, от 12.12.2014 N 7142, от 12.11.2015 N 3961, от 31.12.2015 N 4724, от 22.01.2016 N 149, от 11.05.2017 N 1689), с учетом постановлений Исполнительного комитета г. Казани от 26.12.2017 N 5375, от 21.12.2018 N 6454:

1.1. в пункте 1 слова "Утвердить схемы расположения земельных участков" заменить словами "Утвердить схемы расположения земельных участков на кадастровых планах территорий, расположенных на территории г. Казани, относящихся к категории земель населенных пунктов";

1.2. дополнить пункт 1 после слов "- площадью 1070039 кв. м на кадастровом плане территории (приложение N 41) согласно карте-схеме (приложение N 1)" абзацами следующего содержания:

"- площадью 10778 кв. м, 205402 кв. м, 30925 кв. м, 237157 кв. м, образуемых из неразграниченных земель, находящихся в государственной собственности (приложение N 42) согласно карте-схеме (приложение N 1);

- площадью 1164081 кв. м, образуемого из земельного участка кадастровый номер 16:50:000000:4191 и неразграниченных земель, находящихся в государственной собственности (приложение N 43) согласно карте-схеме (приложение N 1);

- площадью 28353 кв. м, образуемого из земельного участка кадастровый номер 16:50:310203:406 и неразграниченных земель, находящихся в государственной собственности (приложение N 44) согласно карте-схеме (приложение N 1);

- площадью 358431 кв. м, образуемого из земельного участка кадастровый номер 16:50:310604:53 и неразграниченных земель, находящихся в государственной собственности (приложение N 45) согласно карте-схеме (приложение N 1);

- площадью 479950 кв. м, образуемого из земельного участка кадастровый номер 16:50:310604:52 и неразграниченных земель, находящихся в государственной собственности (приложение N 46) согласно карте-схеме (приложение N 1);

- площадью 577274 кв. м, образуемого из земельного участка кадастровый номер 16:50:310604:51 и неразграниченных земель, находящихся в государственной собственности (приложение N 47) согласно карте-схеме (приложение N 1);

- площадью 20630 кв. м, образуемого из неразграниченных земель, находящихся в государственной собственности (приложение N 48) согласно карте-схеме (приложение N 1);
- площадью 48215 кв. м, образуемого из неразграниченных земель, находящихся в государственной собственности (приложение N 49) согласно карте-схеме (приложение N 1);
- площадью 249089 кв. м, образуемого из земельного участка кадастровый номер 16:50:000000:155 с сохранением исходного в измененных границах (приложение N 50) согласно карте-схеме (приложение N 1);
- площадью 490 кв. м, образуемого из неразграниченных земель, находящихся в государственной собственности (приложение N 51) согласно карте-схеме (приложение N 1);
- площадью 24048 кв. м, образуемого из неразграниченных земель, находящихся в государственной собственности (приложение N 52) согласно карте-схеме (приложение N 1);
- площадью 177027 кв. м, образуемого из неразграниченных земель, находящихся в государственной собственности (приложение N 53) согласно карте-схеме (приложение N 1);
- площадью 424383 кв. м, образуемого из неразграниченных земель, находящихся в государственной собственности (приложение N 54) согласно карте-схеме (приложение N 1);
- площадью 150876 кв. м, образуемого из земельного участка с кадастровым номером 16:16:120601:3127 и неразграниченных земель, находящихся в государственной собственности (приложение N 55) согласно карте-схеме (приложение N 1);
- площадью 24367 кв. м, образуемого из земельного участка с кадастровым номером 16:16:120601:3087 и неразграниченных земель, находящихся в государственной собственности (приложение N 56) согласно карте-схеме (приложение N 1);
- площадью 7106 кв. м, образуемого из неразграниченных земель, находящихся в государственной собственности (приложение N 57) согласно карте-схеме (приложение N 1)";

1.3. пункт 1(1) изложить в следующей редакции:

"1(1). Установить для земельных участков, указанных в пункте 1 настоящего постановления, вид разрешенного использования - особо охраняемая природная территория местного значения - городской лес "Лебяжье" (охрана природных территорий - код 9.1)";

1.4. приложения N 1 - 16 к настоящему постановлению считать приложениями N 42 - 57 к постановлению Исполнительного комитета г. Казани от 31.07.2009 N 6384.

2. Исключить из границ особо охраняемой природной территории местного значения - городского леса Лебяжье земельные участки кадастровые номера 16:16:120601:3403 площадью 140507 кв. м, 16:16:120601:3133 площадью 283169 кв. м, 16:16:120601:3136 площадью 126549 кв. м, 16:16:120601:3152 площадью 66067 кв. м, 16:16:120601:3174 площадью 1757045 кв. м, 16:16:120601:3193 площадью 176218 кв. м, 16:16:120601:3502 площадью 22300 кв. м, 16:33:140411:315 площадью 85694 кв. м, 16:16:120602:562 площадью 271208 кв. м, 16:16:120602:563 площадью 265115 кв. м, 16:16:120602:564 площадью 13846 кв. м, 16:16:120602:566 площадью 33123 кв. м, 16:16:120602:567 площадью 301514 кв. м, 16:16:120602:570 площадью 111263 кв. м, 16:00:000000:330 площадью 89595 кв. м.

3. Прекратить право постоянного (бессрочного) пользования Муниципального казенного учреждения "Комитет внешнего благоустройства Исполнительного комитета муниципального образования города Казани" земельными участками кадастровые номера 16:16:120601:3133 площадью 283169 кв. м, 16:16:120601:3136 площадью 126549 кв. м, 16:16:120601:3174 площадью 1757045 кв. м, 16:33:140411:315 площадью 85694 кв. м, 16:16:120602:562 площадью 271208 кв. м, 16:16:120602:563 площадью 265115 кв. м, 16:16:120602:564 площадью 13846 кв. м, 16:16:120602:566 площадью 33123 кв. м, 16:16:120602:567 площадью 301514 кв. м, 16:16:120602:570 площадью 111263 кв. м.

4. Установить для земельных участков кадастровые номера 16:16:120601:3403 площадью 140507 кв. м, 16:16:120601:3133 площадью 283169 кв. м, 16:16:120601:3136 площадью 126549 кв. м, 16:16:120601:3152 площадью 66067 кв. м, 16:16:120601:3174 площадью 1757045 кв. м, 16:16:120601:3193 площадью 176218 кв. м, 16:16:120601:3502 площадью 22300 кв. м, 16:33:140411:315 площадью 85694 кв. м, 16:16:120602:562 площадью 271208 кв. м, 16:16:120602:563 площадью 265115 кв. м, 16:16:120602:564 площадью 13846 кв. м, 16:16:120602:566 площадью 33123 кв. м, 16:16:120602:567 площадью 301514 кв. м,

16:16:120602:570 площадью 111263 кв. м, 16:00:000000:330 площадью 89595 кв. м вид разрешенного использования - лес (охрана природных территорий - код 9.1).

5. Включить в состав особо охраняемой природной территории местного значения - городского леса "Лебяжье" земельные участки с кадастровыми номерами 16:50:170308:2 площадью 82716 кв. м, 16:50:040101:429 площадью 38983 кв. м, 16:50:160601:574 площадью 3595 кв. м, 16:16:000000:3281 площадью 312120 кв. м, 16:16:000000:4622 площадью 39459 кв. м, 16:16:000000:4840 площадью 38020 кв. м, 16:50:000000:18051 площадью 100755 кв. м, 16:50:000000:420 площадью 108498 кв. м, 16:50:000000:18124 площадью 42578 кв. м.

6. Предоставить Муниципальному казенному учреждению "Комитет внешнего благоустройства Исполнительного комитета муниципального образования города Казани" в постоянное (бессрочное) пользование земельные участки в Кировском районе г. Казани, расположенные на особо охраняемой природной территории местного значения - в городском лесу "Лебяжье":

- кадастровый номер 16:50:170308:2 площадью 82716 кв. м;
- кадастровый номер 16:50:040101:429 площадью 38983 кв. м;
- кадастровый номер 16:16:000000:3281 площадью 312120 кв. м;
- кадастровый номер 16:16:000000:4622 площадью 39459 кв. м;
- кадастровый номер 16:16:000000:4840 площадью 38020 кв. м;
- кадастровый номер 16:50:000000:18051 площадью 100755 кв. м;
- кадастровый номер 16:50:000000:420 площадью 108498 кв. м;
- кадастровый номер 16:50:000000:18124 площадью 42578 кв. м.

7. Установить для земельных участков, указанных в пункте 5 настоящего постановления, вид разрешенного использования - особо охраняемая природная территория местного значения - городской лес "Лебяжье" (охрана природных территорий - код 9.1).

8. Предварительно согласовать предоставление Муниципальному казенному учреждению "Комитет внешнего благоустройства Исполнительного комитета муниципального образования города Казани" в постоянное (бессрочное) пользование земельных участков площадью 10778 кв. м, 205402 кв. м, 30925 кв. м, 237157 кв. м, 1164081 кв. м, 28353 кв. м, 358431 кв. м, 479950 кв. м, 577274 кв. м, 20630 кв. м, 48215 кв. м, 249089 кв. м, 490 кв. м, 24048 кв. м, 177027 кв. м, 424383 кв. м, 150876 кв. м, 24367 кв. м, 7106 кв. м, расположенных на территории г. Казани.

9. Муниципальному казенному учреждению "Комитет земельных и имущественных отношений Исполнительного комитета муниципального образования города Казани" (Р.Г.Галаятдинов) обратиться с заявлениями в Управление Федеральной службы государственной регистрации, кадастра и картографии по Республике Татарстан:

9.1. об осуществлении государственного кадастрового учета земельных участков, указанных в пункте 8 настоящего постановления, и государственной регистрации права муниципальной собственности на указанные земельные участки;

9.2. о внесении изменений в сведения государственного кадастрового учета земельных участков, указанных в пунктах 4, 7 настоящего постановления.

10. Муниципальному казенному учреждению "Комитет внешнего благоустройства Исполнительного комитета муниципального образования города Казани" (И.В.Куляжев):

10.1. после проведения государственного кадастрового учета земельных участков, указанных в пункте 8 настоящего постановления, до истечения двух лет с даты принятия настоящего постановления:

10.1.1. обратиться в Управление архитектуры и градостроительства Исполнительного комитета г. Казани для присвоения адресных номеров земельным участкам, указанным в пункте 8 настоящего постановления, и внесения изменений в сведения Государственного адресного реестра;

10.1.2. представить в Комитет земельных и имущественных отношений Исполнительного комитета г. Казани соответствующее заявление для принятия решения о предоставлении

земельных участков, указанных в пункте 8 настоящего постановления;

10.2. при последующем использовании земельных участков, указанных в пунктах 6, 8 настоящего постановления:

10.2.1. обеспечить соблюдение ограничений (обременений), указанных в постановлении Исполнительного комитета г. Казани от 31.07.2009 N 6384 (с учетом изменений, внесенных в него постановлениями Исполнительного комитета г. Казани от 31.12.2010 N 11823, от 14.12.2011 N 8143, от 07.02.2013 N 1194, от 27.03.2014 N 1653, от 22.09.2014 N 5521, от 31.10.2014 N 6319, от 12.12.2014 N 7142, от 12.11.2015 N 3961, от 31.12.2015 N 4724, от 22.01.2016 N 149, от 11.05.2017 N 1689, от 26.12.2017 N 5375);

10.2.2. обеспечить безопасность инженерных коммуникаций при проведении земляных работ и работ по благоустройству территории.

11. Постановления Исполнительного комитета г. Казани от 11.05.2012 N 2899 "О предоставлении Комитету земельных и имущественных отношений Исполнительного комитета г. Казани земельных участков в Приволжском и Вахитовском районах г. Казани", от 18.04.2014 N 2103 "О предоставлении Муниципальному казенному учреждению "Комитет земельных и имущественных отношений Исполнительного комитета муниципального образования города Казани" земельных участков в Советском районе г. Казани", от 02.12.2014 N 6910 "О предоставлении Муниципальному казенному учреждению "Комитет земельных и имущественных отношений Исполнительного комитета муниципального образования города Казани" земельных участков в Приволжском районе г. Казани", от 23.01.2014 N 345 "О предоставлении Муниципальному казенному учреждению "Комитет земельных и имущественных отношений Исполнительного комитета муниципального образования города Казани" земельных участков в Советском районе г. Казани", от 02.04.2015 N 1686 "О внесении изменения в постановление Исполнительного комитета г. Казани от 23.01.2014 N 345", от 16.12.2014 N 7202 "О предоставлении Муниципальному казенному учреждению "Комитет земельных и имущественных отношений Исполнительного комитета муниципального образования города Казани" земельных участков в Советском районе г. Казани", от 16.02.2015 N 738 "О предоставлении Муниципальному казенному учреждению "Комитет земельных и имущественных отношений Исполнительного комитета муниципального образования города Казани" земельных участков в границах особо охраняемой природной территории местного значения - городского леса "Лебяжье" в части предоставления земельных участков кадастровые номера 16:16:120601:3133, 16:16:120601:3136, 16:16:120601:3174, 16:33:140411:315, 16:16:120602:562, 16:16:120602:563, 16:16:120602:564, 16:16:120602:566, 16:16:120602:567, 16:16:120602:570 признать утратившими силу.

12. Опубликовать настоящее постановление в Сборнике документов и правовых актов муниципального образования города Казани.

13. Контроль за выполнением настоящего постановления возложить на заместителя Руководителя Исполнительного комитета г. Казани Р.Р.Шафигуллина.

Руководитель  
Д.Г.КАЛИНКИН

Приложение N 1

Утверждена  
постановлением  
Исполнительного комитета г. Казани  
от 20 февраля 2019 г. N 604

**СХЕМА  
РАСПОЛОЖЕНИЯ ЗЕМЕЛЬНЫХ УЧАСТКОВ НА КАДАСТРОВЫХ ПЛАНАХ  
ТЕРРИТОРИИ**

Условный номер участка ЗУ1 (1)		
Площадь земельного участка 10 778 кв. м		
Обозначение характерных точек границ	Координаты, м	
	X	Y
1	2	3
H1	481937,49	1309239,79
H2	481934,88	1309239,53
H3	481933,28	1309241,37
H4	481933,54	1309248,12
H5	481938,19	1309259,15
H6	481938,96	1309264,13
H7	481938,18	1309267,31
H8	481935,26	1309273,77
H9	481934,33	1309285,61
H10	481935,98	1309289,69
H11	481936,98	1309292,69
H12	481940,29	1309297,33
H13	481946,37	1309303,03
H14	481952,70	1309307,63
H15	481957,91	1309312,76
H16	481963,16	1309318,90
H17	481966,48	1309325,38
H18	481968,43	1309335,21
H19	481968,73	1309343,38
H20	481964,65	1309355,41
H21	481956,94	1309368,24
H22	481947,83	1309377,90
H23	481941,16	1309382,06
H24	481941,32	1309376,55

H25	481941,27	1309367,41
H26	481940,90	1309358,36
H27	481940,23	1309349,28
H28	481939,23	1309340,22
H29	481937,94	1309331,19
H30	481936,32	1309322,21
H31	481883,18	1309053,04
H32	481954,51	1309076,50
H33	481955,91	1309079,82
H34	481960,43	1309095,05
H35	481964,76	1309112,51
H36	481967,13	1309126,25
H37	481968,86	1309137,39
H38	481969,26	1309146,25
H39	481968,45	1309151,66
H40	481966,65	1309155,85
H41	481962,89	1309162,26
H42	481956,95	1309168,74
H43	481951,92	1309173,25
H44	481947,43	1309175,61
H45	481945,18	1309174,83
H46	481941,74	1309166,27
H47	481937,78	1309158,42
H48	481935,78	1309156,30
H49	481932,33	1309154,98
H50	481929,04	1309155,37
H51	481926,51	1309157,12
H52	481924,54	1309159,48
H53	481923,48	1309162,65
H54	481924,01	1309167,43

H55	481926,79	1309175,89
H56	481928,78	1309183,88
H57	481927,58	1309200,37
H58	481927,86	1309203,92
H59	481929,30	1309207,24
H60	481932,14	1309210,39
H61	481940,01	1309217,82
H62	481942,13	1309220,20
H63	481943,19	1309222,59
H64	481946,22	1309234,69
H65	481951,32	1309246,86
H66	481950,51	1309249,14
H67	481947,66	1309247,70
H1	481937,49	1309239,79

Условный номер участка ЗУ1 (2)

Площадь земельного участка 205 402 кв. м

Обозначение характерных точек границ	Координаты, м	
	X	Y
1	2	3
H1	481283,63	1309152,03
H2	481400,37	1309142,19
H3	481463,34	1309119,89
H4	481494,54	1309100,01
H5	481534,82	1309071,69
H6	481572,04	1309040,86
H7	481572,05	1309040,86
H8	481593,18	1309021,35
H9	481622,71	1308996,34
H10	481633,14	1308978,07
H11	481638,54	1308972,05

H12	481818,31	1309031,57
H13	481850,46	1309042,21
H14	481906,89	1309328,05
H15	481908,32	1309335,98
H16	481909,47	1309343,98
H17	481910,41	1309352,10
H18	481910,95	1309360,04
H19	481911,27	1309368,12
H20	481911,32	1309376,27
H21	481911,09	1309384,35
H22	481910,58	1309392,42
H23	481909,79	1309400,48
H24	481909,77	1309400,58
H25	481895,10	1309408,96
H26	481855,18	1309428,50
H27	481832,28	1309437,55
H28	481796,03	1309452,46
H29	481780,90	1309462,50
H30	481763,89	1309473,80
H31	481745,63	1309483,43
H32	481734,03	1309490,45
H33	481720,56	1309500,26
H34	481733,10	1309486,42
H35	481733,11	1309486,42
H36	481764,83	1309473,00
H37	481780,60	1309461,30
H38	481784,63	1309452,31
H39	481779,81	1309436,84
H40	481766,70	1309422,08



H41	481751,74	1309396,16
H42	481738,25	1309379,94
H43	481729,63	1309376,18
H44	481721,87	1309370,37
H45	481699,69	1309357,65
H46	481677,71	1309343,89
H47	481658,14	1309333,86
H48	481633,98	1309320,43
H49	481625,23	1309317,01
H50	481615,88	1309318,84
H51	481597,39	1309318,20
H52	481574,15	1309323,65
H53	481542,20	1309343,50
H54	481527,59	1309366,17
H55	481521,86	1309394,51
H56	481521,99	1309421,67
H57	481515,10	1309435,71
H58	481501,89	1309439,03
H59	481483,78	1309432,69
H60	481468,00	1309424,25
H61	481448,12	1309414,29
H62	481436,66	1309402,19
H63	481429,59	1309390,85
H64	481418,55	1309385,31
H65	481378,96	1309383,19
H66	481363,27	1309385,89
H67	481337,69	1309378,96
H68	481298,41	1309364,93
H69	481288,76	1309355,15
H70	481288,07	1309347,24

H71	481287,05	1309339,53
H72	481283,33	1309333,84
H73	481249,08	1309318,16
H74	481229,09	1309307,06
H75	481201,35	1309296,12
H76	481186,24	1309281,57
H77	481178,67	1309257,76
H78	481180,53	1309235,37
H79	481197,17	1309213,14
H80	481222,56	1309196,01
H81	481222,57	1309196,01
H82	481239,02	1309186,23
H83	481259,13	1309168,53
H84	481271,42	1309159,41
H85	481280,34	1309153,62
H86	481280,35	1309153,62
H1	481283,63	1309152,03

Условный номер участка ЗУ1 (3)

Площадь земельного участка 30 925 кв. м

Обозначение характерных точек границ	Координаты, м	
	X	Y
1	2	3
H1	481647,74	1309391,74
H2	481655,13	1309399,06
H3	481666,95	1309402,00
H4	481677,80	1309409,01
H5	481680,25	1309418,73
H6	481680,25	1309418,74
H7	481672,33	1309427,58
H8	481664,10	1309429,78

H9	481653,66	1309428,07
H10	481640,19	1309418,26
H11	481623,04	1309414,36
H12	481600,62	1309416,97
H13	481586,15	1309430,75
H14	481574,50	1309445,03
H15	481571,72	1309465,53
H16	481574,79	1309475,38
H17	481580,88	1309491,00
H18	481579,39	1309501,84
H19	481573,22	1309512,64
H20	481570,95	1309524,20
H21	481572,44	1309535,16
H22	481571,95	1309547,59
H23	481569,28	1309555,49
H24	481560,12	1309560,14
H25	481543,31	1309574,36
H26	481514,64	1309600,34
H27	481489,76	1309619,84
H28	481470,64	1309627,29
H29	481465,63	1309634,27
H30	481469,47	1309641,59
H31	481483,30	1309646,12
H32	481496,88	1309639,33
H33	481510,32	1309639,96
H34	481517,39	1309643,98
H35	481521,12	1309653,72
H36	481525,99	1309658,90
H37	481532,37	1309658,24

H38	481537,40	1309653,18
H39	481540,23	1309646,95
H40	481550,48	1309640,20
H41	481562,58	1309641,52
H42	481571,14	1309640,17
H43	481578,19	1309636,13
H44	481582,86	1309622,99
H45	481592,07	1309610,73
H46	481602,31	1309600,95
H47	481612,56	1309598,41
H48	481618,42	1309594,86
H49	481631,27	1309582,13
H50	481646,09	1309572,05
H51	481703,27	1309519,34
H52	481707,94	1309514,19
H53	481659,21	1309624,95
H54	481579,57	1309679,45
H55	481406,09	1309656,23
H56	481413,08	1309655,80
H57	481430,05	1309651,56
H58	481437,91	1309642,98
H59	481439,55	1309634,95
H60	481433,50	1309628,71
H61	481428,60	1309611,25
H62	481423,88	1309602,01
H63	481414,62	1309596,83
H64	481416,46	1309589,10
H65	481426,67	1309569,92
H66	481437,52	1309560,54
H67	481452,54	1309560,23

H68	481455,07	1309568,51
H69	481451,75	1309587,66
H70	481455,45	1309589,67
H71	481463,66	1309586,30
H72	481470,52	1309578,40
H73	481484,79	1309569,80
H74	481494,86	1309566,56
H75	481500,57	1309559,84
H76	481514,98	1309540,82
H77	481519,48	1309526,20
H78	481520,61	1309508,72
H79	481515,88	1309489,42
H80	481515,00	1309474,46
H81	481521,01	1309455,46
H82	481533,58	1309440,14
H83	481538,59	1309430,22
H84	481545,95	1309410,88
H85	481545,74	1309398,11
H86	481542,22	1309385,88
H87	481539,85	1309373,78
H88	481544,43	1309360,10
H89	481553,10	1309353,92
H90	481564,29	1309347,00
H91	481583,34	1309342,63
H92	481595,36	1309348,16
H93	481605,45	1309361,00
H94	481619,35	1309376,96
H95	481636,45	1309384,66
H1	481647,74	1309391,74
Условный номер участка ЗУ1 (4)		

## Площадь земельного участка 237 157 кв. м

Обозначение характерных точек границ	Координаты, м	
	X	Y
1	2	3
H1	481081,15	1309588,62
H2	481073,14	1309574,73
H3	481062,39	1309569,03
H4	481046,56	1309556,46
H5	481035,12	1309543,38
H6	481033,04	1309516,15
H7	481032,83	1309502,88
H8	481035,17	1309494,98
H9	481040,68	1309476,99
H10	481043,01	1309467,91
H11	481048,54	1309459,67
H12	481053,89	1309450,75
H13	481057,76	1309450,07
H14	481101,59	1309464,82
H15	481138,00	1309465,05
H16	481143,75	1309468,48
H17	481144,29	1309473,44
H18	481145,50	1309477,96
H19	481148,53	1309476,84
H20	481148,43	1309467,69
H21	481146,64	1309461,52
H22	481139,80	1309458,98
H23	481103,72	1309457,64
H24	481072,06	1309449,11
H25	481061,62	1309444,51
H26	481058,07	1309435,13

H27	481060,42	1309415,42
H28	481060,35	1309389,51
H29	481049,99	1309373,60
H30	481031,70	1309363,89
H31	481011,48	1309365,17
H32	480991,83	1309369,89
H33	480969,70	1309368,04
H34	480950,82	1309364,95
H35	480934,06	1309358,30
H36	480923,31	1309356,78
H37	480912,65	1309363,96
H38	480909,56	1309379,21
H39	480906,59	1309399,64
H40	480909,25	1309416,18
H41	480915,45	1309446,09
H42	480913,06	1309458,04
H43	480905,72	1309463,55
H44	480899,84	1309462,17
H45	480895,44	1309454,62
H46	480887,69	1309445,55
H47	480867,04	1309423,59
H48	480852,14	1309415,51
H49	480830,15	1309406,39
H50	480813,56	1309401,01
H51	480799,34	1309402,98
H52	480776,64	1309398,01
H53	480765,68	1309388,67
H54	480758,32	1309374,67
H55	480749,24	1309352,49

H56	480748,78	1309332,22
H57	480748,00	1309318,20
H58	480742,15	1309311,18
H59	480733,21	1309307,28
H60	480731,24	1309302,99
H61	480756,58	1309282,75
H62	480769,43	1309274,16
H63	480778,77	1309248,84
H64	480779,95	1309216,90
H65	480765,53	1309202,49
H66	480756,19	1309195,86
H67	480753,45	1309187,29
H68	480763,98	1309176,39
H69	480801,76	1309153,79
H70	480834,48	1309112,10
H71	480869,16	1309068,08
H72	480889,81	1309034,95
H73	480894,49	1309005,35
H74	480893,72	1308969,51
H75	480888,25	1308948,48
H76	480881,23	1308906,79
H77	480880,84	1308865,49
H78	480885,52	1308835,89
H79	480888,26	1308823,03
H80	480898,08	1308812,20
H81	480910,23	1308810,16
H82	480926,05	1308814,46
H83	480972,40	1308844,07
H84	481044,86	1308882,64
H85	481108,37	1308930,95



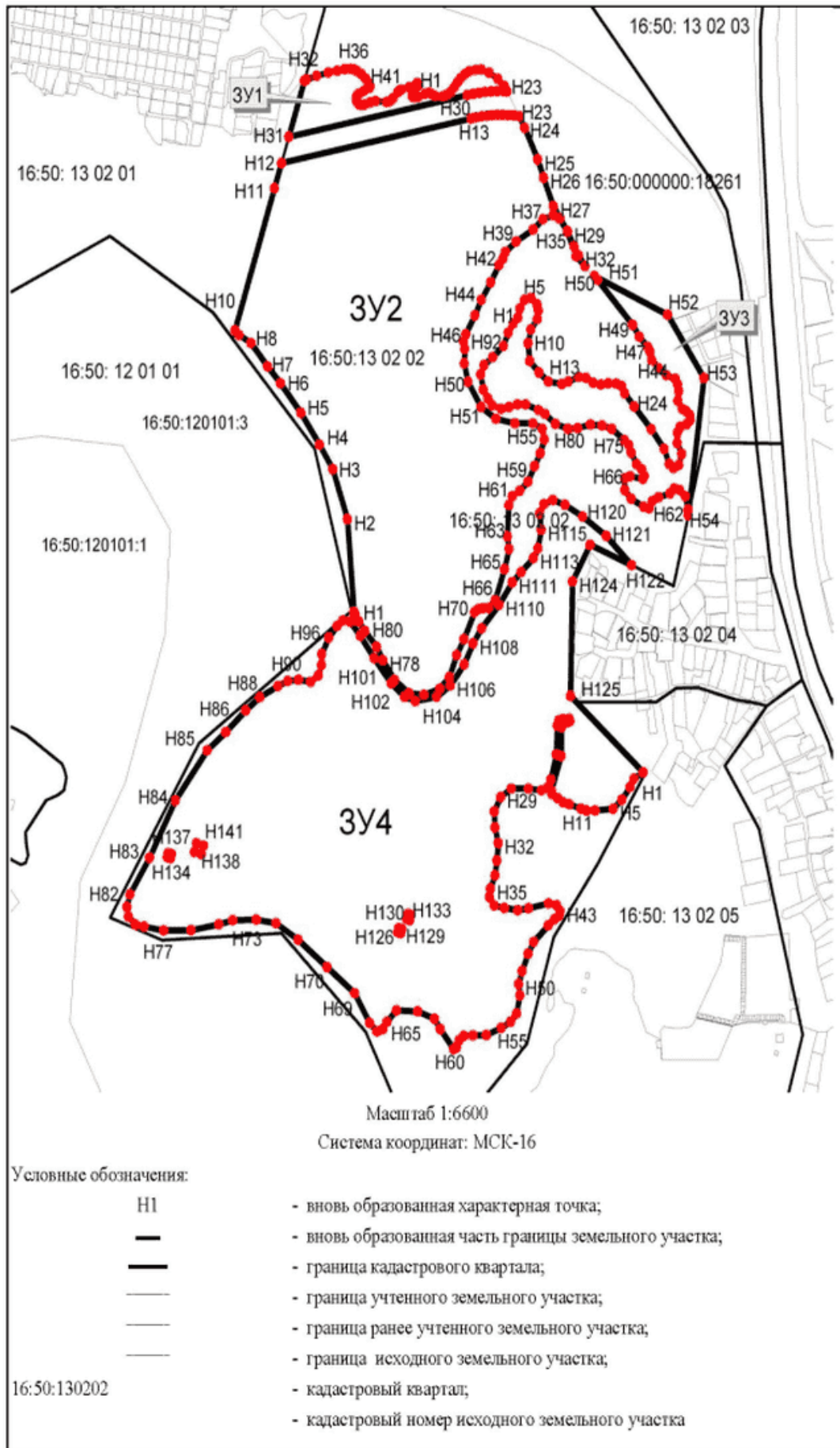
H86	481131,36	1308959,01
H87	481158,78	1308988,78
H88	481175,62	1309010,08
H89	481189,73	1309037,34
H90	481196,05	1309052,40
H91	481197,66	1309068,59
H92	481194,79	1309086,86
H93	481202,94	1309098,31
H94	481216,34	1309103,00
H95	481230,40	1309103,54
H96	481250,68	1309114,04
H97	481265,47	1309126,52
H98	481272,48	1309135,48
H99	481270,92	1309146,38
H100	481253,01	1309161,58
H101	481224,96	1309182,62
H102	481193,01	1309208,34
H103	481176,25	1309228,59
H104	481170,80	1309244,95
H105	481176,26	1309276,89
H106	481190,53	1309297,52
H107	481217,04	1309318,55
H108	481243,74	1309331,69
H109	481262,91	1309344,71
H110	481292,57	1309370,82
H111	481321,13	1309390,78
H112	481333,86	1309404,31
H113	481351,83	1309422,68
H114	481363,83	1309429,60
H115	481387,48	1309434,60

H116	481407,94	1309431,77
H117	481419,85	1309438,68
H118	481424,99	1309451,92
H119	481419,14	1309470,08
H120	481404,40	1309496,90
H121	481379,44	1309532,30
H122	481342,89	1309570,88
H123	481368,73	1309508,35
H124	481322,38	1309481,77
H125	481177,58	1309478,72
H1	481081,15	1309588,62
H126	480884,06	1309219,95
H127	480878,80	1309218,53
H128	480877,52	1309223,31
H129	480882,78	1309224,73
H126	480884,06	1309219,95
H130	480895,35	1309231,84
H131	480893,81	1309236,39
H132	480900,33	1309238,58
H133	480901,87	1309234,02
H130	480895,35	1309231,84
H134	480973,18	1308870,82
H135	480971,90	1308875,59
H136	480977,16	1308877,00
H137	480978,44	1308872,23
H134	480973,18	1308870,82
H138	480990,83	1308914,76
H139	480979,92	1308911,63
H140	480976,80	1308922,50
H141	480987,69	1308925,62

H138

480990,83

1308914,76



Утверждена  
 постановлением  
 Исполнительного комитета г. Казани  
 от 20 февраля 2019 г. N 604

**СХЕМА  
 РАСПОЛОЖЕНИЯ ЗЕМЕЛЬНОГО УЧАСТКА НА КАДАСТРОВОМ ПЛАНЕ  
 ТЕРРИТОРИИ**

Условный номер участка	ЗУ2	
Площадь земельного участка 1 164 081 кв. м		
Обозначение характерных точек границ	Координаты, м	
	X	Y
1	2	3
H1	465304,88	1301418,04
H2	465330,91	1301457,51
H3	465362,97	1301510,98
H4	465389,02	1301551,95
H5	465407,28	1301577,32
H6	465414,54	1301587,42
H7	465436,09	1301630,89
H8	465449,11	1301649,88
H9	465457,50	1301659,02
H10	465465,14	1301667,36
H11	465536,18	1301698,78
H12	465586,21	1301732,73
H13	465645,77	1301797,65
H14	465710,37	1301868,59
H15	465845,50	1301987,94
H16	465846,61	1301988,57
H17	465845,98	1302019,69
H18	465717,05	1302012,45

H19	465714,38	1302057,58
H20	465718,02	1302085,58
H21	465723,75	1302115,03
H22	465711,95	1302298,76
H23	465703,96	1302298,85
H24	465697,66	1302549,16
H25	465699,41	1302549,16
H26	465696,08	1302571,30
H27	465705,06	1302719,82
H28	465616,28	1302713,67
H29	465521,30	1302700,12
H30	465505,29	1302697,82
H31	465384,23	1302665,96
H32	465354,22	1302666,98
H33	465331,25	1302670,00
H34	465325,15	1302666,74
H35	465318,27	1302662,99
H36	465259,20	1302599,04
H37	465202,13	1302543,12
H38	465189,69	1302517,96
H39	465180,04	1302492,48
H40	465164,85	1302466,06
H41	465146,69	1302429,00
H42	465124,22	1302391,61
H43	465148,42	1302369,71
H44	465217,32	1302385,15
H45	465273,69	1302417,69
H46	465315,40	1302460,83
H47	465298,75	1302477,85
H48	465325,86	1302507,08

H49	465355,69	1302476,72
H50	465360,76	1302471,40
H51	465356,54	1302452,84
H52	465351,25	1302425,63
H53	465310,54	1302378,10
H54	465255,22	1302343,50
H55	465210,25	1302316,05
H56	465191,82	1302311,62
H57	465197,79	1302262,83
H58	465117,77	1302247,21
H59	465037,78	1302229,55
H60	464970,09	1302217,44
H61	464955,82	1302204,57
H62	464945,48	1302194,16
H63	464877,15	1302135,61
H64	464843,12	1302173,15
H65	464839,99	1302176,66
H66	464821,13	1302163,95
H67	464816,96	1302168,60
H68	464766,13	1302119,28
H69	464805,29	1302078,45
H70	464790,05	1302060,75
H71	464811,71	1302038,37
H72	464794,15	1302020,27
H73	464776,42	1302002,09
H74	464755,23	1302023,99
H75	464526,47	1301754,04
H76	464533,66	1301750,04
H77	464522,95	1301729,92
H78	464529,29	1301726,61

H79	464586,06	1301696,70
H80	464634,64	1301671,29
H81	464640,04	1301668,52
H82	464624,78	1301632,50
H83	464617,98	1301618,73
H84	464606,84	1301594,47
H85	464594,68	1301568,66
H86	464592,64	1301564,00
H87	464581,06	1301537,59
H88	464573,12	1301522,45
H89	464535,33	1301440,99
H90	464534,12	1301438,39
H91	464526,41	1301421,69
H92	464524,04	1301416,63
H93	464462,31	1301283,47
H94	464377,99	1301103,25
H95	464375,54	1301097,96
H96	464372,31	1301091,09
H97	464367,26	1301080,28
H98	464364,37	1301078,60
H99	464325,50	1301059,12
H100	464421,51	1301084,02
H101	464427,60	1301084,37
H102	464434,50	1301084,81
H103	464485,09	1301085,86
H104	464533,50	1301086,88
H105	464575,52	1301088,85
H106	464611,51	1301095,80
H107	464652,54	1301109,65
H108	464691,95	1301120,51

H109	464734,55	1301125,67
H110	464776,55	1301126,13
H111	464817,06	1301125,57
H112	464845,55	1301127,54
H113	464881,56	1301132,61
H114	464900,57	1301139,04
H115	464919,57	1301145,46
H116	464945,77	1301158,20
H117	464958,58	1301164,43
H118	464978,18	1301180,31
H119	464982,62	1301183,89
H120	465042,16	1301226,34
H121	465089,20	1301261,27
H122	465160,74	1301300,71
H123	465203,78	1301327,15
H124	465246,30	1301357,10
H125	465280,84	1301388,06
H126	465650,34	1301861,96
H127	465651,66	1301863,17
H128	465652,88	1301861,94
H129	465651,66	1301860,64
H130	464774,20	1301182,17
H131	464775,52	1301183,49
H132	464776,74	1301182,17
H133	464775,52	1301180,85
H134	465499,03	1301716,42
H135	465500,35	1301717,69
H136	465501,67	1301716,42
H137	465500,35	1301715,10
H138	465297,28	1301522,35



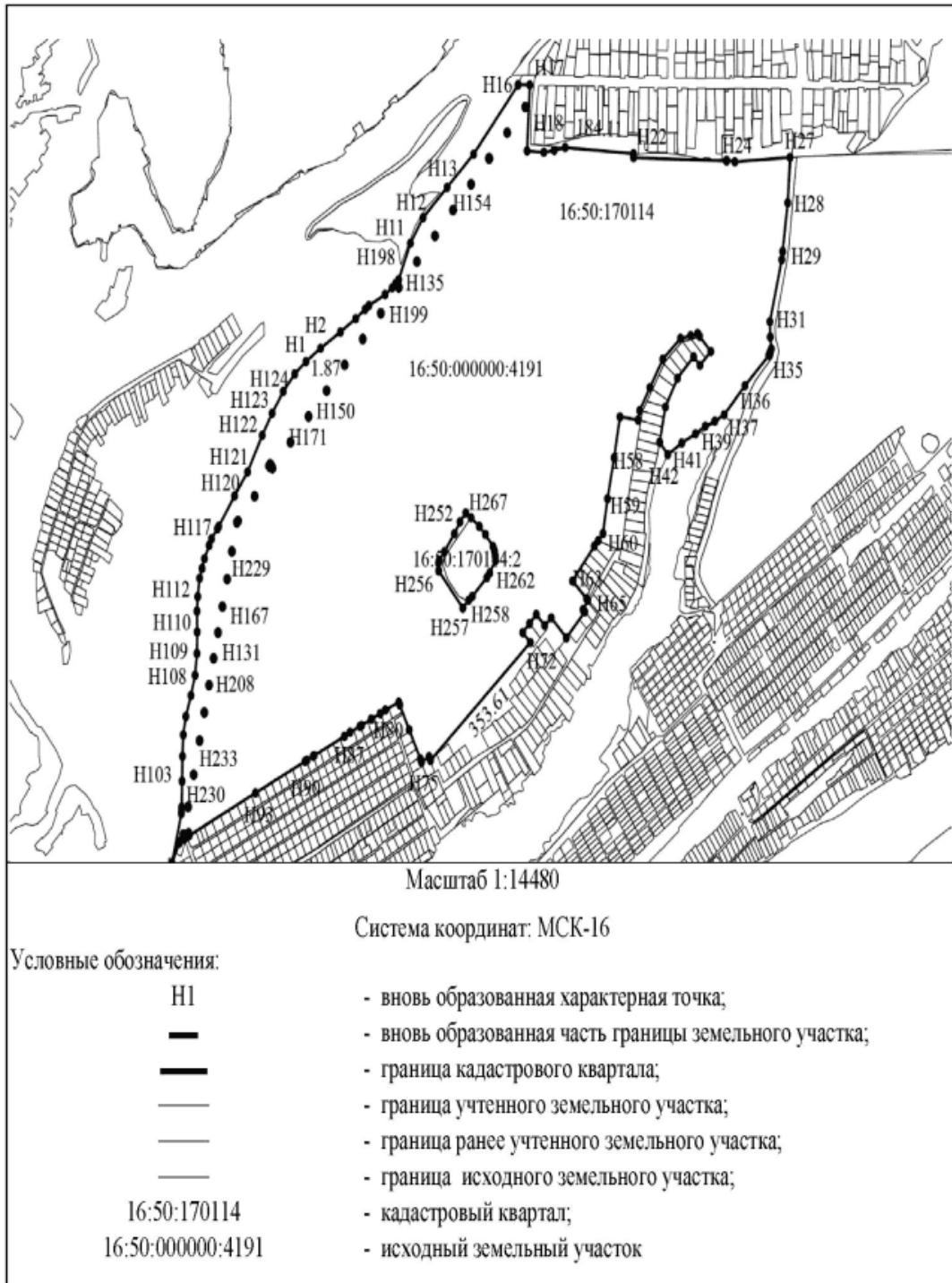
H139	465298,59	1301523,65
H140	465299,91	1301522,33
H141	465298,59	1301521,01
H142	464878,63	1301206,71
H143	464879,95	1301208,02
H144	464881,27	1301206,70
H145	464879,94	1301205,39
H146	464932,74	1301219,45
H147	464934,06	1301220,76
H148	464935,38	1301219,44
H149	464934,06	1301218,12
H150	465246,82	1301473,80
H151	465248,14	1301475,12
H152	465249,46	1301473,79
H153	465248,14	1301472,48
H154	465599,89	1301813,41
H155	465601,21	1301814,73
H156	465602,53	1301813,42
H157	465601,21	1301812,09
H158	464433,56	1301102,05
H159	464434,88	1301103,37
H160	464436,20	1301102,04
H161	464434,88	1301100,73
H162	465040,42	1301280,32
H163	465041,73	1301281,64
H164	465043,05	1301280,31
H165	465041,72	1301279,00
H166	464824,71	1301193,96
H167	464826,03	1301195,28
H168	464827,35	1301193,96

H169	464826,03	1301192,64
H170	465196,36	1301425,31
H171	465197,69	1301426,62
H172	465199,00	1301425,30
H173	465197,68	1301423,98
H174	465751,25	1301959,01
H175	465752,57	1301960,30
H176	465753,89	1301958,99
H177	465752,57	1301957,66
H178	464991,96	1301235,69
H179	464993,28	1301237,00
H180	464994,60	1301235,68
H181	464993,29	1301234,36
H182	464379,65	1301089,41
H183	464380,97	1301090,72
H184	464382,29	1301089,40
H185	464380,97	1301088,08
H186	465145,91	1301376,81
H187	465147,23	1301378,13
H188	465148,55	1301376,81
H189	465147,23	1301375,49
H190	465347,72	1301570,90
H191	465349,04	1301572,22
H192	465350,36	1301570,89
H193	465349,04	1301569,58
H194	465801,70	1302007,49
H195	465803,00	1302008,81
H196	465804,34	1302007,49
H197	465803,02	1302006,17
H198	465448,58	1301667,88

H199	465449,90	1301669,20
H200	465451,22	1301667,88
H201	465449,90	1301666,56
H202	465549,50	1301764,93
H203	465550,81	1301766,25
H204	465552,14	1301764,92
H205	465550,80	1301763,61
H206	464723,79	1301170,38
H207	464725,11	1301171,69
H208	464726,43	1301170,37
H209	464725,10	1301169,05
H210	464563,05	1301132,85
H211	464564,37	1301134,16
H212	464565,69	1301132,84
H213	464564,36	1301131,52
H214	465398,13	1301619,38
H215	465399,45	1301620,70
H216	465400,77	1301619,38
H217	465399,45	1301618,06
H218	464618,06	1301145,45
H219	464619,38	1301146,76
H220	464620,70	1301145,44
H221	464619,38	1301144,12
H222	464671,47	1301158,23
H223	464672,79	1301159,55
H224	464674,11	1301158,23
H225	464672,79	1301156,91
H226	464989,40	1301232,78
H227	464990,72	1301234,10
H228	464992,04	1301232,78

H229	464990,72	1301231,46
H230	464496,38	1301117,02
H231	464497,70	1301118,35
H232	464499,02	1301117,02
H233	464497,70	1301115,70
H234	465095,46	1301328,27
H235	465096,78	1301329,59
H236	465100,20	1301325,91
H237	465098,87	1301324,59
H238	465699,94	1301910,45
H239	465702,12	1301912,62
H240	465704,28	1301910,45
H241	465702,11	1301908,28
H242	464377,19	1301099,89
H243	464380,00	1301105,87
H244	464384,88	1301103,57
H245	464382,08	1301097,59
H246	465097,06	1301322,76
H247	465101,45	1301326,57
H248	465104,54	1301323,05
H249	465105,60	1301321,85
H250	465101,11	1301317,79
H251	465100,36	1301318,70
H252	464969,31	1301817,85
H253	464934,11	1301791,02
H254	464916,32	1301776,69
H255	464911,90	1301775,10
H256	464896,55	1301775,66
H257	464824,10	1301840,66
H258	464839,28	1301856,16

H259	464846,92	1301866,09
H260	464883,49	1301904,97
H261	464892,65	1301912,77
H262	464916,95	1301928,31
H263	464926,44	1301927,69
H264	464935,61	1301925,75
H265	464944,21	1301921,70
H266	464967,96	1301901,19
H267	464983,33	1301884,93
H268	465000,48	1301862,52
H269	465010,02	1301848,32
H270	464992,28	1301832,64
H1	465304,88	1301418,04



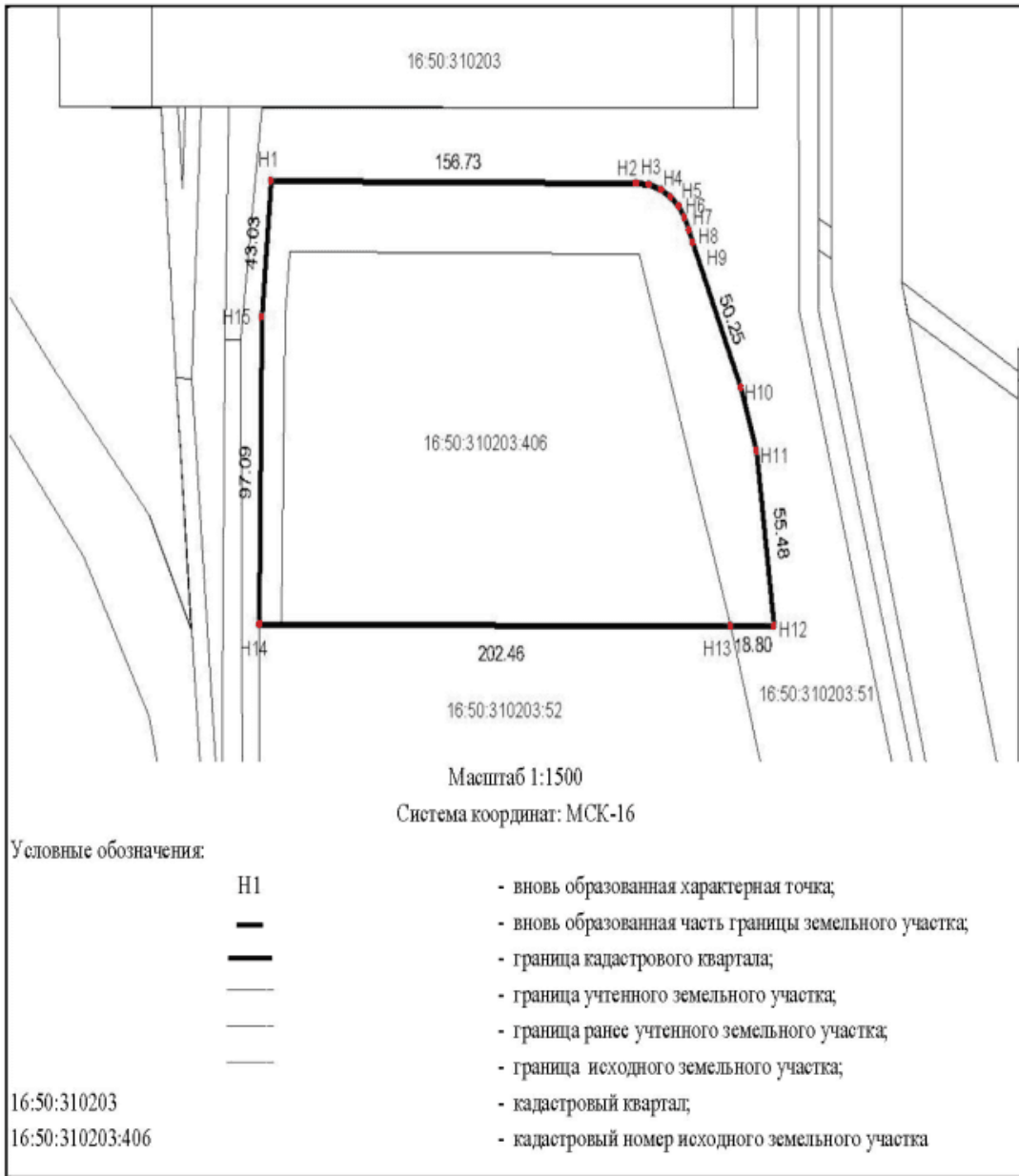
Приложение N 3

Утверждена  
постановлением  
Исполнительного комитета г. Казани  
от 20 февраля 2019 г. N 604

**СХЕМА  
РАСПОЛОЖЕНИЯ ЗЕМЕЛЬНОГО УЧАСТКА НА КАДАСТРОВOM ПЛАНЕ  
ТЕРРИТОРИИ**

Условный номер участка ЗУЗ

Площадь земельного участка 28 353 кв. м		
Обозначение характерных точек границ	Координаты, м	
	X	Y
1	2	3
H1	486094,66	1295845,89
H2	486094,07	1296002,63
H3	486093,59	1296008,19
H4	486091,86	1296013,10
H5	486089,65	1296017,14
H6	486086,77	1296020,71
H7	486083,23	1296023,33
H8	486079,20	1296025,03
H9	486075,33	1296026,74
H10	486029,52	1296047,38
H11	486009,68	1296054,21
H12	485954,74	1296061,94
H13	485954,57	1296043,14
H14	485954,74	1295840,68
H15	486051,82	1295841,86



Приложение N 4

Утверждена  
постановлением  
Исполнительного комитета г. Казани  
от 20 февраля 2019 г. N 604

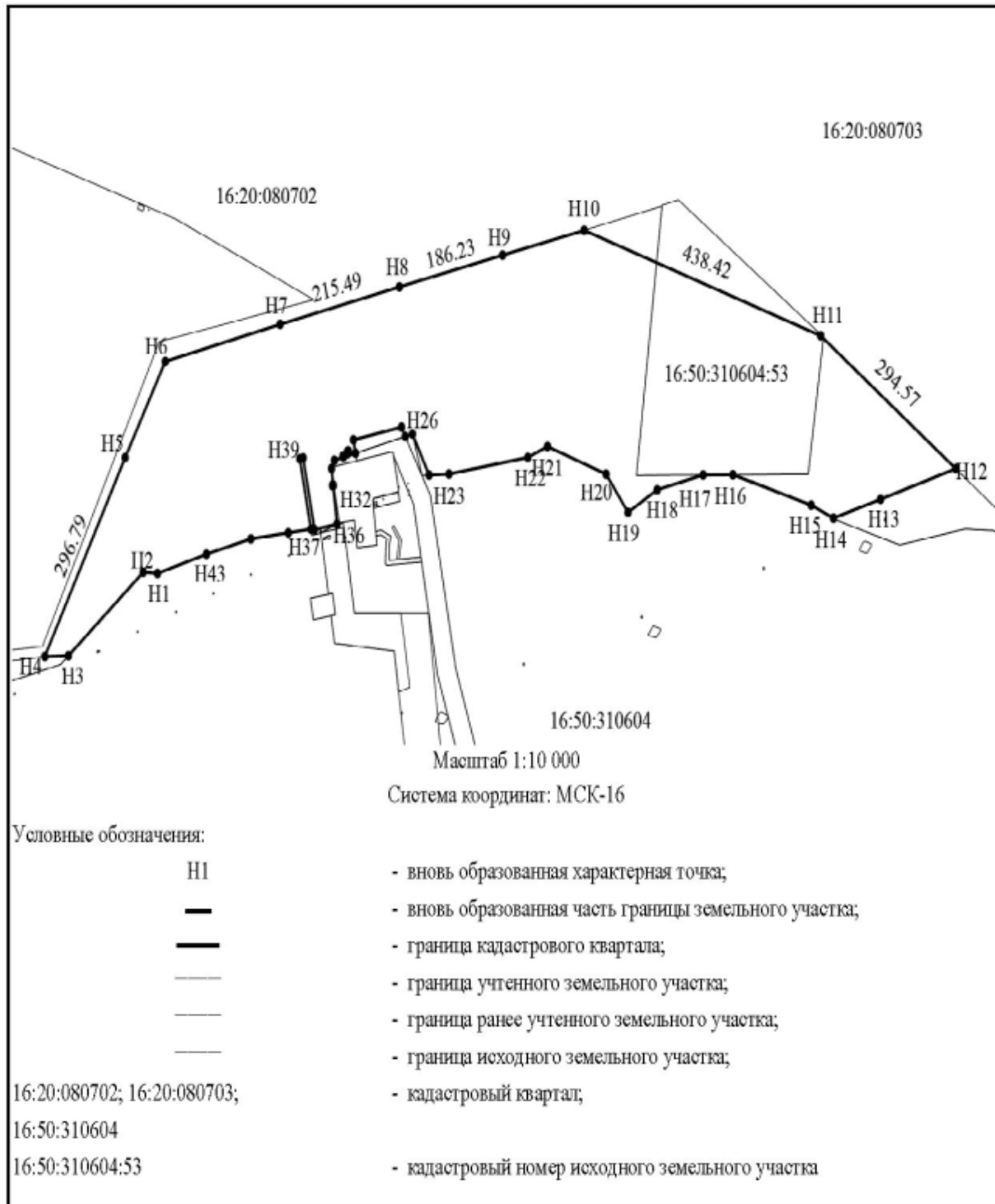
**СХЕМА  
РАСПОЛОЖЕНИЯ ЗЕМЕЛЬНОГО УЧАСТКА НА КАДАСТРОВИМ ПЛАНЕ  
ТЕРРИТОРИИ**

Условный номер участка ЗУ 4(1)		
Площадь земельного участка 358 431 кв. м		
Обозначение характерных точек границ	Координаты, м	
	X	Y



1	2	3
H1	489160,51	1296752,56
H2	489161,99	1296727,45
H3	489052,33	1296596,07
H4	489051,20	1296554,47
H5	489312,35	1296695,49
H6	489438,63	1296765,95
H7	489487,55	1296967,80
H8	489536,98	1297177,55
H9	489578,87	1297359,00
H10	489611,53	1297502,46
H11	489473,63	1297918,62
H12	489299,50	1298156,21
H13	489259,15	1298024,01
H14	489234,40	1297941,28
H15	489251,37	1297902,05
H16	489291,16	1297764,33
H17	489290,84	1297712,04
H18	489271,17	1297631,23
H19	489241,52	1297579,97
H20	489291,67	1297541,31
H21	489327,76	1297438,37
H22	489313,42	1297403,69
H23	489291,57	1297265,21
H24	489290,21	1297230,05
H25	489344,00	1297200,75
H26	489340,71	1297187,98
H27	489353,01	1297181,49
H28	489336,18	1297096,90
H29	489318,60	1297100,67

H30	489309,25	1297063,49
H31	489298,45	1297058,50
H32	489276,92	1297061,38
H33	489276,78	1297060,33
H34	489275,79	1297060,47
H35	489275,93	1297061,51
H36	489225,57	1297068,23
H37	489218,47	1297028,56
H38	489312,42	1297008,61
H39	489311,26	1297002,70
H40	489218,89	1297022,34
H41	489214,06	1296982,50
H42	489205,99	1296916,81
H43	489185,81	1296838,63
H44	489321,55	1297087,09
H45	489320,55	1297087,10
H46	489320,55	1297088,10
H47	489321,55	1297088,09
H48	489318,96	1297085,53
H49	489317,96	1297085,53
H50	489317,96	1297086,53
H51	489318,96	1297086,53
H52	489315,03	1297078,67
H53	489314,03	1297078,67
H54	489314,03	1297079,67
H55	489315,03	1297079,67
H1	489160,51	1296752,56



Приложение N 5

Утверждена  
 постановлением  
 Исполнительного комитета г. Казани  
 от 20 февраля 2019 г. N 604

**СХЕМА  
 РАСПОЛОЖЕНИЯ ЗЕМЕЛЬНОГО УЧАСТКА НА КАДАСТРОВОМ ПЛАНЕ  
 ТЕРРИТОРИИ**

Условный номер участка ЗУ4 (2)	
Площадь земельного участка 479 950 кв. м	
Обозначение характерных точек	Координаты, м

границ	X	Y
1	2	3
H1	488639,55	1295954,37
H2	488778,85	1295958,27
H3	488813,86	1295975,13
H4	488813,87	1295976,14
H5	488815,95	1295976,13
H6	488819,67	1295977,93
H7	488994,32	1296025,04
H8	489022,38	1296260,91
H9	489024,70	1296284,60
H10	489034,00	1296374,59
H11	489051,20	1296554,47
H12	489052,33	1296596,07
H13	489161,99	1296727,45
H14	489160,51	1296752,56
H15	489185,81	1296838,63
H16	489205,99	1296916,81
H17	489214,06	1296982,50
H18	489218,89	1297022,34
H19	489210,68	1297024,01
H20	489213,89	1297039,76
H21	489133,58	1297053,23
H22	489128,17	1297021,70
H23	489099,87	1297026,70
H24	489105,46	1297057,93
H25	489069,05	1297064,05
H26	489059,17	1297169,07
H27	489005,56	1297176,90
H28	488978,82	1297180,80

H29	488978,68	1297180,35
H30	488976,19	1297181,10
H31	488918,94	1297190,99
H32	488771,77	1297202,77
H33	488765,90	1296966,38
H34	488740,16	1296770,82
H35	488557,99	1296003,51
H36	488551,82	1295972,94
H37	488621,03	1295953,85
H38	488916,52	1296981,99
H39	488919,01	1296981,24
H40	488918,26	1296978,76
H41	488915,77	1296979,51
H42	488867,19	1296871,29
H43	488856,53	1296863,81
H44	488854,78	1296864,34
H45	488851,72	1296875,92
H46	488852,04	1296876,84
H47	488861,04	1296884,73
H48	488862,55	1296884,09
H49	488867,56	1296872,32
H50	488874,49	1296842,00
H51	488876,99	1296841,26
H52	488876,25	1296838,79
H53	488873,75	1296839,51
H54	488809,92	1296626,16
H55	488812,41	1296625,42
H56	488811,66	1296622,93
H57	488809,17	1296623,67
H58	488756,17	1296500,11

H59	488746,59	1296491,91
H60	488744,99	1296492,54
H61	488741,48	1296504,53
H62	488741,80	1296505,44
H63	488750,83	1296513,43
H64	488752,66	1296513,06
H65	488756,50	1296501,05
H66	488743,36	1296403,41
H67	488745,85	1296402,66
H68	488745,11	1296400,18
H69	488742,62	1296400,91
H70	488686,87	1296373,48
H71	488684,18	1296373,90
H72	488685,01	1296377,93
H73	488687,81	1296377,58
H74	488680,03	1296192,17
H75	488682,52	1296191,43
H76	488681,78	1296188,94
H77	488679,29	1296189,67
H78	488637,46	1296104,47
H79	488637,13	1296103,53
H80	488627,46	1296095,12
H81	488625,64	1296095,91
H82	488622,60	1296107,88
H83	488622,93	1296108,81
H84	488632,33	1296116,31
H85	488633,92	1296115,91
H86	488615,51	1295976,97
H87	488618,01	1295976,22
H88	488617,25	1295973,73

H89	488614,77	1295974,49
H90	489185,07	1296984,13
H91	489185,07	1296983,33
H92	489184,46	1296982,73
H93	489183,66	1296982,73
H94	489183,07	1296983,33
H95	489183,07	1296984,13
H96	489183,67	1296984,73
H97	489184,47	1296984,73
H98	489159,39	1296917,86
H99	489159,99	1296917,26
H100	489159,99	1296916,46
H101	489159,39	1296915,86
H102	489158,59	1296915,86
H103	489157,99	1296916,46
H104	489157,99	1296917,26
H105	489158,59	1296917,86
H106	489134,62	1296851,88
H107	489135,22	1296851,28
H108	489135,22	1296850,48
H109	489134,62	1296849,88
H110	489133,82	1296849,88
H111	489133,22	1296850,48
H112	489133,22	1296851,29
H113	489133,82	1296851,88
H114	489110,65	1296786,31
H115	489111,25	1296785,71
H116	489111,25	1296784,91
H117	489110,65	1296784,31
H118	489109,85	1296784,31

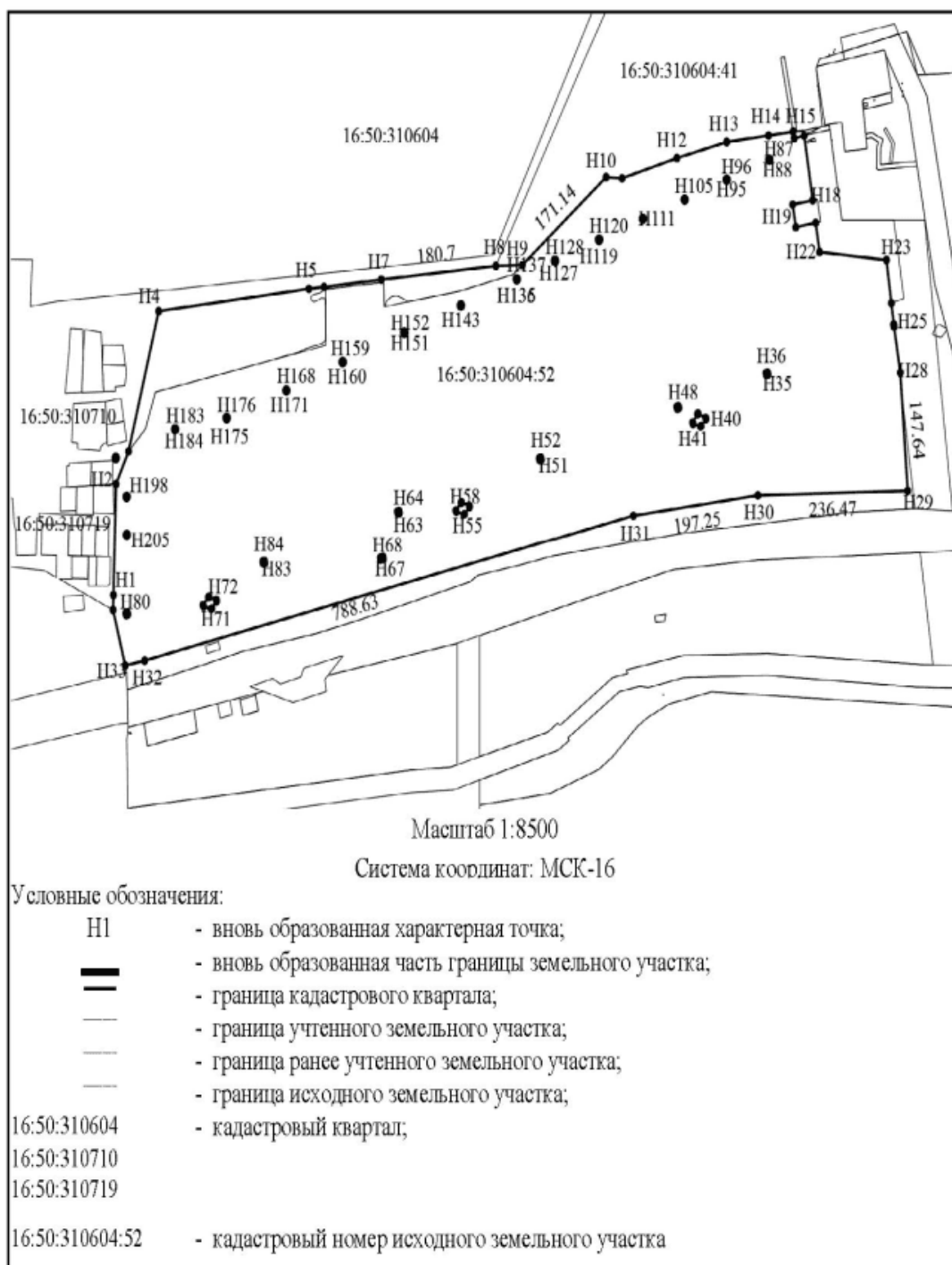
H119	489109,25	1296784,91
H120	489109,25	1296785,71
H121	489109,85	1296786,31
H122	489085,25	1296717,07
H123	489085,25	1296716,06
H124	489084,54	1296715,36
H125	489083,57	1296715,37
H126	489082,87	1296715,98
H127	489082,89	1296717,11
H128	489083,60	1296717,76
H129	489084,52	1296717,77
H130	489058,19	1296648,53
H131	489058,92	1296647,83
H132	489058,92	1296646,82
H133	489058,19	1296646,12
H134	489057,23	1296646,13
H135	489056,53	1296646,74
H136	489056,55	1296647,87
H137	489057,27	1296648,52
H138	489035,03	1296588,39
H139	489035,63	1296587,79
H140	489035,63	1296586,99
H141	489035,03	1296586,39
H142	489034,23	1296586,39
H143	489033,63	1296586,99
H144	489033,63	1296587,79
H145	489034,23	1296588,39
H146	489002,37	1296500,80
H147	489003,10	1296500,10
H148	489003,10	1296499,09



H149	489002,39	1296498,39
H150	489001,42	1296498,40
H151	489000,72	1296499,01
H152	489000,74	1296500,14
H153	489001,45	1296500,79
H154	488968,39	1296412,02
H155	488969,12	1296411,32
H156	488969,12	1296410,31
H157	488968,41	1296409,61
H158	488967,44	1296409,62
H159	488966,74	1296410,23
H160	488966,76	1296411,36
H161	488967,47	1296412,01
H162	488931,62	1296315,29
H163	488932,34	1296314,59
H164	488932,34	1296313,58
H165	488931,63	1296312,87
H166	488930,67	1296312,89
H167	488929,96	1296313,50
H168	488929,98	1296314,63
H169	488930,69	1296315,28
H170	488896,04	1296226,64
H171	488896,64	1296226,04
H172	488896,64	1296225,24
H173	488896,04	1296224,64
H174	488895,24	1296224,65
H175	488894,64	1296225,25
H176	488894,64	1296226,05
H177	488895,24	1296226,65
H178	488861,87	1296133,19

H179	488862,60	1296132,49
H180	488862,60	1296131,47
H181	488861,88	1296130,77
H182	488860,92	1296130,79
H183	488860,22	1296131,40
H184	488860,23	1296132,52
H185	488860,94	1296133,18
H186	488847,31	1296050,68
H187	488848,04	1296049,98
H188	488848,04	1296048,97
H189	488847,32	1296048,27
H190	488846,36	1296048,28
H191	488845,66	1296048,89
H192	488845,67	1296050,02
H193	488846,39	1296050,67
H194	488763,67	1295975,69
H195	488763,97	1295975,29
H196	488763,97	1295974,69
H197	488763,67	1295974,29
H198	488763,26	1295973,99
H199	488762,76	1295973,99
H200	488762,27	1295974,29
H201	488761,97	1295974,69
H202	488761,97	1295975,29
H203	488762,27	1295975,69
H204	488762,77	1295975,99
H205	488763,27	1295975,99
H206	488715,87	1295976,24
H207	488716,47	1295975,64
H208	488716,47	1295974,84

H209	488715,86	1295974,24
H210	488715,06	1295974,24
H211	488714,47	1295974,84
H212	488714,47	1295975,64
H213	488715,07	1295976,24
H1	488639,55	1295954,37

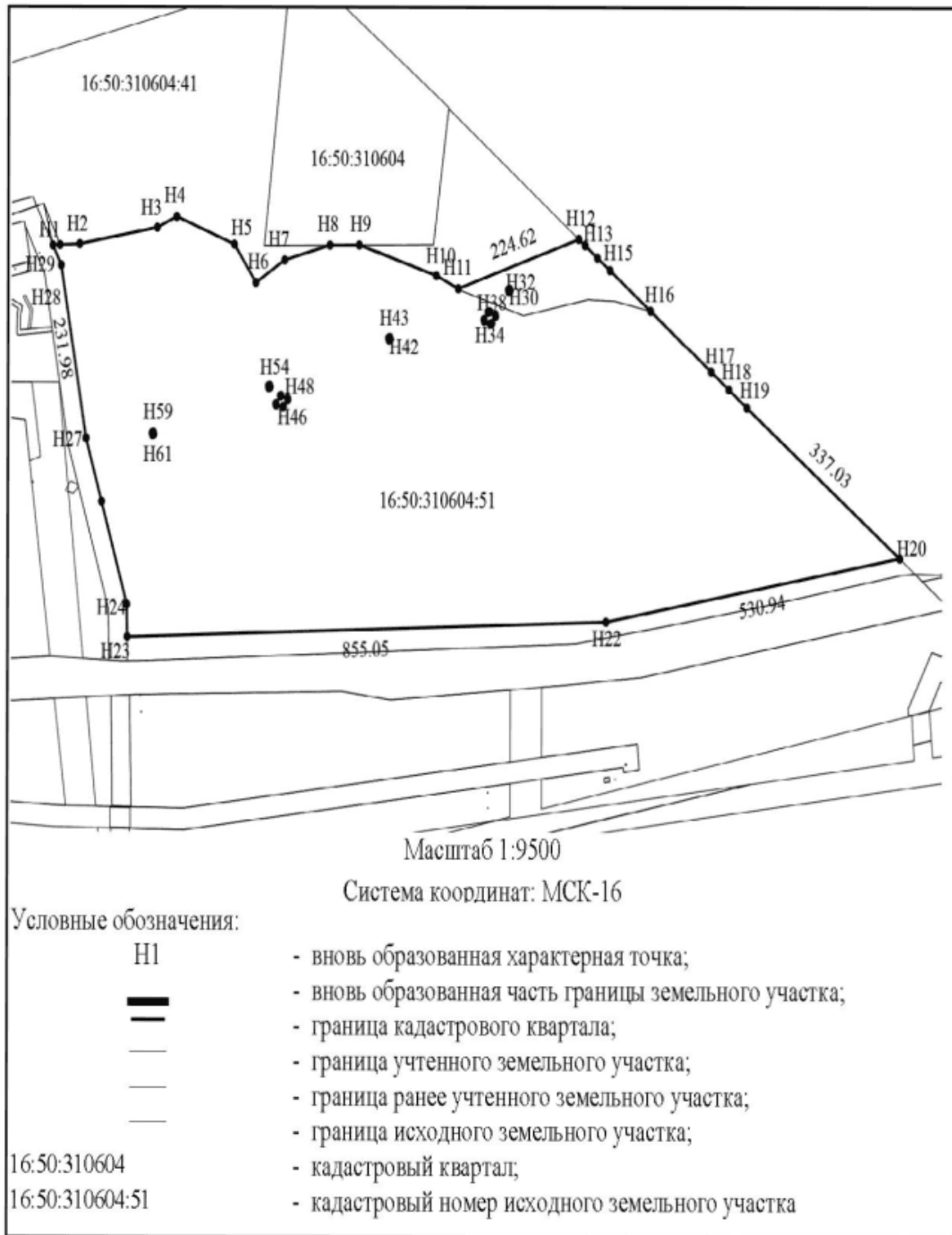


**СХЕМА  
 РАСПОЛОЖЕНИЯ ЗЕМЕЛЬНОГО УЧАСТКА НА КАДАСТРОВОМ ПЛАНЕ  
 ТЕРРИТОРИИ**

Условный номер участка ЗУ4 (3)		
Площадь земельного участка 577 274 кв. м		
Обозначение характерных точек границ	Координаты, м	
	X	Y
1	2	3
Н1	489290,21	1297230,05
Н2	489291,57	1297265,21
Н3	489313,42	1297403,69
Н4	489327,76	1297438,37
Н5	489291,67	1297541,31
Н6	489241,52	1297579,97
Н7	489271,17	1297631,23
Н8	489290,84	1297712,04
Н9	489291,16	1297764,33
Н10	489251,37	1297902,05
Н11	489234,40	1297941,28
Н12	489299,51	1298156,25
Н13	489291,21	1298167,57
Н14	489275,24	1298189,44
Н15	489258,72	1298212,07
Н16	489205,62	1298284,82
Н17	489125,50	1298393,13
Н18	489102,08	1298424,78
Н19	489077,93	1298457,29
Н20	488881,14	1298730,91

H21	488881,13	1298730,86
H22	488796,70	1298206,68
H23	488775,48	1297351,89
H24	488818,10	1297351,07
H25	488953,03	1297305,44
H26	489035,63	1297277,50
H27	489036,08	1297277,35
H28	489263,66	1297232,39
H29	489289,72	1297217,37
H30	489231,42	1298033,80
H31	489233,92	1298033,05
H32	489233,17	1298030,57
H33	489230,68	1298031,31
H34	489204,20	1297997,17
H35	489203,35	1297994,22
H36	489193,90	1297987,18
H37	489191,55	1297987,94
H38	489188,53	1297998,44
H39	489189,33	1298001,43
H40	489198,38	1298008,00
H41	489200,77	1298007,27
H42	489167,61	1297820,26
H43	489170,10	1297819,50
H44	489169,34	1297817,01
H45	489166,86	1297817,76
H46	489077,69	1297629,94
H47	489086,89	1297637,67
H48	489088,62	1297637,17
H49	489092,46	1297625,25
H50	489092,11	1297624,28

H51	489081,90	1297616,01
H52	489080,18	1297616,40
H53	489077,37	1297629,04
H54	489103,33	1297605,94
H55	489105,82	1297605,19
H56	489105,08	1297602,70
H57	489102,59	1297603,45
H58	489041,18	1297398,49
H59	489043,68	1297397,75
H60	489042,92	1297395,27
H61	489040,44	1297396,01
H1	489290,21	1297230,05



Приложение N 7

Утверждена  
постановлением  
Исполнительного комитета г. Казани  
от 20 февраля 2019 г. N 604

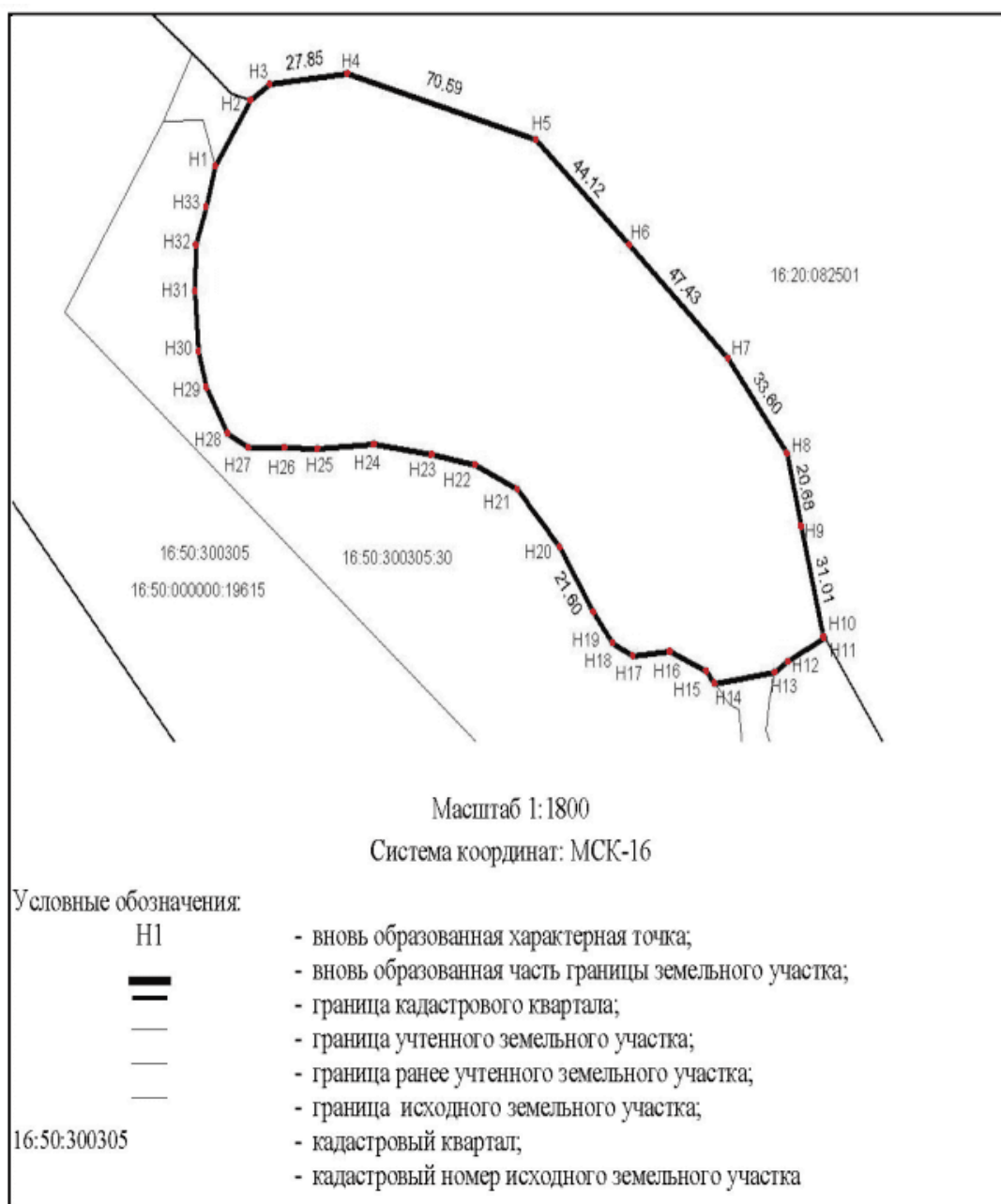
**СХЕМА  
РАСПОЛОЖЕНИЯ ЗЕМЕЛЬНОГО УЧАСТКА НА КАДАСТРОВЫМ ПЛАНЕ  
ТЕРРИТОРИИ**

Условный номер участка ЗУ5
Площадь земельного участка 20 630 кв. м

Обозначение характерных точек границ	Координаты, м	
	X	Y
1	2	3
H1	483991,16	1292101,06
H2	484009,03	1292113,81
H3	484013,63	1292120,88
H4	484016,39	1292148,60
H5	483998,37	1292216,85
H6	483969,70	1292250,39
H7	483938,46	1292286,07
H8	483912,45	1292307,34
H9	483892,40	1292312,40
H10	483862,46	1292320,52
H11	483862,03	1292320,84
H12	483855,50	1292307,50
H13	483852,48	1292302,91
H14	483849,43	1292281,29
H15	483852,81	1292278,15
H16	483858,31	1292265,03
H17	483857,01	1292251,94
H18	483860,43	1292244,55
H19	483868,90	1292237,38
H20	483886,77	1292225,24
H21	483902,73	1292210,09
H22	483909,20	1292194,81
H23	483912,04	1292179,41
H24	483914,95	1292158,37
H25	483913,77	1292138,11
H26	483913,88	1292126,38
H27	483913,95	1292113,29



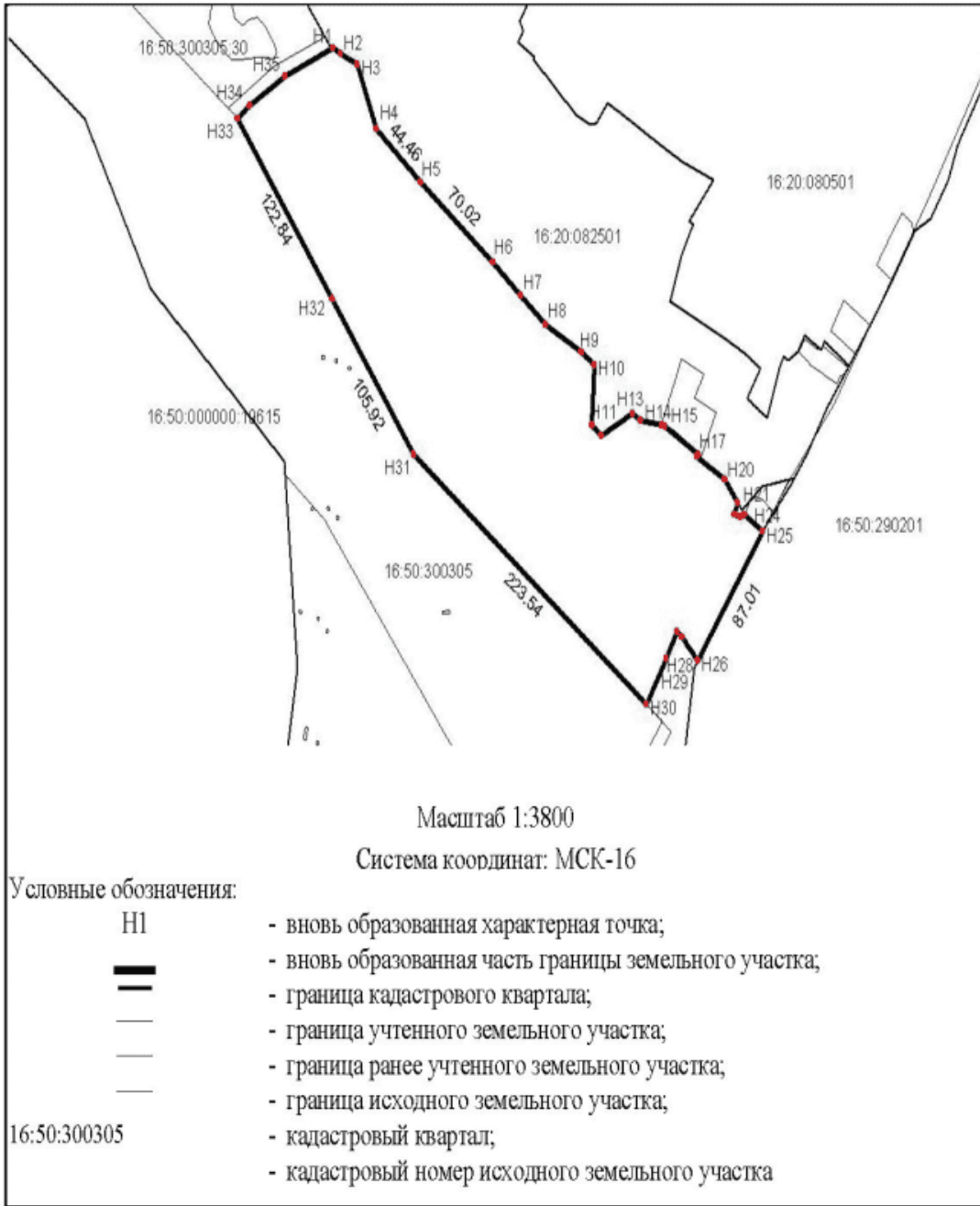
H28	483917,70	1292105,57
H29	483930,28	1292098,03
H30	483940,18	1292095,22
H31	483956,79	1292094,03
H32	483969,49	1292094,10
H33	483979,97	1292097,98
H1	483991,16	1292101,06



**СХЕМА  
РАСПОЛОЖЕНИЯ ЗЕМЕЛЬНОГО УЧАСТКА НА КАДАСТРОВОМ ПЛАНЕ  
ТЕРРИТОРИИ**

Условный номер участка ЗУ6		
Площадь земельного участка 48 215 кв. м		
Обозначение характерных точек границ	Координаты, м	
	X	Y
1	2	3
Н1	483781,74	1292381,48
Н2	483778,71	1292387,49
Н3	483772,53	1292399,94
Н4	483736,46	1292414,03
Н5	483706,93	1292447,27
Н6	483662,94	1292501,74
Н7	483644,74	1292522,98
Н8	483628,11	1292541,81
Н9	483612,99	1292568,55
Н10	483606,02	1292578,43
Н11	483572,48	1292576,49
Н12	483566,43	1292583,94
Н13	483579,29	1292607,37
Н14	483575,27	1292613,62
Н15	483572,45	1292629,83
Н16	483571,78	1292631,64
Н17	483556,11	1292657,22
Н18	483556,03	1292657,32
Н19	483554,64	1292656,01
Н20	483542,45	1292676,72

H21	483529,60	1292686,57
H22	483523,19	1292684,08
H23	483521,41	1292688,66
H24	483522,75	1292691,91
H25	483513,45	1292705,53
H26	483441,62	1292656,44
H27	483455,04	1292644,82
H28	483458,21	1292641,07
H29	483443,00	1292633,04
H30	483417,41	1292617,83
H31	483556,20	1292442,60
H32	483642,43	1292381,10
H33	483742,30	1292309,57
H34	483749,51	1292318,79
H35	483766,10	1292345,12
H1	483781,74	1292381,48



Приложение N 9

Утверждена  
постановлением  
Исполнительного комитета г. Казани  
от 20 февраля 2019 г. N 604

**СХЕМА  
РАСПОЛОЖЕНИЯ ЗЕМЕЛЬНОГО УЧАСТКА НА КАДАСТРОВИМ ПЛАНЕ  
ТЕРРИТОРИИ**

Условный номер участка ЗУ7 (1)	
Площадь земельного участка 249 089 кв. м	
Обозначение	Координаты, м

характерных точек границ	X	Y
1	2	3
H1	478691,52	1308414,90
H2	478689,44	1308412,62
H3	478677,84	1308405,42
H4	478674,35	1308401,67
H5	478663,00	1308389,47
H6	478660,50	1308381,53
H7	478656,92	1308370,15
H8	478655,19	1308349,14
H9	478661,04	1308322,40
H10	478660,29	1308319,71
H11	478658,32	1308312,64
H12	478660,49	1308307,43
H13	478667,71	1308303,72
H14	478674,22	1308305,82
H15	478681,29	1308313,33
H16	478729,43	1308364,51
H17	478786,22	1308402,22
H18	478843,63	1308440,33
H19	478859,41	1308450,80
H20	478940,28	1308504,49
H21	478942,27	1308539,02
H22	478898,98	1308538,55
H23	478863,88	1308539,13
H24	478824,87	1308540,98
H25	478815,86	1308542,56
H26	478791,25	1308546,86
H27	478762,96	1308563,44

H28	478751,43	1308571,72
H29	478743,38	1308576,59
H30	478724,92	1308588,99
H31	478614,90	1308661,64
H32	478608,42	1308664,57
H33	478590,39	1308673,04
H34	478569,14	1308679,25
H35	478546,02	1308645,91
H36	478522,11	1308644,39
H37	478516,05	1308629,92
H38	478515,64	1308630,04
H39	478480,55	1308641,70
H40	478409,63	1308637,19
H41	478342,02	1308602,19
H42	478335,80	1308601,26
H43	478331,57	1308599,97
H44	478259,45	1308581,48
H45	478254,83	1308581,41
H46	478252,57	1308580,03
H47	478252,46	1308581,37
H48	478110,79	1308579,05
H49	478064,70	1308639,41
H50	478061,75	1308643,34
H51	478049,77	1308644,44
H52	478054,74	1308652,65
H53	478045,04	1308665,48
H54	478038,60	1308667,69
H55	478041,17	1308674,47
H56	478019,72	1308724,26
H57	477886,45	1308657,91

H58	477812,04	1308555,99
H59	477788,61	1308522,71
H60	477904,86	1308357,23
H61	477915,44	1308362,23
H62	477922,87	1308359,11
H63	477928,05	1308359,90
H64	477941,18	1308366,33
H65	478001,59	1308398,44
H66	478021,36	1308401,11
H67	478048,79	1308406,49
H68	478073,97	1308412,92
H69	478078,71	1308412,36
H70	478127,70	1308421,98
H71	478160,86	1308408,72
H72	478168,71	1308411,94
H73	478176,65	1308415,12
H74	478190,92	1308410,21
H75	478202,34	1308409,01
H76	478217,14	1308410,34
H77	478232,94	1308402,23
H78	478237,40	1308402,65
H79	478241,21	1308403,73
H80	478248,76	1308408,93
H81	478261,53	1308409,25
H82	478270,62	1308412,92
H83	478278,70	1308420,97
H84	478285,11	1308427,69
H85	478284,12	1308439,80
H86	478280,11	1308442,83
H87	478269,53	1308456,97

H88	478267,86	1308462,01
H89	478270,23	1308468,42
H90	478278,98	1308478,47
H91	478278,99	1308478,48
H92	478280,53	1308480,56
H93	478299,05	1308505,69
H94	478316,58	1308526,16
H95	478327,69	1308536,06
H96	478331,90	1308538,56
H97	478338,62	1308537,37
H98	478341,40	1308536,62
H99	478350,39	1308534,17
H100	478350,40	1308534,16
H101	478355,02	1308531,96
H102	478356,76	1308531,12
H103	478358,94	1308527,75
H104	478362,14	1308526,42
H105	478363,33	1308524,72
H106	478364,82	1308522,37
H107	478364,82	1308518,50
H108	478362,30	1308516,65
H109	478361,75	1308515,94
H110	478360,62	1308514,47
H111	478362,11	1308510,78
H112	478365,97	1308508,06
H113	478366,85	1308508,46
H114	478375,06	1308512,09
H115	478384,15	1308520,48
H116	478396,77	1308523,82
H117	478411,43	1308534,37



H118	478422,53	1308538,73
H119	478438,84	1308541,39
H120	478449,60	1308543,89
H121	478469,30	1308553,77
H122	478493,69	1308568,51
H123	478504,14	1308572,87
H124	478507,84	1308575,89
H125	478506,68	1308579,26
H126	478501,64	1308580,11
H127	478495,91	1308579,95
H128	478494,73	1308580,95
H129	478496,08	1308583,31
H130	478499,45	1308590,20
H131	478500,98	1308592,38
H132	478504,17	1308592,37
H133	478506,36	1308589,85
H134	478507,19	1308585,98
H135	478508,18	1308583,79
H136	478511,04	1308583,29
H137	478513,74	1308581,09
H138	478516,59	1308579,06
H139	478519,97	1308580,07
H140	478530,05	1308585,08
H141	478540,30	1308584,57
H142	478547,71	1308580,19
H143	478552,06	1308577,15
H144	478557,10	1308573,45
H145	478557,25	1308565,71
H146	478550,84	1308557,65
H147	478538,22	1308548,76

H148	478525,60	1308545,60
H149	478513,66	1308540,06
H150	478501,03	1308529,50
H151	478489,41	1308521,12
H152	478471,07	1308512,73
H153	478458,94	1308501,50
H154	478448,32	1308492,77
H155	478443,28	1308490,44
H156	478431,51	1308486,76
H157	478421,60	1308487,45
H158	478417,22	1308490,82
H159	478414,20	1308494,52
H160	478410,34	1308496,55
H161	478405,29	1308496,06
H162	478400,42	1308497,92
H163	478399,20	1308499,58
H164	478396,73	1308502,96
H165	478394,21	1308504,48
H166	478390,01	1308504,00
H167	478387,31	1308499,62
H168	478385,30	1308498,28
H169	478376,88	1308498,47
H170	478373,19	1308497,30
H171	478371,66	1308493,10
H172	478376,37	1308488,88
H173	478381,24	1308487,87
H174	478386,46	1308487,85
H175	478390,14	1308486,18
H176	478392,82	1308481,95
H177	478393,83	1308477,75

H178	478393,32	1308475,73
H179	478390,96	1308475,74
H180	478387,62	1308478,09
H181	478381,38	1308477,78
H182	478373,47	1308475,61
H183	478359,85	1308470,42
H184	478341,16	1308460,03
H185	478330,38	1308446,43
H186	478326,84	1308440,72
H187	478327,67	1308438,03
H188	478336,42	1308439,02
H189	478348,19	1308438,83
H190	478358,78	1308442,00
H191	478368,55	1308442,82
H192	478373,24	1308444,00
H193	478374,44	1308450,72
H194	478375,46	1308458,28
H195	478380,00	1308463,99
H196	478385,73	1308465,65
H197	478390,77	1308463,81
H198	478396,33	1308461,26
H199	478397,15	1308457,40
H200	478393,45	1308451,51
H201	478389,40	1308449,02
H202	478388,72	1308444,14
H203	478395,11	1308443,44
H204	478403,34	1308446,46
H205	478407,40	1308451,16
H206	478409,58	1308457,39
H207	478409,94	1308462,93

H208	478410,45	1308464,04
H209	478411,62	1308466,61
H210	478415,66	1308467,45
H211	478419,02	1308465,60
H212	478419,18	1308460,72
H213	478419,68	1308456,53
H214	478423,37	1308455,17
H215	478427,73	1308454,16
H216	478438,33	1308450,08
H217	478443,70	1308445,54
H218	478449,74	1308444,52
H219	478454,12	1308447,37
H220	478457,33	1308453,25
H221	478460,53	1308454,09
H222	478465,91	1308455,24
H223	478481,23	1308465,31
H224	478487,98	1308470,68
H225	478497,72	1308474,36
H226	478499,79	1308475,65
H227	478504,96	1308478,89
H228	478509,36	1308487,28
H229	478511,10	1308491,46
H230	478514,25	1308499,04
H231	478524,55	1308515,32
H232	478546,09	1308534,12
H233	478567,83	1308558,46
H234	478573,07	1308570,06
H235	478581,15	1308576,60
H236	478593,44	1308590,19
H237	478602,23	1308605,64

H238	478609,97	1308613,03
H239	478625,12	1308616,35
H240	478639,21	1308610,95
H241	478649,96	1308601,34
H242	478654,31	1308592,43
H243	478646,89	1308576,47
H244	478640,13	1308559,99
H245	478636,37	1308538,32
H246	478630,64	1308526,40
H247	478608,92	1308503,40
H248	478594,44	1308495,52
H249	478583,51	1308488,15
H250	478581,80	1308487,08
H251	478580,81	1308486,47
H252	478578,28	1308482,95
H253	478579,31	1308479,59
H254	478579,46	1308479,08
H255	478587,02	1308478,05
H256	478590,19	1308475,86
H257	478590,68	1308468,80
H258	478587,65	1308462,58
H259	478581,42	1308458,06
H260	478573,50	1308453,03
H261	478568,04	1308452,58
H262	478565,45	1308452,37
H263	478557,36	1308454,39
H264	478554,37	1308460,80
H265	478550,51	1308467,70
H266	478545,29	1308471,91
H267	478539,25	1308473,43

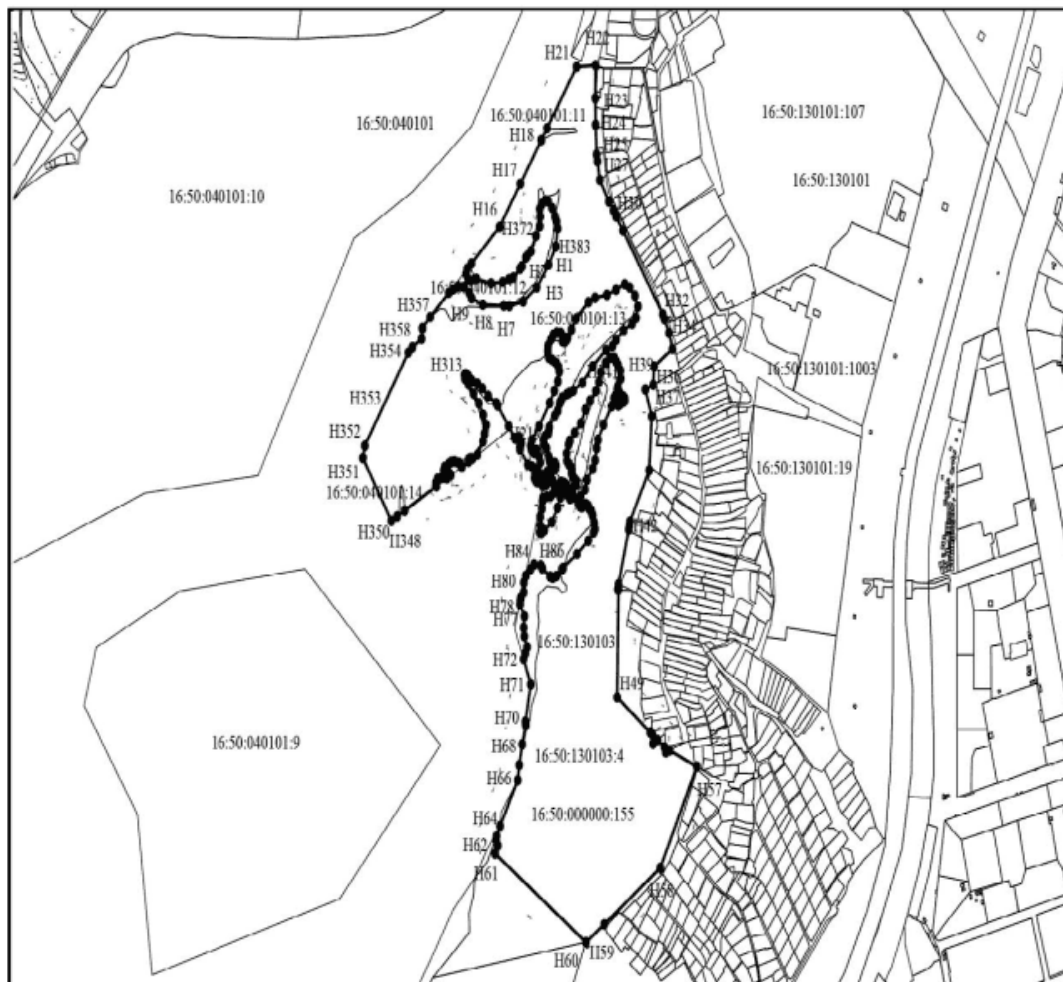
H268	478526,48	1308470,78
H269	478514,02	1308464,57
H270	478497,85	1308456,03
H271	478467,56	1308436,91
H272	478449,04	1308423,67
H273	478441,80	1308421,49
H274	478436,93	1308422,69
H275	478432,40	1308426,57
H276	478431,56	1308429,09
H277	478433,08	1308430,43
H278	478435,43	1308430,44
H279	478436,11	1308432,44
H280	478427,54	1308436,83
H281	478419,81	1308438,87
H282	478408,20	1308435,36
H283	478403,99	1308436,53
H284	478401,98	1308439,22
H285	478397,95	1308438,74
H286	478394,08	1308436,22
H287	478393,92	1308433,03
H288	478395,45	1308430,98
H289	478398,95	1308428,52
H290	478402,30	1308428,97
H291	478408,18	1308430,65
H292	478411,39	1308429,12
H293	478414,40	1308423,41
H294	478416,73	1308416,07
H295	478436,90	1308401,95
H296	478440,08	1308401,84
H297	478444,46	1308404,02

H298	478447,98	1308403,16
H299	478453,02	1308400,97
H300	478452,68	1308398,28
H301	478450,67	1308396,60
H302	478450,99	1308393,24
H303	478467,45	1308381,27
H304	478494,41	1308361,20
H305	478497,33	1308359,02
H306	478507,06	1308344,04
H307	478517,13	1308333,25
H308	478523,34	1308324,33
H309	478527,19	1308314,41
H310	478533,22	1308307,84
H311	478535,90	1308302,96
H312	478534,54	1308300,95
H313	478531,03	1308301,57
H314	478529,68	1308301,80
H315	478522,46	1308308,03
H316	478510,03	1308317,32
H317	478497,27	1308327,08
H318	478481,99	1308335,02
H319	478468,73	1308340,41
H320	478457,12	1308337,42
H321	478447,35	1308334,74
H322	478429,59	1308324,37
H323	478424,48	1308315,26
H324	478425,62	1308312,58
H325	478424,61	1308309,39
H326	478421,75	1308308,22
H327	478420,66	1308308,44

H328	478413,82	1308296,25
H329	478414,66	1308295,46
H330	478418,69	1308291,24
H331	478418,83	1308290,65
H332	478420,68	1308283,00
H333	478420,18	1308277,12
H334	478417,76	1308272,78
H335	478413,44	1308265,02
H336	478409,05	1308263,35
H337	478406,35	1308266,55
H338	478405,03	1308272,61
H339	478403,18	1308275,97
H340	478402,29	1308275,69
H341	478398,68	1308269,26
H342	478399,64	1308263,55
H343	478399,04	1308259,50
H344	478397,93	1308252,11
H345	478392,55	1308249,08
H346	478387,95	1308250,01
H347	478356,00	1308192,26
H348	478348,42	1308178,56
H349	478342,57	1308167,98
H350	478425,05	1308116,22
H351	478425,32	1308116,27
H352	478441,39	1308119,66
H353	478563,80	1308198,58
H354	478571,12	1308206,05
H355	478582,09	1308222,75
H356	478595,54	1308224,25
H357	478596,26	1308224,33



H358	478610,74	1308238,42
H359	478642,66	1308272,27
H360	478647,32	1308280,39
H361	478650,86	1308288,12
H362	478650,56	1308299,04
H363	478642,34	1308309,64
H364	478635,45	1308313,87
H365	478627,09	1308334,23
H366	478625,84	1308372,29
H367	478625,50	1308382,65
H368	478631,25	1308407,52
H369	478649,81	1308432,03
H370	478679,76	1308454,00
H371	478703,67	1308466,90
H372	478727,72	1308470,22
H373	478736,80	1308468,19
H374	478743,01	1308465,33
H375	478754,44	1308460,08
H376	478763,32	1308452,66
H377	478764,32	1308447,79
H378	478759,77	1308441,24
H379	478753,21	1308437,55
H380	478743,12	1308438,40
H381	478730,67	1308437,76
H382	478717,72	1308430,73
H383	478697,69	1308421,68
H1	478691,52	1308414,90



Масштаб 1:11000

Система координат: МСК-16

Условные обозначения:

Н1	- вновь образованная характерная точка;
<b>—</b>	- вновь образованная часть границы земельного участка;
<b>—</b>	- граница кадастрового квартала;
—	- граница учтенного земельного участка;
—	- граница ранее учтенного земельного участка;
—	- граница исходного земельного участка;
16:50:040101	- кадастровый квартал;
16:50:130103	- кадастровый квартал;
16:50:000000:155	- кадастровый номер исходного земельного участка, сохраненного в измененных границах

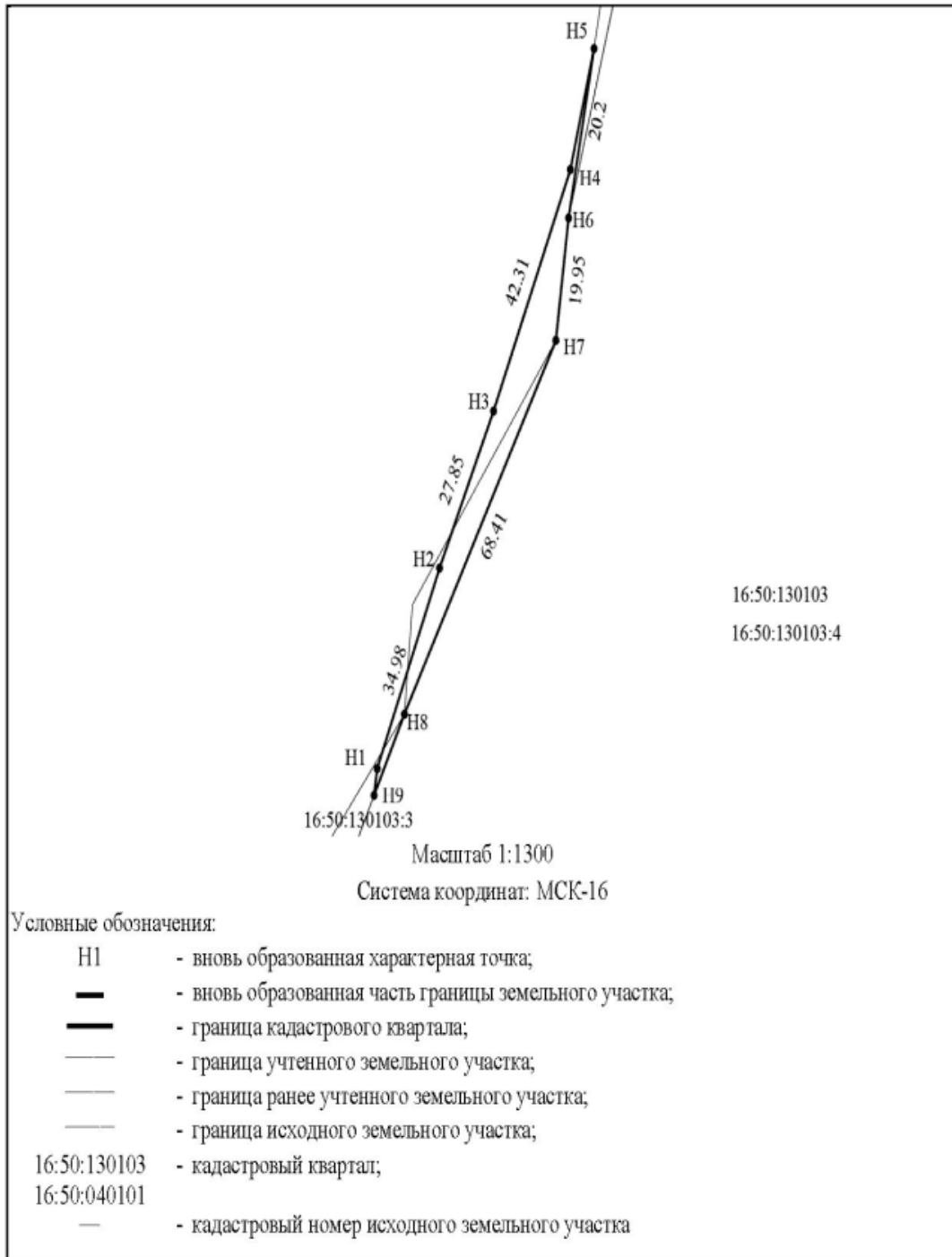
Приложение N 10

Утверждена  
постановлением  
Исполнительного комитета г. Казани  
от 20 февраля 2019 г. N 604

**СХЕМА**

**РАСПОЛОЖЕНИЯ ЗЕМЕЛЬНОГО УЧАСТКА НА КАДАСТРОВОМ ПЛАНЕ  
ТЕРРИТОРИИ**

Условный номер участка ЗУ7 (2)		
Площадь земельного участка 490 кв. м		
Обозначение характерных точек границ	Координаты, м	
	X	Y
1	2	3
H1	477932,39	1308360,56
H2	477964,78	1308373,76
H3	477990,17	1308385,21
H4	478029,21	1308401,49
H5	478048,78	1308406,49
H6	478021,36	1308401,11
H7	478001,59	1308398,44
H8	477941,18	1308366,33
H9	477928,05	1308359,90
H1	477932,39	1308360,56



Приложение N 11

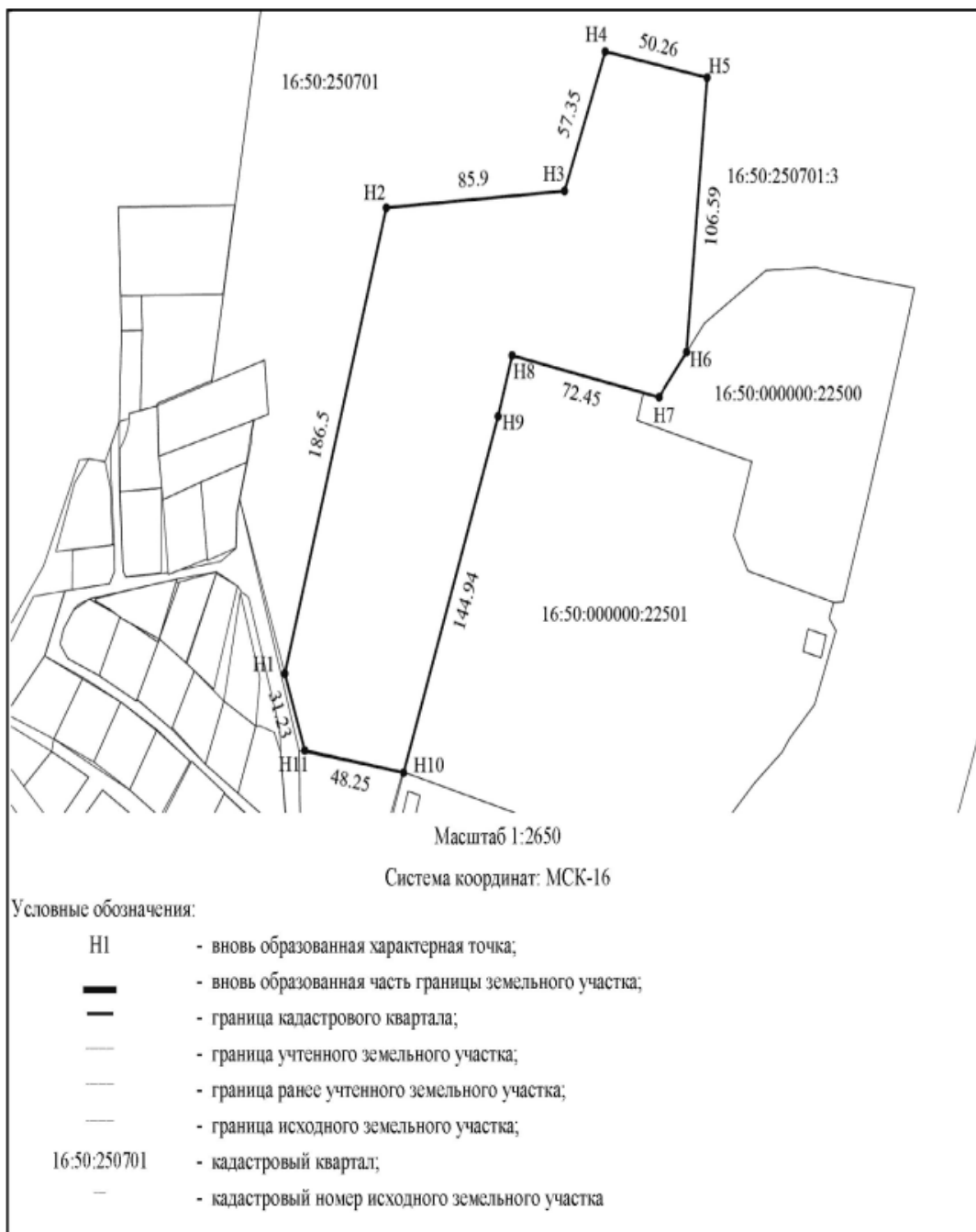
Утверждена  
постановлением  
Исполнительного комитета г. Казани  
от 20 февраля 2019 г. N 604

**СХЕМА  
РАСПОЛОЖЕНИЯ ЗЕМельНОГО УЧАСТКА НА КАДАСТРОВОМ ПЛАНЕ  
ТЕРРИТОРИИ**

Условный номер участка ЗУ8

Площадь земельного участка 24 048 кв. м

Обозначение характерных точек границ	Координаты, м	
	X	Y
1	2	3
H1	483046,02	1310829,01
H2	483226,10	1310877,55
H3	483232,66	1310963,20
H4	483286,60	1310982,67
H5	483276,59	1311031,92
H6	483170,45	1311022,14
H7	483152,97	1311008,73
H8	483169,05	1310938,10
H9	483145,50	1310931,38
H10	483007,81	1310886,11
H11	483016,31	1310838,61
H1	483046,02	1310829,01



Приложение N 12

Утверждена  
постановлением  
Исполнительного комитета г. Казани  
от 20 февраля 2019 г. N 604

**СХЕМА  
РАСПОЛОЖЕНИЯ ЗЕМЕЛЬНОГО УЧАСТКА НА КАДАСТРОВOM ПЛАНЕ  
ТЕРРИТОРИИ**

Условный номер участка ЗУ9
Площадь земельного участка 177 027 кв. м

Обозначение характерных точек границ	Координаты, м	
	X	Y
1	2	3
H1	484050,95	1313690,26
H2	484091,89	1313784,58
H3	484079,29	1313793,15
H4	484077,44	1313807,30
H5	484080,94	1313811,11
H6	484030,24	1313905,25
H7	484017,02	1313895,41
H8	483987,15	1313868,40
H9	483974,71	1313858,81
H10	483893,30	1313827,49
H11	483897,00	1313812,60
H12	483863,90	1313734,01
H13	483655,90	1313504,80
H14	483626,20	1313594,70
H15	483606,39	1313614,90
H16	483563,21	1313686,36
H17	483563,20	1313686,30
H18	483550,19	1313535,20
H19	483452,91	1313546,90
H20	483451,90	1313621,60
H21	483442,10	1313622,40
H22	483438,32	1313622,60
H23	483415,50	1313467,91
H24	483425,00	1313467,90
H25	483425,54	1313485,17
H26	483431,50	1313485,30
H27	483432,68	1313478,95

H28	483435,19	1313474,05
H29	483439,55	1313471,00
H30	483447,75	1313470,60
H31	483454,50	1313472,05
H32	483460,19	1313475,88
H33	483469,60	1313484,86
H34	483477,28	1313492,53
H35	483483,63	1313496,36
H36	483511,82	1313507,57
H37	483546,23	1313517,06
H38	483553,64	1313516,25
H39	483560,78	1313513,73
H40	483566,99	1313508,70
H41	483582,04	1313480,24
H42	483585,74	1313475,74
H43	483604,52	1313467,25
H44	483630,41	1313456,60
H45	483651,46	1313446,36
H46	483665,33	1313451,92
H47	483681,75	1313461,96
H48	483691,45	1313469,59
H49	483724,16	1313496,02
H50	483746,87	1313513,59
H51	483750,31	1313520,99
H52	483754,55	1313527,87
H53	483798,24	1313557,19
H54	483812,17	1313469,59
H55	483702,28	1313390,87
H56	483709,15	1313380,28



H57	483708,08	1313367,84
H58	483704,01	1313354,79
H59	483691,66	1313349,22
H60	483692,27	1313348,06
H61	483686,34	1313343,73
H62	483684,84	1313346,14
H63	483660,81	1313335,30
H64	483644,39	1313335,30
H65	483639,02	1313332,81
H66	483635,78	1313324,40
H67	483690,46	1313300,45
H68	483674,81	1313262,90
H69	483631,58	1313281,19
H70	483593,38	1313337,59
H71	483589,21	1313353,60
H72	483561,31	1313372,10
H73	483532,61	1313392,30
H74	483504,59	1313415,90
H75	483492,07	1313414,03
H76	483500,50	1313404,18
H77	483485,88	1313392,45
H78	483480,11	1313391,18
H79	483442,43	1313402,26
H80	483437,50	1313404,52
H81	483435,89	1313405,63
H82	483432,30	1313405,09
H83	483422,71	1313401,90
H84	483411,89	1313398,90
H85	483401,60	1313388,60
H86	483401,47	1313384,41

H87	483403,53	1313382,24
H88	483401,26	1313379,39
H89	483401,18	1313377,42
H90	483403,10	1313375,44
H91	483403,05	1313375,39
H92	483403,06	1313375,37
H93	483405,88	1313372,70
H94	483404,06	1313370,44
H95	483522,45	1313267,84
H96	483525,70	1313266,60
H97	483564,91	1313235,60
H98	483564,91	1313228,61
H99	483563,60	1313228,09
H100	483566,08	1313226,29
H101	483560,49	1313220,00
H102	483585,16	1313210,76
H103	483604,07	1313201,10
H104	483616,64	1313190,98
H105	483629,42	1313185,14
H106	483639,50	1313179,57
H107	483647,33	1313174,67
H108	483647,65	1313175,37
H109	483662,81	1313168,48
H110	483663,83	1313168,00
H111	483665,07	1313170,87
H112	483669,22	1313216,58
H113	483669,27	1313216,61
H114	483695,97	1313198,36
H115	483716,10	1313196,15
H116	483731,46	1313195,68

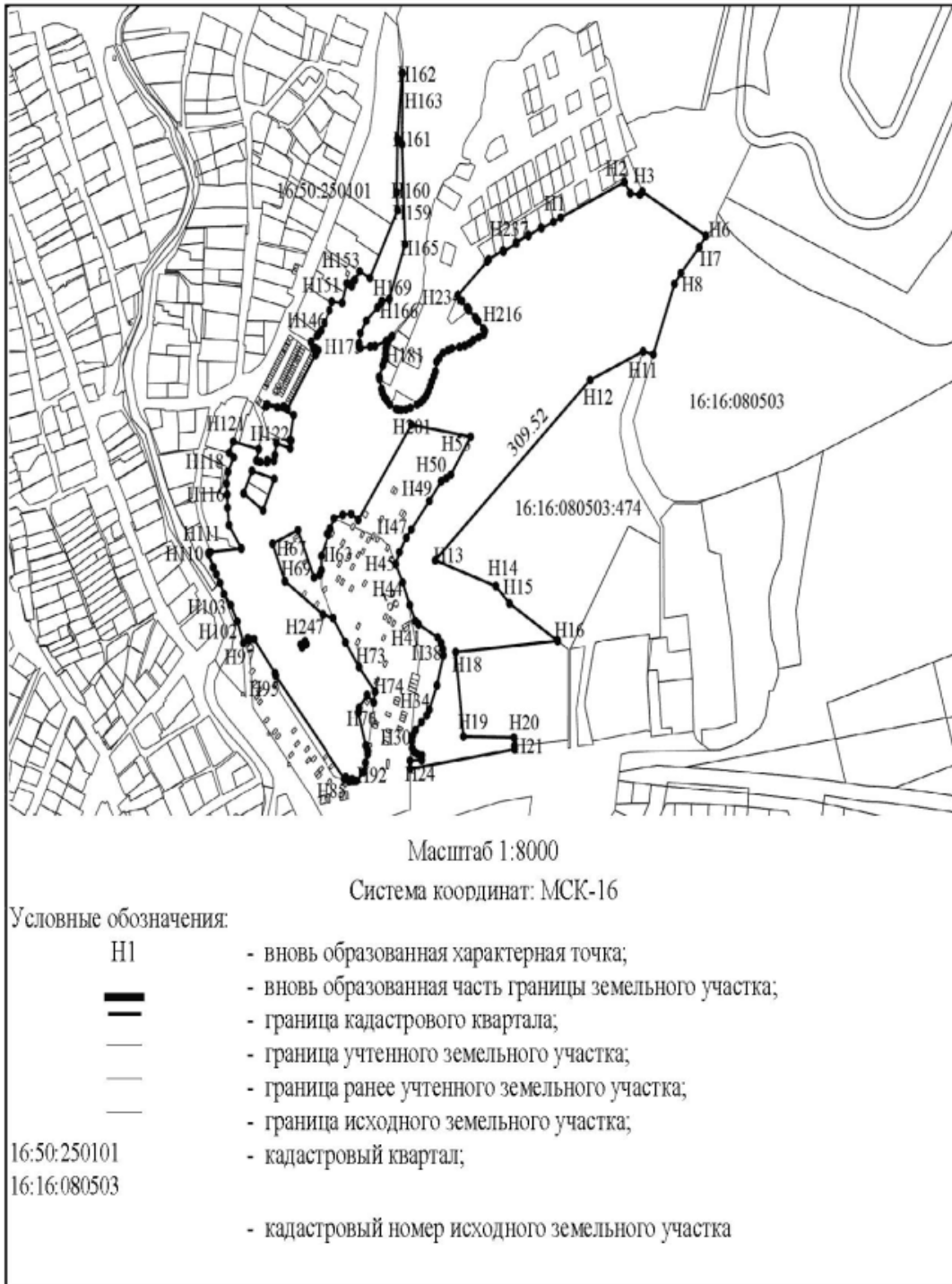
H117	483744,01	1313194,57
H118	483757,51	1313196,95
H119	483774,30	1313205,24
H120	483779,31	1313198,47
H121	483792,47	1313204,63
H122	483783,77	1313242,34
H123	483770,55	1313238,90
H124	483769,00	1313244,50
H125	483768,33	1313254,38
H126	483770,83	1313255,02
H127	483770,31	1313264,70
H128	483776,79	1313266,12
H129	483790,82	1313268,45
H130	483784,55	1313288,81
H131	483793,86	1313290,29
H132	483794,42	1313288,55
H133	483822,97	1313293,88
H134	483831,88	1313269,95
H135	483833,52	1313253,61
H136	483833,65	1313253,44
H137	483835,58	1313254,71
H138	483832,76	1313278,69
H139	483829,71	1313284,65
H140	483892,59	1313325,89
H141	483892,21	1313326,48
H142	483897,88	1313330,21
H143	483900,23	1313326,37
H144	483900,53	1313322,99
H145	483907,51	1313319,65
H146	483914,02	1313328,16

H147	483916,59	1313330,69
H148	483920,58	1313334,53
H149	483929,24	1313340,04
H150	483943,65	1313347,41
H151	483953,74	1313351,27
H152	483952,49	1313366,79
H153	483974,90	1313373,54
H154	483974,21	1313376,42
H155	483971,75	1313380,93
H156	483978,80	1313385,55
H157	483988,72	1313392,69
H158	483981,00	1313407,87
H159	484059,44	1313448,81
H160	484079,69	1313447,40
H161	484141,63	1313448,47
H162	484217,17	1313454,97
H163	484217,22	1313456,09
H164	484135,33	1313455,20
H165	484020,03	1313459,88
H166	483957,24	1313436,60
H167	483954,14	1313425,63
H168	483954,11	1313425,61
H169	483954,08	1313425,52
H170	483952,90	1313424,90
H171	483947,20	1313419,11
H172	483931,92	1313402,60
H173	483917,43	1313393,60
H174	483905,94	1313391,84
H175	483901,41	1313391,90
H176	483900,20	1313393,59

H177	483902,19	1313408,35
H178	483902,68	1313415,36
H179	483908,50	1313431,90
H180	483914,33	1313440,88
H181	483912,77	1313439,55
H182	483908,66	1313435,10
H183	483906,10	1313433,22
H184	483903,20	1313432,22
H185	483899,75	1313431,33
H186	483893,64	1313430,89
H187	483885,96	1313429,23
H188	483880,18	1313427,02
H189	483867,39	1313421,80
H190	483864,83	1313422,14
H191	483853,16	1313425,16
H192	483848,60	1313426,61
H193	483844,27	1313429,17
H194	483842,38	1313430,84
H195	483840,38	1313432,84
H196	483835,41	1313437,46
H197	483830,16	1313446,75
H198	483829,61	1313450,09
H199	483829,38	1313454,28
H200	483829,73	1313461,32
H201	483831,41	1313467,86
H202	483835,42	1313477,88
H203	483837,88	1313482,77
H204	483841,33	1313487,44
H205	483845,78	1313491,55
H206	483850,90	1313494,54

H207	483856,68	1313497,32
H208	483862,02	1313499,54
H209	483867,92	1313502,64
H210	483873,26	1313504,97
H211	483884,60	1313506,63
H212	483888,83	1313510,51
H213	483894,96	1313515,96
H214	483898,19	1313523,96
H215	483900,08	1313529,41
H216	483901,88	1313540,52
H217	483903,22	1313548,42
H218	483906,01	1313555,75
H219	483909,57	1313560,75
H220	483913,03	1313569,09
H221	483916,26	1313576,53
H222	483920,49	1313577,98
H223	483922,71	1313575,86
H224	483931,60	1313568,07
H225	483933,71	1313565,73
H226	483936,26	1313563,73
H227	483943,87	1313554,39
H228	483944,32	1313553,84
H229	483944,94	1313554,63
H230	483947,30	1313552,80
H231	483946,70	1313552,04
H232	483946,86	1313551,76
H233	483954,78	1313544,14
H234	483961,07	1313537,85
H235	484000,21	1313581,30
H236	484002,91	1313583,80

H237	484013,28	1313605,10
H238	484011,66	1313605,43
H239	484020,98	1313624,46
H240	484022,40	1313624,22
H241	484030,67	1313642,27
H242	484029,93	1313642,42
H243	484039,55	1313661,34
H244	484038,43	1313661,62
H245	484045,93	1313679,55
H246	483558,79	1313304,90
H247	483555,59	1313306,71
H248	483559,09	1313312,90
H249	483562,20	1313311,11
H250	483732,74	1313219,99
H251	483713,20	1313248,80
H252	483749,53	1313265,37
H253	483758,62	1313232,38
H1	484050,95	1313690,26



Приложение N 13

Утверждена  
постановлением  
Исполнительного комитета г. Казани  
от 20 февраля 2019 г. N 604

**СХЕМА  
РАСПОЛОЖЕНИЯ ЗЕМЕЛЬНОГО УЧАСТКА НА КАДАСТРОВЫМ ПЛАНЕ  
ТЕРРИТОРИИ**

Условный номер участка ЗУ10



## Площадь земельного участка 424 383 кв. м

Обозначение характерных точек границ	Координаты, м	
	X	Y
1	2	3
H1	465098,07	1303076,94
H2	465092,75	1303068,77
H3	465090,31	1303058,92
H4	465090,16	1303057,51
H5	465119,50	1303037,25
H6	465138,84	1303023,31
H7	465152,11	1303012,95
H8	465161,41	1303017,59
H9	465168,97	1303028,44
H10	465179,95	1303021,98
H11	465174,43	1303010,40
H12	465161,80	1302988,73
H13	465155,19	1302978,21
H14	465148,68	1302967,52
H15	465142,06	1302956,44
H16	465134,19	1302947,03
H17	465127,52	1302936,86
H18	465121,82	1302926,99
H19	465115,44	1302916,83
H20	465108,60	1302907,10
H21	465101,97	1302896,92
H22	465097,44	1302889,62
H23	465094,83	1302885,76
H24	465088,06	1302875,82
H25	465081,20	1302865,75
H26	465074,66	1302855,72

H27	465067,51	1302845,31
H28	465060,95	1302836,29
H29	465060,20	1302834,94
H30	465052,78	1302824,01
H31	465046,00	1302814,05
H32	465038,93	1302803,49
H33	465031,13	1302791,85
H34	465022,57	1302779,07
H35	465021,36	1302779,71
H36	465020,87	1302778,94
H37	465016,54	1302781,08
H38	464950,86	1302677,11
H39	464939,20	1302684,37
H40	464841,67	1302536,80
H41	464836,52	1302527,35
H42	464834,35	1302527,46
H43	464831,09	1302522,55
H44	464844,77	1302505,54
H45	464875,05	1302483,50
H46	464893,04	1302475,79
H47	464917,04	1302479,66
H48	464978,07	1302508,39
H49	465044,30	1302531,33
H50	465115,13	1302565,24
H51	465146,16	1302587,21
H52	465187,18	1302609,16
H53	465246,21	1302636,10
H54	465271,53	1302657,07
H55	465299,26	1302681,84

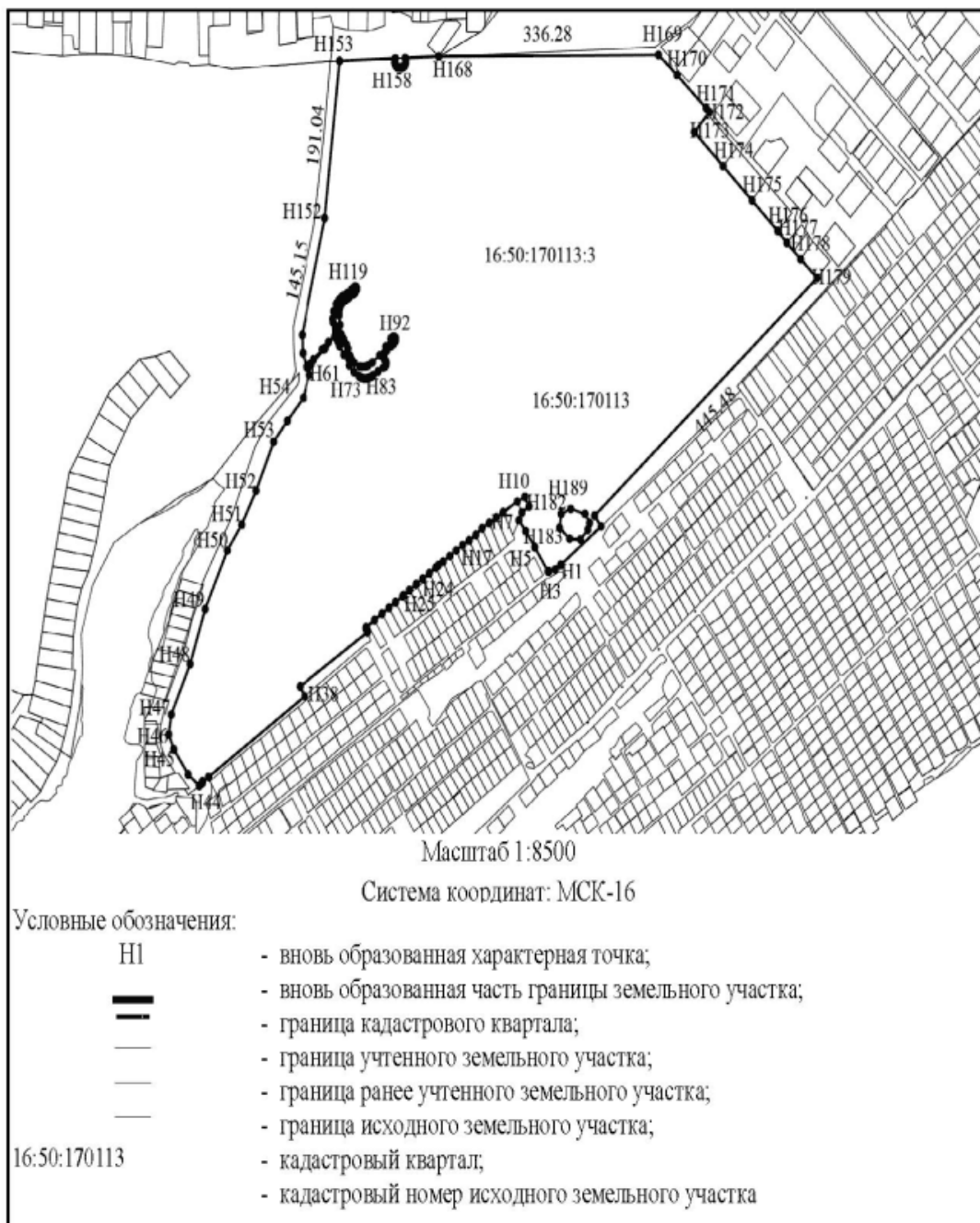
H56	465326,67	1302690,51
H57	465335,50	1302687,34
H58	465336,72	1302690,41
H59	465339,00	1302693,71
H60	465357,70	1302714,07
H61	465359,23	1302715,71
H62	465359,50	1302715,99
H63	465373,59	1302730,76
H64	465374,10	1302732,03
H65	465374,10	1302733,04
H66	465373,59	1302733,80
H67	465371,82	1302734,06
H68	465367,76	1302735,09
H69	465361,91	1302737,88
H70	465351,50	1302744,64
H71	465338,57	1302752,89
H72	465330,44	1302760,27
H73	465325,37	1302767,89
H74	465323,85	1302770,94
H75	465322,84	1302775,77
H76	465322,84	1302778,31
H77	465323,36	1302781,86
H78	465324,88	1302786,69
H79	465326,17	1302789,27
H80	465331,25	1302796,85
H81	465335,82	1302804,97
H82	465336,85	1302807,25
H83	465338,88	1302809,03
H84	465340,66	1302809,28
H85	465342,44	1302809,27

H86	465343,71	1302808,76
H87	465345,23	1302807,24
H88	465346,49	1302806,22
H89	465349,03	1302805,46
H90	465351,82	1302806,21
H91	465356,41	1302810,28
H92	465362,00	1302817,39
H93	465364,29	1302820,68
H94	465368,10	1302823,48
H95	465370,39	1302823,72
H96	465372,16	1302823,47
H97	465372,93	1302822,70
H98	465373,18	1302821,43
H99	465373,18	1302819,66
H100	465371,15	1302816,61
H101	465361,23	1302808,74
H102	465350,81	1302799,36
H103	465342,15	1302788,44
H104	465338,34	1302781,34
H105	465337,06	1302777,28
H106	465336,81	1302772,96
H107	465337,05	1302769,40
H108	465341,50	1302760,61
H109	465345,93	1302756,19
H110	465350,50	1302753,65
H111	465358,88	1302750,84
H112	465363,19	1302748,80
H113	465369,80	1302744,47
H114	465375,63	1302740,92
H115	465387,27	1302738,62

H116	465398,73	1302737,33
H117	465402,81	1302737,08
H118	465407,38	1302738,08
H119	465411,70	1302740,11
H120	465415,00	1302743,15
H121	465417,30	1302746,96
H122	465419,85	1302752,04
H123	465423,91	1302758,39
H124	465426,46	1302761,68
H125	465429,51	1302763,72
H126	465431,03	1302764,22
H127	465432,30	1302764,22
H128	465433,06	1302763,45
H129	465433,32	1302761,94
H130	465433,05	1302760,41
H131	465430,18	1302756,36
H132	465425,68	1302749,75
H133	465422,88	1302743,91
H134	465420,80	1302741,14
H135	465417,79	1302737,06
H136	465412,45	1302732,75
H137	465403,81	1302728,95
H138	465394,92	1302727,43
H139	465390,61	1302727,94
H140	465382,73	1302731,76
H141	465379,68	1302732,52
H142	465377,65	1302732,52
H143	465376,38	1302731,77
H144	465366,64	1302720,88
H145	465357,81	1302711,30

H146	465345,53	1302697,96
H147	465339,26	1302691,43
H148	465337,73	1302688,89
H149	465337,09	1302686,77
H150	465353,26	1302680,97
H151	465375,26	1302679,96
H152	465516,12	1302714,98
H153	465705,81	1302737,67
H154	465709,00	1302823,11
H155	465706,94	1302822,33
H156	465703,89	1302822,09
H157	465701,86	1302822,85
H158	465700,08	1302823,87
H159	465698,31	1302826,41
H160	465698,06	1302830,42
H161	465698,06	1302833,02
H162	465699,08	1302836,06
H163	465700,61	1302837,84
H164	465703,15	1302838,86
H165	465706,20	1302838,86
H166	465708,48	1302838,59
H167	465709,56	1302838,14
H168	465711,50	1302889,79
H169	465713,65	1303226,06
H170	465689,38	1303254,65
H171	465649,53	1303298,92
H172	465644,86	1303304,28
НПЗ	465620,67	1303281,01
H174	465579,43	1303325,35
H175	465538,29	1303369,49

H176	465501,43	1303408,91
H177	465487,01	1303422,99
H178	465467,28	1303444,07
H179	465444,74	1303469,35
H180	465157,57	1303128,79
H181	465144,69	1303138,89
H182	465159,70	1303077,69
H183	465142,69	1303075,22
H184	465129,71	1303090,63
H185	465128,73	1303107,23
H186	465140,74	1303118,50
H187	465148,74	1303121,21
H188	465159,74	1303114,19
H189	465165,71	1303092,19
H1	465098,07	1303076,94



Приложение N 14

Утверждена  
постановлением  
Исполнительного комитета г. Казани  
от 20 февраля 2019 г. N 604

**СХЕМА  
РАСПОЛОЖЕНИЯ ЗЕМЕЛЬНОГО УЧАСТКА НА КАДАСТРОВИМ ПЛАНЕ  
ТЕРРИТОРИИ**

Условный номер участка ЗУ11	
Площадь земельного участка 150 876 кв. м	
Обозначение	Координаты, м

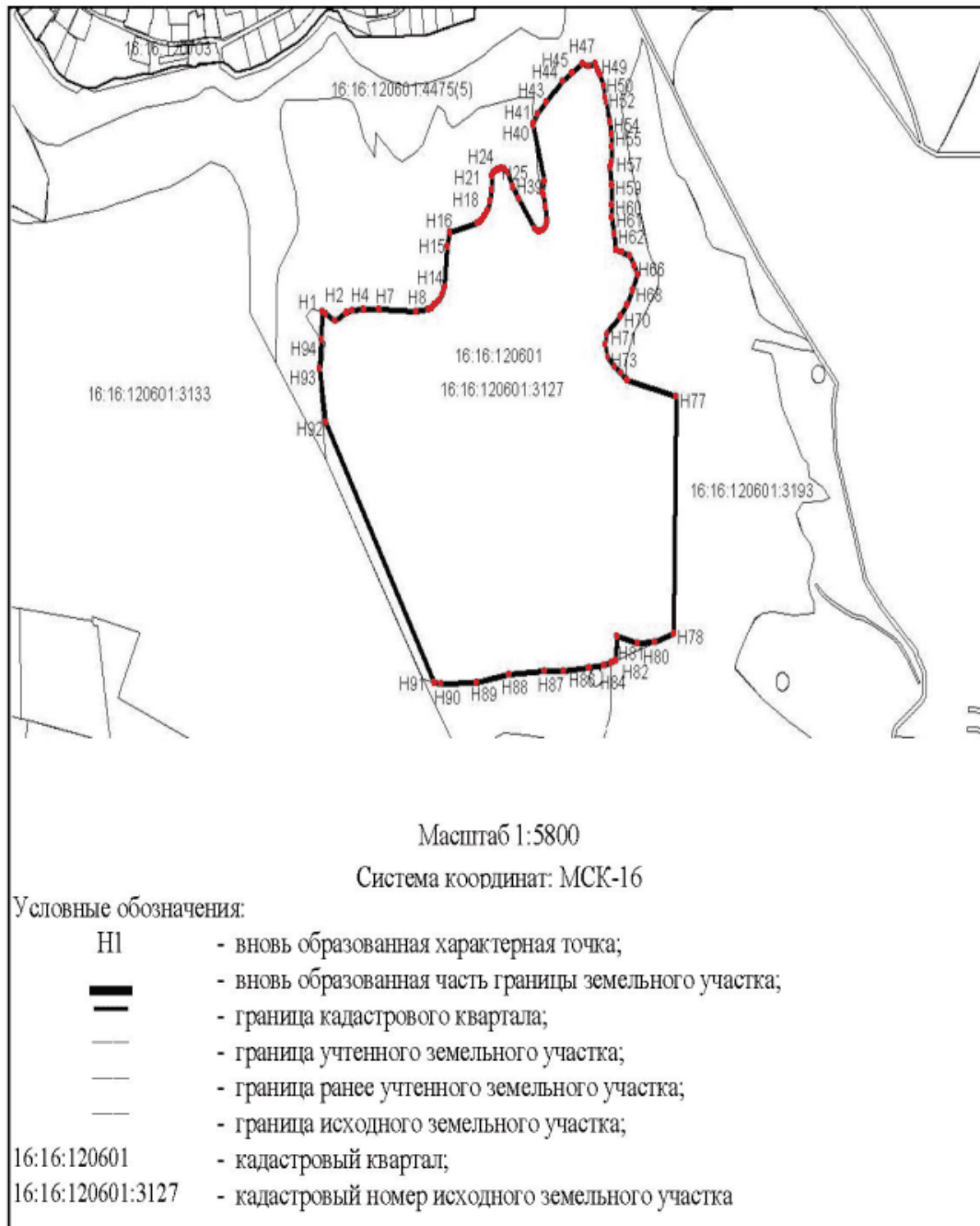


характерных точек границ	X	Y
1	2	3
H1	481444,13	1316453,69
H2	481442,80	1316458,30
H3	481435,70	1316469,00
H4	481444,00	1316483,50
H5	481445,20	1316490,50
H6	481446,50	1316504,50
H7	481446,50	1316523,50
H8	481445,20	1316569,30
H9	481447,00	1316583,30
H10	481448,40	1316587,80
H11	481451,10	1316591,50
H12	481454,80	1316596,50
H13	481459,70	1316601,00
H14	481466,80	1316604,30
H15	481504,30	1316606,80
H16	481516,40	1316610,00
H17	481525,70	1316644,30
H18	481527,40	1316648,00
H19	481531,10	1316652,50
H20	481537,20	1316657,00
H21	481545,50	1316660,00
H22	481555,80	1316661,50
H23	481568,60	1316661,50
H24	481572,30	1316664,50
H25	481574,00	1316668,50
H26	481575,50	1316672,30
H27	481575,50	1316676,80

H28	481571,00	1316681,80
H29	481558,30	1316687,50
H30	481547,50	1316694,50
H31	481519,60	1316714,80
H32	481518,30	1316719,30
H33	481518,80	1316724,30
H34	481523,20	1316728,80
H35	481527,90	1316729,30
H36	481540,60	1316728,10
H37	481550,40	1316725,50
H38	481554,09	1316723,86
H39	481563,03	1316726,14
H40	481614,63	1316713,15
H41	481616,38	1316712,93
H42	481624,30	1316718,50
H43	481635,80	1316728,80
H44	481654,40	1316748,60
H45	481661,80	1316760,60
H46	481670,10	1316773,30
H47	481668,20	1316780,30
H48	481670,90	1316788,60
H49	481664,56	1316792,12
H50	481661,00	1316794,10
H51	481649,80	1316799,30
H52	481640,20	1316801,10
H53	481635,56	1316802,42
H54	481617,40	1316807,60
H55	481605,40	1316810,00
H56	481595,10	1316810,00
H57	481581,80	1316810,50

H58	481576,00	1316808,00
H59	481560,70	1316810,00
H60	481542,58	1316810,30
H61	481531,10	1316810,50
H62	481516,40	1316813,30
H63	481500,70	1316815,00
H64	481499,20	1316823,30
H65	481496,00	1316832,30
H66	481486,90	1316838,00
H67	481478,40	1316842,30
H68	481463,60	1316835,60
H69	481451,60	1316829,80
H70	481440,30	1316820,80
H71	481424,40	1316804,30
H72	481415,30	1316802,30
H73	481404,10	1316805,00
H74	481395,00	1316813,80
H75	481388,80	1316821,60
H76	481383,00	1316829,00
H77	481367,45	1316889,53
H78	481152,09	1316886,62
H79	481144,17	1316864,05
H80	481143,50	1316841,91
H81	481149,64	1316816,58
H82	481127,25	1316815,85
H83	481125,20	1316810,00
H84	481123,30	1316799,80
H85	481120,80	1316781,60
H86	481117,60	1316749,80
H87	481117,60	1316726,80

H88	481114,90	1316683,10
H89	481107,60	1316643,50
H90	481105,60	1316600,50
H91	481107,33	1316591,44
H92	481344,45	1316458,08
H93	481392,41	1316450,69
H94	481419,25	1316452,25
H1	481444,13	1316453,69

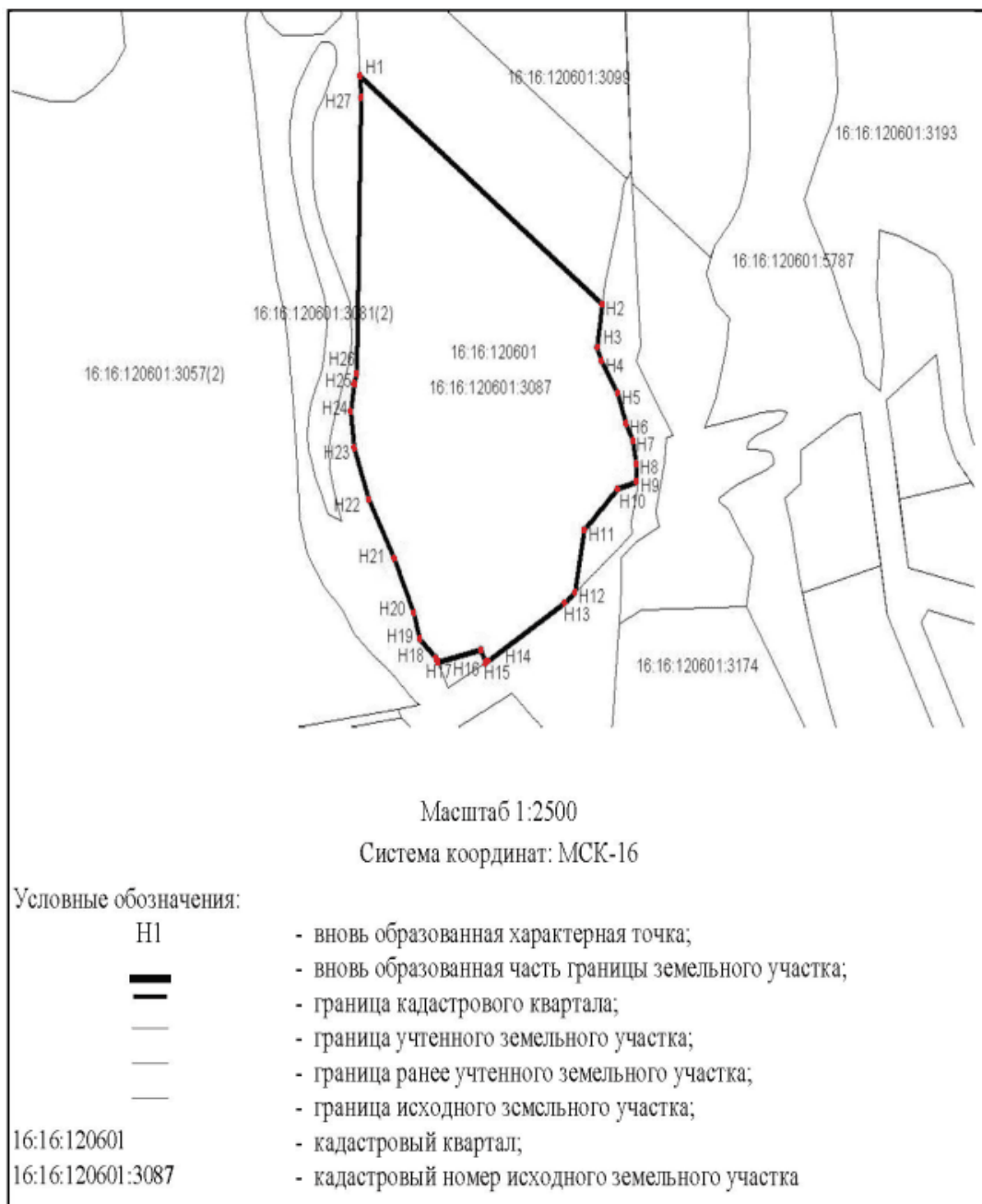


Утверждена  
 постановлением  
 Исполнительного комитета г. Казани  
 от 20 февраля 2019 г. N 604

**СХЕМА  
 РАСПОЛОЖЕНИЯ ЗЕМЕЛЬНОГО УЧАСТКА НА КАДАСТРОВОМ ПЛАНЕ  
 ТЕРРИТОРИИ**

Условный номер участка ЗУ12		
Площадь земельного участка 24 367 кв. м		
Обозначение характерных точек границ	Координаты, м	
	X	Y
1	2	3
H1	480807,50	1316667,16
H2	480712,13	1316802,45
H3	480694,10	1316799,80
H4	480688,30	1316802,30
H5	480675,00	1316811,30
H6	480662,30	1316815,80
H7	480655,40	1316819,60
H8	480645,80	1316821,60
H9	480638,01	1316821,89
H10	480635,00	1316811,48
H11	480617,90	1316792,87
H12	480592,03	1316787,41
H13	480587,70	1316781,65
H14	480562,95	1316739,15
H15	480562,14	1316737,42
H16	480567,90	1316735,23
H17	480562,65	1316710,92
H18	480564,70	1316709,80
H19	480572,00	1316700,80

H20	480583,10	1316697,50
H21	480605,90	1316686,30
H22	480630,60	1316672,30
H23	480652,00	1316664,00
H24	480667,40	1316662,00
H25	480678,70	1316664,00
H26	480683,30	1316665,30
H27	480798,40	1316667,80
H1	480807,50	1316667,16



Приложение N 16

Утверждена  
 постановлением  
 Исполнительного комитета г. Казани  
 от 20 февраля 2019 г. N 604

**СХЕМА  
 РАСПОЛОЖЕНИЯ ЗЕМЕЛЬНОГО УЧАСТКА НА КАДАСТРОВОМ ПЛАНЕ  
 ТЕРРИТОРИИ**

Условный номер участка ЗУ13		
Площадь земельного участка 7106 кв. м		
Обозначение характерных точек границ	Координаты, м	
	X	Y
1	2	3
H1	470239,25	1311949,95
H2	470247,70	1311981,27
H3	470200,19	1312058,10
H4	470181,32	1312105,33
H5	470176,78	1312116,65
H6	470168,52	1312137,28
H7	470141,46	1312191,32
H8	470072,65	1312336,59
H9	470049,21	1312341,27
H1	470239,25	1311949,95
H10	470142,36	1312170,57
H11	470138,15	1312168,61
H12	470130,59	1312184,04
H13	470134,94	1312185,86
H10	470142,36	1312170,57
H14	470179,43	1312099,11
H15	470176,50	1312097,89
H16	470173,70	1312102,80

H17	470176,49	1312104,16
H14	470179,43	1312099,11

