**МИНИСТЕРСТВО ПРИРОДНЫХ РЕСУРСОВ,
ЛЕСНОГО ХОЗЯЙСТВА И ЭКОЛОГИИ ПЕРМСКОГО КРАЯ**

**ПРИКАЗ
от 16 января 2017 г. N СЭД-30-01-02-31**

ОБ УТВЕРЖДЕНИИ ПОЛОЖЕНИЙ ОБ ОСОБО ОХРАНЯЕМЫХ ПРИРОДНЫХ ТЕРРИТОРИЯХ РЕГИОНАЛЬНОГО ЗНАЧЕНИЯ КУНГУРСКОГО МУНИЦИПАЛЬНОГО РАЙОНА ПЕРМСКОГО КРАЯ

В соответствии с Положением о Министерстве природных ресурсов, лесного хозяйства и экологии Пермского края, утвержденным Постановлением Правительства Пермского края от 3 сентября 2012 г. N 756-п, во исполнение п. 9 ст. 12 Закона Пермского края от 4 декабря 2015 г. N 565-ПК "Об особо охраняемых природных территориях Пермского края" приказываю:

1. Утвердить прилагаемые к настоящему Приказу положения об особо охраняемых природных территориях Кунгурского муниципального района Пермского края:

1.1. геологический природный резерват "Байдарашки";

1.2. геологический памятник природы "Большая Мечкинская пещера";

1.3. геологический памятник природы "Закурьинская пещера";

1.4. геологический памятник природы "Зуятская пещера";

1.5. историко-природный комплекс "Ледяная гора и Кунгурская ледяная пещера";

1.6. ландшафтный памятник природы "Пермско-Сергинская карстовая каменистая степь";

1.7. охраняемый ландшафт "Спасская и Подкаменная горы";

1.8. ботанический природный резерват "Черниковский бор".

2. Организационно-аналитическому отделу управления правового, организационно-аналитического обеспечения и кадров Министерства природных ресурсов, лесного хозяйства и экологии Пермского края организовать размещение настоящего Приказа на официальном сайте Министерства в информационно-телекоммуникационной сети "Интернет" (www.priroda.permkrai.ru), опубликование настоящего Приказа в Бюллетене правовых актов губернатора Пермского края, Правительства Пермского края, исполнительных органов государственной власти Пермского края.

3. Признать утратившим силу положение об охраняемом ландшафте "Спасская и Подкаменная горы", утвержденное в соответствии с Приказом Министерства природных ресурсов Пермского края от 4 февраля 2010 г. N СЭД-30-01-03-23 "Об утверждении Правил оформления положений об охраняемых ландшафтах регионального значения".

4. Настоящий Приказ вступает в силу через 10 дней после дня его официального опубликования.

5. Контроль за исполнением настоящего Приказа оставляю за собой.

Министр
К.М.ЧЕРЕМУШКИН

УТВЕРЖДЕНО
Приказом
Министерства природных
ресурсов, лесного хозяйства
и экологии Пермского края
от 16.01.2017 N СЭД-30-01-02-31

ПОЛОЖЕНИЕ
О ГЕОЛОГИЧЕСКОМ ПРИРОДНОМ РЕЗЕРВАТЕ "БАЙДАРАШКИ"

I. ОБЩИЕ ПОЛОЖЕНИЯ

1.1. Настоящее Положение разработано в соответствии с требованиями Закона Пермского края от 4 декабря 2015 г. N 565-ПК "Об особо охраняемых природных территориях Пермского края".

1.2. Геологический природный резерват "Байдарашки" создан в соответствии с решением исполнительного комитета Пермского областного Совета народных депутатов от 28 апреля 1981 г. N 81, переутвержден Постановлением Правительства Пермского края от 28 марта 2008 г. N 64-п "Об особо охраняемых природных территориях регионального значения Пермского края, за исключением биологических охотничьих заказников".

1.3. Природный резерват имеет профиль геологического.

1.4. Геологический природный резерват образован без ограничения срока действия.

1.5. Государственное управление в области организации и функционирования природного резервата, в том числе контроль за соблюдением установленного режима особой охраны, осуществляется Министерством природных ресурсов, лесного хозяйства и экологии Пермского края.

1.6. Охрана природного резервата, в том числе расположенных на территории природного резервата природных комплексов и их компонентов, осуществляется в соответствии с порядком, установленным Правительством Пермского края.

1.7. Природный резерват занимает площадь 125 га и расположен на территории Кунгурского муниципального района Пермского края в окрестностях г. Кунгура.

1.8. Границы: в границах квартала 7 Кунгурского лесничества Кунгурского лесхоза.

1.9. Территория, занятая природным резерватом, является особо охраняемой природной территорией регионального значения и образована без изъятия у пользователей, владельцев и собственников земельных участков, расположенных в границах территории природного резервата.

В границы особо охраняемой природной территории входят земли лесного фонда, земли населенных пунктов.

II. ЦЕЛЬ СОЗДАНИЯ ПРИРОДНОГО РЕЗЕРВАТА

2.1. Целью создания особо охраняемой природной территории является охрана типичных для природных объектов участков естественных экологических систем, природных ландшафтов, ценных в научном, культурном и эстетическом отношениях.

2.2. Целью создания особо охраняемой природной территории является сохранение сосновых посадок на типичных почвах, характерных для южной тайги.

III. ХАРАКТЕРИСТИКА ПРИРОДНЫХ КОМПЛЕКСОВ И ОБЪЕКТОВ ПРИРОДНОГО РЕЗЕРВАТА

3.1. В пределах природного резервата расположены базовые экосистемы сосновых лесов.

3.2. Охраняемая территория расположена на западе Пермского края, между Верхнекамской и Оханской возвышенностями Русской равнины.

3.3. Почвенный покров представлен дерново-подзолистыми легкосуглинистыми почвами.

3.4. Доминируют сосновые насаждения кисличники и зеленомошники.

Посадки сосны лесной (Pinus sylvestris) и ели сибирской (Picea obovata). Кустарниковый ярус с преобладанием малины обыкновенной (Rubus idaeus). Травянисто-кустарничковый ярус сформирован в основном лесными, антропофитными и темнохвойными видами, с доминированием кислицы обыкновенной

(Oxalis acetosella)

Посадки сосны лесной (Pinus sylvestris). В древесном ярусе помимо основной породы встречаются лиственница сибирская (Larix sibirica) и береза повислая (Betula pendula). Доминантом кустарникового яруса является лесной вид - рябина обыкновенная (Sorbus aucuparia). Среди трав преобладает подмаренник северный (Galium boreale).

Березняк разнотравный. Древесный ярус сформирован березой повислой (Betula pendula). В подросте представлено возобновление основной лесообразующей породы и сосны лесной (Pinus sylvestris). В подлеске встречается рябина обыкновенная (Sorbus aucuparia). Доминантом травянисто-кустарничкового яруса является луговой вид - клевер средний (Trifolium medium). Синантропные виды растений представлены в фитоценозе щавелем конским (Rumex confertus), лютиком многоцветковым (Ranunculus polyanthemos), одуванчиком лекарственным (Taraxacum officinale).

3.5. На территории природного резервата виды растительного и животного мира, охраняемые в Пермском крае, не выявлены.

3.6. Экосистемы природного резервата находятся в динамическом равновесии.

3.7. Особая научная, эстетическая, природоохранная ценность особо охраняемой природной территории, в целях охраны которых она создана, обусловлена необходимостью охраны лесных культур 1958-1970 гг. на типичных почвах, характерных для южной тайги.

IV. РЕЖИМ ОСОБОЙ ОХРАНЫ ПРИРОДНОГО РЕЗЕРВАТА

4.1. Зонирование природного резервата отсутствует.

4.2. Режим особой охраны установлен Постановлением Правительства Пермского края от 28 марта 2008 г. N 64-п "Об особо охраняемых природных территориях регионального значения, за исключением биологических охотничьих заказников".

Запрещено:

Всякое строительство, за исключением объектов, предусмотренных проектом обустройства и проведения природоохранных мероприятий, а также эксплуатации и реконструкции существующих объектов, в том числе по добыче полезных ископаемых.

Сплошные рубки лесных насаждений, за исключением лесных участков, переданных в аренду до 1 августа 2009 г.

Размещение, хранение и утилизация промышленных и бытовых отходов.

Проезд вне дорог, определенных материалами лесоустройства, и стоянка вне специально отведенных мест, за исключением случаев, связанных с охраной леса и осуществлением предусмотренных природоохранных мероприятий.

Разведение костров вне специально оборудованных для этих целей мест.

Распашка целинных земель.

Всякая деятельность, влекущая за собой ухудшение их состояния и охраны.

Разрешено:

Эксплуатация и реконструкция существующих объектов.

Рубки леса, за исключением сплошных.

Посещение территории в рекреационных, учебных и иных целях.

Всякая деятельность, не влекущая за собой ухудшение их состояния и охраны.

Приложение: Схема геологического природного резервата "Байдарашки" с нанесением всех площадок

и маршрутов, видов растений, охраняемых в Пермском крае.

Схема геологического природного резервата "Байдарашки"

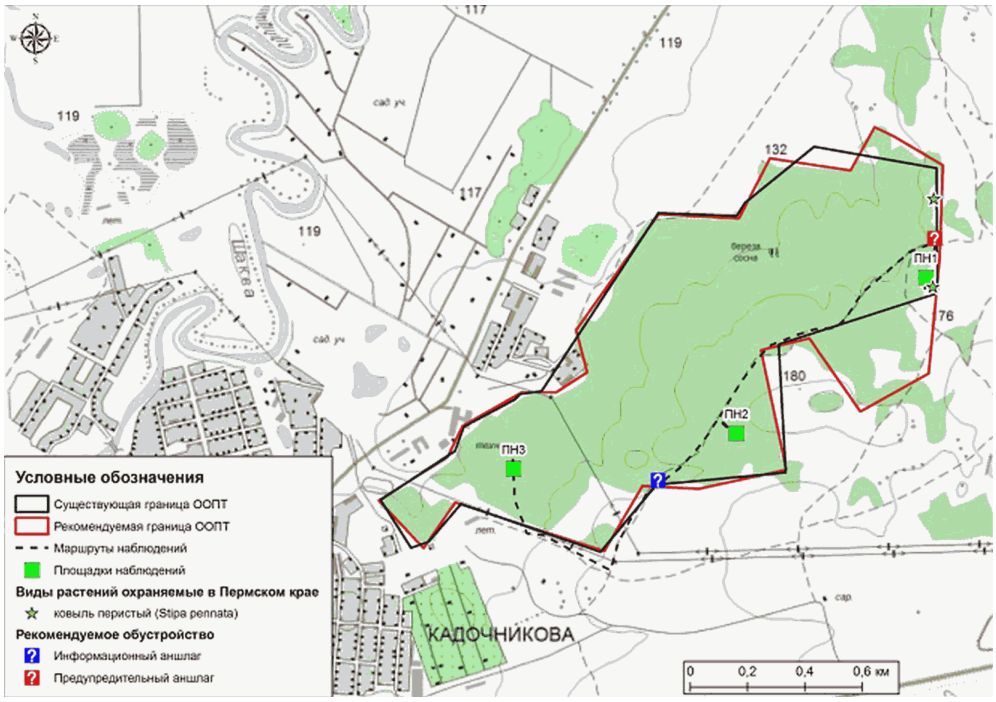

УТВЕРЖДЕНО
Приказом
Министерства природных
ресурсов, лесного хозяйства
и экологии Пермского края
от 16.01.2017 N СЭД-30-01-02-31

ПОЛОЖЕНИЕ
О ГЕОЛОГИЧЕСКОМ ПАМЯТНИКЕ ПРИРОДЫ "БОЛЬШАЯ МЕЧКИНСКАЯ ПЕЩЕРА"

I. ОБЩИЕ ПОЛОЖЕНИЯ

1.1. Настоящее Положение разработано в соответствии с требованиями Закона Пермского края от 4 декабря 2015 г. N 565-ПК "Об особо охраняемых природных территориях Пермского края".

1.2. Геологический памятник природы "Большая Мечкинская пещера" создан в соответствии с решением исполнительного комитета Пермского областного Совета народных депутатов от 7 июня 1988 г. N 139 "О мерах по обеспечению сохранности памятников природы Пермской области", переутвержден Постановлением Правительства Пермского края от 28 марта 2008 г. N 64-п "Об особо охраняемых природных территориях регионального значения Пермского края, за исключением биологических охотничьих заказников".

1.3. Памятник природы имеет профиль геологического.

1.4. Геологический памятник природы образован без ограничения срока действия.

1.5. Государственное управление в области организации и функционирования геологического памятника природы, в том числе контроль за соблюдением установленного режима особой охраны геологического памятника природы, осуществляется Министерством природных ресурсов, лесного хозяйства и экологии Пермского края.

1.6. Охрана геологического памятника природы, в том числе расположенных на территории геологического памятника природы природных комплексов и их компонентов, осуществляется в соответствии с порядком, установленным Правительством Пермского края.

1.7. Геологический памятник природы занимает площадь 6 га и расположен на территории Кунгурского муниципального района Пермского края в 7 км к югу от с. Зуята.

1.8. Границы: от точки, расположенной в 50 м севернее центра входа в пещеру, 60 м на восток, далее 300 м на юг, далее 200 на запад, далее 300 м на север, далее по прямой на восток до начальной точки.

1.9. Территория, занятая геологическим памятником природы, является особо охраняемой природной территорией регионального значения и образована без изъятия у пользователей, владельцев и собственников земельных участков, расположенных в границах территории геологического памятника природы.

В границы особо охраняемой природной территории входят земли сельскохозяйственного назначения.

II. ЦЕЛЬ СОЗДАНИЯ ПАМЯТНИКА ПРИРОДЫ

2.1. Целью создания особо охраняемой природной территории является охрана уникальных, невосполнимых, ценных в экологическом, научном, культурном и эстетическом отношениях природных комплексов.

2.2. Целью создания особо охраняемой природной территории является сохранение уникального природного объекта - пещеры, общая длина которой составляет 350 м.

III. ХАРАКТЕРИСТИКА ПРИРОДНЫХ КОМПЛЕКСОВ И ОБЪЕКТОВ ПАМЯТНИКА ПРИРОДЫ

3.1. В пределах памятника природы расположены базовая экосистема вторичного мелколиственного леса и пустырь у входа в пещеру.

3.2. Охраняемая территория расположена расположен в нижней части правого склона Каменного лога, в 0,15 км от впадения его в долину р. Мечка, на северо-западе Уфимского плато.

3.3. Почвенный покров представлен дерново-подзолистыми почвами.

3.4. Растительность представлена березняком и крупнотравьем на склоне с обнажениями известняка.

Сорно-рудеральное сообщество, сформировавшееся у входа в пещеру. Древесный ярус отсутствует, среди кустарников преобладают лесной вид - рябина обыкновенная (Sorbus aucuparia) и антропогенный - ива козья (Salix caprea). Кустарниковый ярус разрежен.

В травянисто-кустарничковом ярусе доминируют типичные представители нарушенных местообитаний: крапива двудомная (Urtica dioica) и иван-чай узколистный (Chamerion angustifolium), а также таволга вязолистная (Filipendula ulmaria).

Остепненный склон, на котором сформировался березняк разнотравный. Древесный ярус сформирован березой повислой (Betula pendula). В подросте представлено возобновление хвойных пород сосны лесной (Pinus sylvestris) и ели сибирской (Picea obovata). Возобновление основной лесообразующей породы не выявлено. Доминантом кустарникового яруса является лесной вид - рябина обыкновенная (Sorbus aucuparia). Среди трав преобладают сосновые виды: купена душистая (Polygonatum odoratum) и костяника обыкновенная (Rubus saxatilis).

3.5. Выявлен 1 вид животного мира, включенный в Красную книгу Пермского края:

Крангоникс Хлебникова (Crangonyx chlebnikovi).

Выявлен 1 вид растительного мира, включенный в Перечень объектов животного и растительного мира, нуждающихся в особом внимании к их состоянию в природной среде (приложение к Красной книге Пермского края):

Лилия волосистая, саранка (Lilium pilosiusculum).

3.6. Экосистемы памятника природы находятся в динамическом равновесии.

3.7. Особая научная, эстетическая, природоохранная ценность особо охраняемой природной территории, в целях охраны которых она создана, обусловлена необходимостью сохранения пещеры длиной 350 м, представляющей собой вереницу из 5 гротов с глубоким входным колодцем.

IV. РЕЖИМ ОСОБОЙ ОХРАНЫ ПАМЯТНИКА ПРИРОДЫ

4.1. Зонирование геологического памятника природы отсутствует.

4.2. Режим особой охраны установлен Постановлением Правительства Пермского края от 28 марта 2008 г. N 64-п "Об особо охраняемых природных территориях регионального значения, за исключением биологических охотничьих заказников".

4.3. Запрещено:

Всякое строительство, за исключением объектов, предусмотренных проектом обустройства и проведения природоохранных мероприятий.

Геолого-разведочные работы, приводящие к нарушению почвенного и растительного покровов, среды обитания животных.

Рубки леса, за исключением санитарных.

Заготовка живицы и древесных соков.

Размещение, хранение и утилизация промышленных и бытовых отходов.

Проезд вне дорог, определенных материалами лесоустройства, и стоянка вне специально отведенных мест, за исключением случаев, связанных с охраной леса и осуществлением предусмотренных природоохранных мероприятий.

Разведение костров вне специально оборудованных для этих целей мест.

Распашка целинных земель.

Всякая деятельность, влекущая за собой нарушение сохранности памятников природы.

4.4. Разрешено:

Эксплуатация и реконструкция существующих объектов.

Геолого-разведочные работы, не приводящие к нарушению почвенного и растительного покровов, среды обитания животных.

Санитарные рубки.

Посещение территории в рекреационных, учебных и иных целях.

Всякая деятельность, не влекущая за собой нарушение сохранности памятников природы.

Приложение: Схема геологического памятника природы "Большая Мечкинская пещера" с нанесением всех площадок и маршрутов.

Схема геологического памятника природы "Большая Мечкинская пещера"

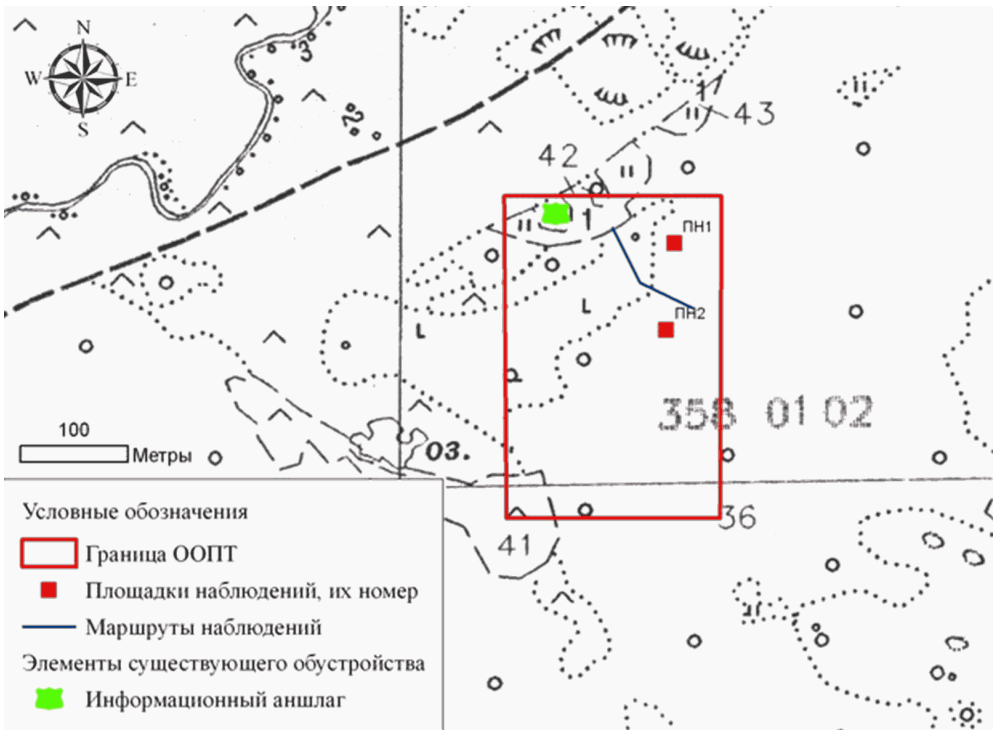

УТВЕРЖДЕНО
Приказом
Министерства природных
ресурсов, лесного хозяйства
и экологии Пермского края
от 16.01.2017 N СЭД-30-01-02-31

ПОЛОЖЕНИЕ
О ГЕОЛОГИЧЕСКОМ ПАМЯТНИКЕ ПРИРОДЫ "ЗАКУРЬИНСКАЯ ПЕЩЕРА"

I. ОБЩИЕ ПОЛОЖЕНИЯ

1.1. Настоящее Положение разработано в соответствии с требованиями Закона Пермского края от 4 декабря 2015 г. N 565-ПК "Об особо охраняемых природных территориях Пермского края".

1.2. Геологический памятник природы "Закурьинская пещера" создан в соответствии с решением исполнительного комитета Пермского областного Совета народных депутатов от 7 июня 1988 г. N 139 "О мерах по обеспечению сохранности памятников природы Пермской области", переутвержден Постановлением Правительства Пермского края от 28 марта 2008 г. N 64-п "Об особо охраняемых природных территориях регионального значения Пермского края, за исключением биологических охотничьих заказников".

1.3. Памятник природы имеет профиль геологического.

1.4. Геологический памятник природы образован без ограничения срока действия.

1.5. Государственное управление в области организации и функционирования геологического памятника природы, в том числе контроль за соблюдением установленного режима особой охраны геологического памятника природы, осуществляется Министерством природных ресурсов, лесного хозяйства и экологии Пермского края.

1.6. Охрана геологического памятника природы, в том числе расположенных на территории геологического памятника природы природных комплексов и их компонентов, осуществляется в соответствии с порядком, установленным Правительством Пермского края.

1.7. Геологический памятник природы занимает площадь 3 га и расположен на территории Кунгурского муниципального района Пермского края в 5 км к юго-западу от с. Серга.

1.8. Границы: от точки, расположенной в 70 м к югу от центра входа в пещеру, 70 м на запад, далее на север до пересечения с правым берегом Камского водохранилища, далее 200 м вниз по течению по правому берегу Камского водохранилища, далее 150 м на юг, далее до начальной точки.

1.9. Территория, занятая геологическим памятником природы, является особо охраняемой природной территорией регионального значения и образована без изъятия у пользователей, владельцев и собственников земельных участков, расположенных в границах территории геологического памятника природы.

В границы особо охраняемой природной территории входят земли лесного фонда.

II. ЦЕЛЬ СОЗДАНИЯ ПАМЯТНИКА ПРИРОДЫ

2.1. Целью создания особо охраняемой природной территории является охрана уникальных, невосполнимых, ценных в экологическом, научном, культурном и эстетическом отношениях природных комплексов.

2.2. Целью создания особо охраняемой природной территории является сохранение уникального природного объекта - пещеры с гротами, расположенной в карстовой воронке.

III. ХАРАКТЕРИСТИКА ПРИРОДНЫХ КОМПЛЕКСОВ И ОБЪЕКТОВ ПАМЯТНИКА ПРИРОДЫ

3.1. В пределах памятника природы расположены экосистемы темнохвойного леса и луговые

сообщества.

3.2. Охраняемая территория расположена в карстовой воронке, в районе береговых скал Камского водохранилища, на Иренско-Кунгурской равнине.

3.3. Почвенный покров представлен дерново-среднеподзолистыми почвами.

3.4. На памятнике природы сформирован елово-пихтовый лес. Древесный ярус сформирован темнохвойными видами: в большей степени елью сибирской (Picea obovata) и в меньшей пихтой сибирской (Abies sibirica). Единично в древостое встречается мелколиственный вид - береза повислая (Betula pendula). Кустарниковый ярус сформирован в основном рябиной обыкновенной (Sorbus aucuparia).

Доминантами травянисто-кустарничкового яруса являются осока белая (Carex alba) и кислица обыкновенная (Oxalis acetosella). Наиболее развит мохово-лишайниковый ярус, сформированный типичными представителями хвойных лесов Прикамья: гилокомиумом блестящим (Hylocomium splendens) и плевроциумом Шребера (Pleurozium schreberi).

3.5. Виды растительного и животного мира, охраняемые в Пермском крае, не выявлены.

3.6. Экосистемы памятника природы находятся в динамическом равновесии.

3.7. Особая научная, эстетическая, природоохранная ценность особо охраняемой природной территории, в целях охраны которых она создана, обусловлена необходимостью сохранения пещеры длиной 350 м, имеющей несколько гротов, в которых в зимнее время появляются ледяные кристаллы, различные натечные образования - сталактиты, сталагмиты, кора обледенения, озеро площадью 400 м2, глубиной до 9 м.

IV. РЕЖИМ ОСОБОЙ ОХРАНЫ ПАМЯТНИКА ПРИРОДЫ

4.1. Зонирование геологического памятника природы отсутствует.

4.2. Режим особой охраны установлен Постановлением Правительства Пермского края от 28 марта 2008 г. N 64-п "Об особо охраняемых природных территориях регионального значения, за исключением биологических охотничьих заказников".

4.3. Запрещено:

Всякое строительство, за исключением объектов, предусмотренных проектом обустройства и проведения природоохранных мероприятий.

Геолого-разведочные работы, приводящие к нарушению почвенного и растительного покровов, среды обитания животных.

Рубки леса, за исключением санитарных.

Заготовка живицы и древесных соков.

Размещение, хранение и утилизация промышленных и бытовых отходов.

Проезд вне дорог, определенных материалами лесоустройства, и стоянка вне специально отведенных мест, за исключением случаев, связанных с охраной леса и осуществлением предусмотренных природоохранных мероприятий.

Разведение костров вне специально оборудованных для этих целей мест.

Распашка целинных земель.

Всякая деятельность, влекущая за собой нарушение сохранности памятников природы.

4.4. Разрешено:

Эксплуатация и реконструкция существующих объектов.

Геолого-разведочные работы, не приводящие к нарушению почвенного и растительного покровов, среды обитания животных.

Санитарные рубки.

Посещение территории в рекреационных, учебных и иных целях.

Всякая деятельность, не влекущая за собой нарушение сохранности памятников природы.

Приложение: Схема геологического памятника природы "Закурьинская пещера" с нанесением всех площадок и маршрутов.

Схема геологического памятника природы "Закурьинская пещера"

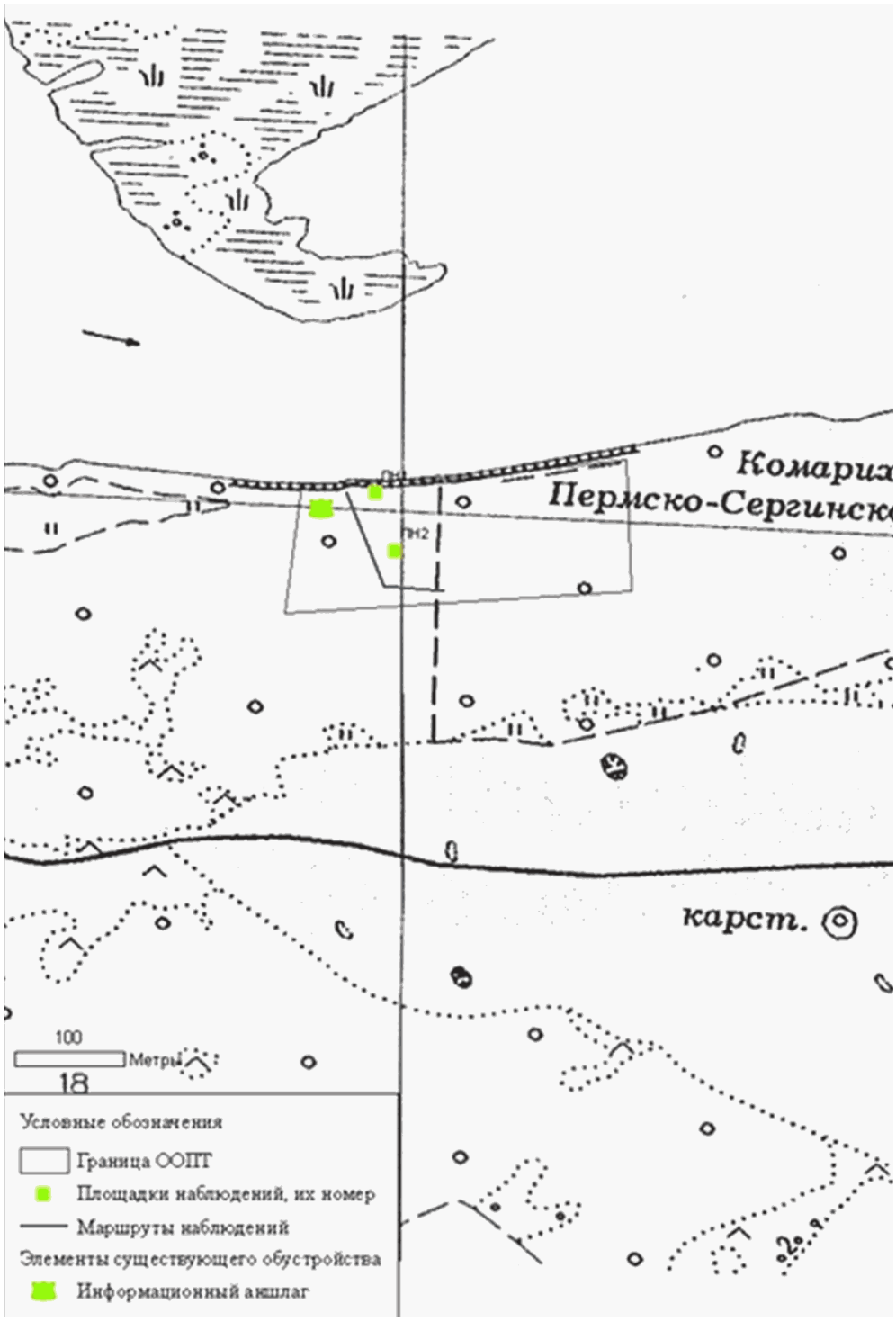

УТВЕРЖДЕНО
Приказом
Министерства природных
ресурсов, лесного хозяйства
и экологии Пермского края
от 16.01.2017 N СЭД-30-01-02-31

ПОЛОЖЕНИЕ
О ГЕОЛОГИЧЕСКОМ ПАМЯТНИКЕ ПРИРОДЫ "ЗУЯТСКАЯ ПЕЩЕРА"

I. ОБЩИЕ ПОЛОЖЕНИЯ

1.1. Настоящее Положение разработано в соответствии с требованиями Закона Пермского края от 4 декабря 2015 г. N 565-ПК "Об особо охраняемых природных территориях Пермского края".

1.2. Геологический памятник природы "Зуятская пещера" создан в соответствии с решением исполнительного комитета Пермского областного Совета народных депутатов от 7 июня 1988 г. N 139 "О мерах по обеспечению сохранности памятников природы Пермской области", переутвержден Постановлением Правительства Пермского края от 28 марта 2008 г. N 64-п "Об особо охраняемых природных территориях регионального значения Пермского края, за исключением биологических охотничьих заказников".

1.3. Памятник природы имеет профиль геологического.

1.4. Геологический памятник природы образован без ограничения срока действия.

1.5. Государственное управление в области организации и функционирования геологического памятника природы, в том числе контроль за соблюдением установленного режима особой охраны геологического памятника природы, осуществляется Министерством природных ресурсов, лесного хозяйства и экологии Пермского края.

1.6. Охрана геологического памятника природы, в том числе расположенных на территории геологического памятника природы природных комплексов и их компонентов, осуществляется в соответствии с порядком, установленным Правительством Пермского края.

1.7. Геологический памятник природы занимает площадь 10 га и расположен на территории Кунгурского муниципального района Пермского края в 1,1 км к северу от с. Зуята.

1.8. Границы: от северо-западного угла лесного массива, на территории которого расположена пещера, на северо-восток по границе леса до его северо-восточного угла, далее 430 м на юг, далее на юго-запад до пересечения с границей лесного массива, далее по границе леса до начальной точки.

1.9. Территория, занятая геологическим памятником природы, является особо охраняемой природной территорией регионального значения и образована без изъятия у пользователей, владельцев и собственников земельных участков, расположенных в границах территории геологического памятника природы.

В границы особо охраняемой природной территории входят земли лесного фонда, земли сельскохозяйственного назначения.

II. ЦЕЛЬ СОЗДАНИЯ ПАМЯТНИКА ПРИРОДЫ

2.1. Целью создания особо охраняемой природной территории является охрана уникальных, невосполнимых, ценных в экологическом, научном, культурном и эстетическом отношениях природных комплексов.

2.2. Целью создания особо охраняемой природной территории является сохранение уникального природного объекта - обводненной пещеры, представляющей собой разветвленную систему ходов и гротов общей протяженностью 1410 м.

III. ХАРАКТЕРИСТИКА ПРИРОДНЫХ КОМПЛЕКСОВ И ОБЪЕКТОВ ПАМЯТНИКА ПРИРОДЫ

3.1. В пределах памятника природы расположены квазикоренное сообщество (сосновый лес) и луговое сообщество.

3.2. Охраняемая территория расположена в приподошвенной части правого борта Сухого лога, впадающего в р. Сылва, в карстовой воронке.

3.3. Почвенный покров представлен дерново-среднеподзолистыми почвами.

3.4. Сосняк разреженный. Древесный ярус сформирован в основном сосной лесной (Pinus sylvestris), в меньшей степени в древостое присутствуют береза повислая (Betula pendula) и ель сибирская (Picea obovata). В подросте преобладает возобновление темнохвойного вида ели сибирской (Picea obovata).

Кустарниковый и травянисто-кустарниковый ярусы разрежены. Наиболее развит мохово-лишайниковый ярус, образованный в основном типичным представителем мхов лесов Прикамья - плевроциумом Шребера (Pleurozium schreberi). Синантропы единичны.

На лугу производится выпас крупного рогатого скота, поэтому в растительном покрове присутствуют синантропные виды: одуванчик лекарственный (Taraxacum officinale), василек шероховатый (Centaurea scabiosa), лютик едкий (Ranunculus acris).

3.5. Выявлен 1 вид растительного мира, включенный в Перечень объектов животного и растительного мира, нуждающихся в особом внимании к их состоянию в природной среде (приложение к Красной книге Пермского края):

Тимьян Талиева (Thymus talijevii).

3.6. Экосистемы памятника природы находятся в динамическом равновесии.

3.7. Особая научная, эстетическая, природоохранная ценность особо охраняемой природной территории, в целях охраны которых она создана, обусловлена необходимостью сохранения пещеры длиной 1410 м, занимающей пятое место среди крупнейших пещер Пермского края.

IV. РЕЖИМ ОСОБОЙ ОХРАНЫ ПАМЯТНИКА ПРИРОДЫ

4.1. Зонирование геологического памятника природы отсутствует.

4.2. Режим особой охраны установлен Постановлением Правительства Пермского края от 28 марта 2008 г. N 64-п "Об особо охраняемых природных территориях регионального значения, за исключением биологических охотничьих заказников".

4.3. Запрещено:

Всякое строительство, за исключением объектов, предусмотренных проектом обустройства и проведения природоохранных мероприятий.

Геолого-разведочные работы, приводящие к нарушению почвенного и растительного покровов, среды обитания животных.

Рубки леса, за исключением санитарных.

Заготовка живицы и древесных соков.

Размещение, хранение и утилизация промышленных и бытовых отходов.

Проезд вне дорог, определенных материалами лесоустройства, и стоянка вне специально отведенных мест, за исключением случаев, связанных с охраной леса и осуществлением предусмотренных природоохранных мероприятий.

Разведение костров вне специально оборудованных для этих целей мест.

Распашка целинных земель.

Всякая деятельность, влекущая за собой нарушение сохранности памятников природы.

4.4. Разрешено:

Эксплуатация и реконструкция существующих объектов.

Геолого-разведочные работы, не приводящие к нарушению почвенного и растительного покровов, среды обитания животных.

Санитарные рубки.

Посещение территории в рекреационных, учебных и иных целях.

Всякая деятельность, не влекущая за собой нарушение сохранности памятников природы.

Приложение: Схема геологического памятника природы "Зуятская пещера" с нанесением всех площадок и маршрутов, элементов обустройства.

Схема геологического памятника природы "Зуятская пещера"

УТВЕРЖДЕНО
Приказом
Министерства природных
ресурсов, лесного хозяйства
и экологии Пермского края
от 16.01.2017 N СЭД-30-01-02-31

ПОЛОЖЕНИЕ
ОБ ИСТОРИКО-ПРИРОДНОМ КОМПЛЕКСЕ "ЛЕДЯНАЯ ГОРА И КУНГУРСКАЯ ЛЕДЯНАЯ ПЕЩЕРА"

I. ОБЩИЕ ПОЛОЖЕНИЯ

1.1. Настоящее Положение разработано в соответствии с требованиями Закона Пермского края от 4 декабря 2015 г. N 565-ПК "Об особо охраняемых природных территориях Пермского края".

1.2. Историко-природный комплекс "Ледяная гора и Кунгурская ледяная пещера" создан в соответствии с решением исполнительного комитета Пермского областного Совета народных депутатов от 12 июля 1965 г. N 399, переутвержден Постановлением Правительства Пермского края от 28 марта 2008 г. N 64-п "Об особо охраняемых природных территориях регионального значения Пермского края, за исключением биологических охотничьих заказников".

1.3. Историко-природный комплекс образован без ограничения срока действия.

1.4. Государственное управление в области организации и функционирования историко-природного комплекса, в том числе контроль за обеспечением соблюдения установленного режима особой охраны историко-природного комплекса, осуществляется Министерством природных ресурсов, лесного хозяйства и экологии Пермского края.

1.5. Охрана историко-природного комплекса, в том числе расположенных на территории историко-природного комплекса природных комплексов и их компонентов, осуществляется в соответствии с порядком, установленным Правительством Пермского края.

1.6. Историко-природный комплекс занимает площадь 106 га и расположен в Кунгурском муниципальном районе Пермского края на правом берегу р. Сылва в непосредственной близости от г. Кунгура и с. Филипповка.

1.7. Границы: от северо-западного угла квартала 9 Кунгурского лесничества Кунгурского гослесхоза по северной границе этого квартала до его северо-восточного угла, далее по условной линии, являющейся продолжением северной границы квартала, в том же направлении до места выхода на западную обочину старой грунтовой дороги, идущей в направлении с. Филипповское, далее по западной обочине указанной дороги на юг до точки, находящейся на западной обочине этой дороги на расстоянии 10 м от оси автодороги с асфальтовым покрытием, идущей в сторону ТЭП "Сталагмит", к которой первая примыкает, далее вдоль подножия склона, до окончания этой дороги, далее по подножию склона Ледяной горы до выхода на северный край пешеходной тропы, проходящей по правому берегу р. Сылва, далее на запад по северному краю этой тропы до пересечения с линией, служащей условным продолжением западной границы квартала 9 Кунгурского лесничества Кунгурского гослесхоза в южном направлении, далее на север по этой условной линии до выхода на западную границу квартала 9, затем по западной границе этого квартала до начальной точки.

1.8. Территория, занятая историко-природным комплексом, является особо охраняемой природной территорией регионального значения и образована без изъятия у пользователей, владельцев и собственников земельных участков, расположенных в границах территории историко-природного комплекса.

В границы особо охраняемой природной территории входят земли лесного фонда, земли населенных пунктов.

II. ЦЕЛЬ СОЗДАНИЯ ИСТОРИКО-ПРИРОДНОГО КОМПЛЕКСА

2.1. Целью создания особо охраняемой природной территории является обеспечение охраны созданных на базе естественных ландшафтов и (или) преобразованных деятельностью человека особо

охраняемых природных территорий и объектов, ценных в научном, эколого-просветительском, культурном, эстетическом и мемориальном отношениях.

2.2. На территории историко-природного комплекса обеспечивается охрана одной из крупнейших пещер России - "Кунгурская ледяная пещера", Ермакова и Кунгурского городища Ломоватовской культуры (VIII-IX вв.), фрагмента реликтовой лесостепи.

III. ХАРАКТЕРИСТИКА ПРИРОДНЫХ КОМПЛЕКСОВ И ОБЪЕКТОВ ИСТОРИКО-ПРИРОДНОГО КОМПЛЕКСА

3.1. В пределах историко-природного комплекса выделены базовые экосистемы: сосновые леса, квазикоренные остепненные сообщества скальных обнажений, мелколиственный лес, рудеральные луговые сообщества.

3.2. Охраняемая территория расположена на правом берегу р. Сылва на западе Уфимского плато.

3.3. Почвенный покров представлен светло-серыми лесными и черноземовидными почвами.

3.4. На вершине Ледяной горы распространены сорно-рудеральные луга. В фитоценозе преобладают луговые (овсяница луговая (Festuca pratensis) и антропогенные виды растений (одуванчик лекарственный (Taraxacum officinale), осот полевой (Sonchus arvensis), крапива двудомная (Urtica dioica).

На склонах Ледяной горы преобладают остепненные фитоценозы, в которых доминируют типичные степные злаки.

Из лесных экосистем описаны березняк мертвопокровный, по опушке которого произведена посадка караганы древовидной (Caragana arborescens). Помимо березы повислой (Betula pendula) единично в древостое встречаются сосна лесная (Pinus sylvestris) и лиственница сибирская (Larix sibirica).

Существенную площадь занимают посадки сосны лесной (Pinus sylvestris). Единично в древостое встречается береза повислая (Betula pendula). Доминантом кустарникового яруса является антропогенный вид - малина обыкновенная (Rubus ideum), что обусловлено вторичным характером фитоценоза. Травянисто-кустарничковый ярус разрежен с преобладанием опушечных видов растений: гравилата городского (Geum urbanum) и земляники лесной (Fragaria vesca).

3.5. Выявлен 1 вид растительного мира, включенный в Красную книгу Российской Федерации:

Ковыль перистый (Stipa pennata).

Выявлен 1 вид животного мира, включенный в Красную книгу Пермского края:

Крангоникс Хлебникова (Crangonyx chlebnikovi).

Выявлены виды растительного мира, включенные в Перечень объектов животного и растительного мира, нуждающихся в особом внимании к их состоянию в природной среде (приложение к Красной книге Пермского края):

Тимьян Талиева (Thymus talijevii).

Солнцецвет монетчатый (Helianthemum nummularium).

3.6. Экосистемы историко-природного комплекса находятся в динамическом равновесии.

3.7. Особая научная, эстетическая, природоохранная ценность особо охраняемой природной территории, в целях охраны которых она создана, обусловлена необходимостью сохранения одной из крупнейших пещер России - "Кунгурская ледяная пещера", с протяженностью разведанных ходов до 5600 м, с 58 гротами, 50 подземными озерами, 146 органными трубами; Ермакова и Кунгурского городища Ломоватовской культуры (VIII-IX вв.); фрагмента реликтовой лесостепи со степной, горно-степной растительностью.

IV. РЕЖИМ ОСОБОЙ ОХРАНЫ ИСТОРИКО-ПРИРОДНОГО КОМПЛЕКСА

4.1. Зонирование историко-природного комплекса отсутствует.

4.2. Режим особой охраны установлен Постановлением Правительства Пермского края от 28 марта 2008 г. N 64-п "Об особо охраняемых природных территориях Пермского края, за исключением биологических охотничьих заказников".

4.3. Запрещено:

Всякое строительство, за исключением объектов, предусмотренных проектом обустройства и проведения природоохранных мероприятий, а также эксплуатации и реконструкции существующих объектов.

Геолого-разведочные работы, приводящие к нарушению почвенного и растительного покровов.

Рубки леса, за исключением санитарных.

Размещение, хранение и утилизация промышленных и бытовых отходов.

Проезд вне дорог, определенных материалами лесоустройства, и стоянка вне специально отведенных мест, за исключением случаев, связанных с охраной леса и осуществлением предусмотренных природоохранных мероприятий.

Разведение костров вне специально оборудованных для этих целей мест.

Деятельность, влекущая за собой нарушение их сохранности.

4.4. Разрешено:

Эксплуатация и реконструкция существующих объектов.

Геолого-разведочные работы, не приводящие к нарушению почвенного и растительного покровов.

Посещение территории в рекреационных, учебных и иных целях.

Санитарные рубки леса.

Деятельность, не влекущая за собой нарушение их сохранности.

Приложение: Схема историко-природного комплекса "Ледяная гора и Кунгурская ледяная пещера" с нанесением всех площадок и маршрутов, видов растений, охраняемых в Пермском крае, элементов обустройства.

Схема историко-природного комплекса "Ледяная гора
и Кунгурская ледяная пещера"

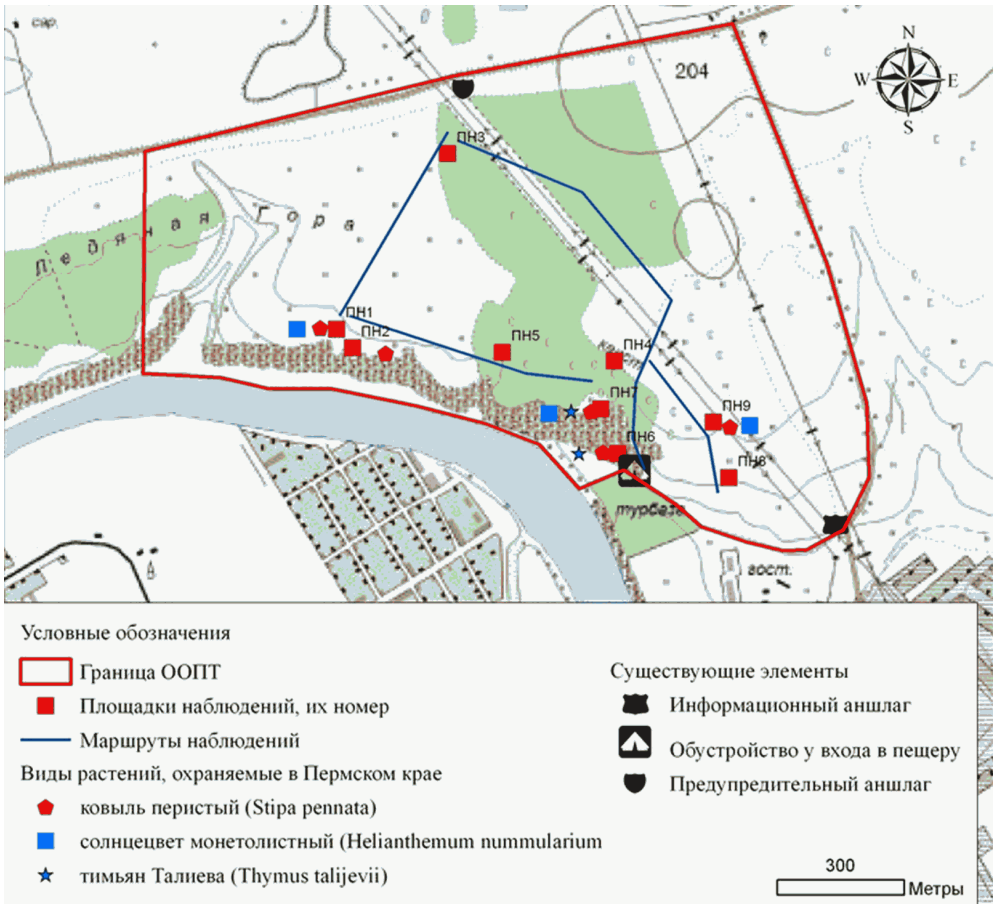

УТВЕРЖДЕНО
Приказом
Министерства природных
ресурсов, лесного хозяйства
и экологии Пермского края
от 16.01.2017 N СЭД-30-01-02-31

ПОЛОЖЕНИЕ
О ЛАНДШАФТНОМ ПАМЯТНИКЕ ПРИРОДЫ "ПЕРМСКО-СЕРГИНСКАЯ КАРСТОВАЯ КАМЕНИСТАЯ СТЕПЬ"

I. ОБЩИЕ ПОЛОЖЕНИЯ

1.1. Настоящее Положение разработано в соответствии с требованиями Закона Пермского края от 4 декабря 2015 г. N 565-ПК "Об особо охраняемых природных территориях Пермского края".

1.2. Ландшафтный памятник природы "Пермско-Сергинская карстовая каменистая степь" создан в соответствии с решением исполнительного комитета Пермского областного Совета народных депутатов от 12 декабря 1991 г. N 285 "О придании статуса охраняемых природных территорий объектам и ландшафтам Пермской области", переутвержден Постановлением Правительства Пермского края от 28 марта 2008 г. N 64-п "Об особо охраняемых природных территориях регионального значения Пермского края, за исключением биологических охотничьих заказников".

1.3. Памятник природы имеет профиль ландшафтного.

1.4. Ландшафтный памятник природы образован без ограничения срока действия.

1.5. Государственное управление в области организации и функционирования ландшафтного памятника природы, в том числе контроль за соблюдением установленного режима особой охраны ландшафтного памятника природы, осуществляется Министерством природных ресурсов, лесного хозяйства и экологии Пермского края.

1.6. Охрана ландшафтного памятника природы, в том числе расположенных на территории ландшафтного памятника природы природных комплексов и их компонентов, осуществляется в соответствии с порядком, установленным Правительством Пермского края.

1.7. Ландшафтный памятник природы занимает площадь 2,7 га и расположен в Кунгурском муниципальном районе Пермского края на правом склоне долины р. Сергинка, на северо-западе граничит с с. Серга.

1.8. Границы: от точки пересечения северной границы отвода автодороги Серьга - Насадка с западной границей отвода ЛЭП 250 м на север по западной границе отвода ЛЭП, далее на запад до пересечения с северной границей отвода автодороги Серьга - Насадка, далее по северной границе отвода автодороги Серьга - Насадка до начальной точки.

1.9. Территория, занятая ландшафтным памятником природы, является особо охраняемой природной территорией регионального значения и образована без изъятия у пользователей, владельцев и собственников земельных участков, расположенных в границах территории ландшафтного памятника природы.

В границы особо охраняемой природной территории входят земли лесного фонда, земли населенных пунктов.

II. ЦЕЛЬ СОЗДАНИЯ ПАМЯТНИКА ПРИРОДЫ

2.1. Целью создания особо охраняемой природной территории является охрана уникальных, невосполнимых, ценных в экологическом, научном, культурном и эстетическом отношениях природных комплексов.

2.2. На территории памятника природы обеспечивается охрана каменистой степи в карстовых воронках.

III. ХАРАКТЕРИСТИКА ПРИРОДНЫХ КОМПЛЕКСОВ И ОБЪЕКТОВ ПАМЯТНИКА ПРИРОДЫ

3.1. В пределах памятника природы выделена экосистема каменистой лесостепи с доминированием степных видов.

3.2. Охраняемая территория расположена в Иренско-Кунгурской низменности.

3.3. Почвенный покров представлен дерново-среднеподзолистыми почвами.

3.4. На склонах выходов скальных известняковых пород и вершине склона развит растительный покров, представляющий собой типичный фрагмент каменистой лесостепи с доминированием степных растений: ковыля перистого (Stipa pennata), овсеца пустынного (Helictotrichon desertorum), качима высочайшего (Gypsophila altissima), истода сибирского (Polygala sibirica).

3.5. Выявлен 1 вид растительного мира, включенный в Красную книгу Российской Федерации:

Ковыль перистый (Stipa pennata).

Выявлен 1 вид растительного мира, включенный в Перечень объектов животного и растительного мира, нуждающихся в особом внимании к их состоянию в природной среде (приложение к Красной книге Пермского края):

Тимьян Талиева (Thymus talijevii).

3.6. Экосистемы охраняемого ландшафта не изменены.

3.7. Особая научная, эстетическая, природоохранная ценность особо охраняемой природной территории, в целях охраны которых она создана, обусловлена необходимостью сохранения каменистой степи в карстовых воронках и между ними и расположенной в карстовой воронке Андроновской пещеры с озером, протяженностью 25 м.

IV. РЕЖИМ ОСОБОЙ ОХРАНЫ ПАМЯТНИКА ПРИРОДЫ

4.1. Зонирование ландшафтного памятника природы отсутствует.

4.2. Режим особой охраны установлен Постановлением Правительства Пермского края от 28 марта 2008 г. N 64-п "Об особо охраняемых природных территориях регионального значения, за исключением биологических охотничьих заказников".

4.3. Запрещено:

Всякое строительство, за исключением объектов, предусмотренных проектом обустройства и проведения природоохранных мероприятий.

Геолого-разведочные работы, приводящие к нарушению почвенного и растительного покровов, среды обитания животных.

Рубки леса, за исключением санитарных.

Заготовка живицы и древесных соков.

Размещение, хранение и утилизация промышленных и бытовых отходов.

Проезд вне дорог, определенных материалами лесоустройства, и стоянка вне специально отведенных мест, за исключением случаев, связанных с охраной леса и осуществлением предусмотренных природоохранных мероприятий.

Разведение костров вне специально оборудованных для этих целей мест.

Распашка целинных земель.

Всякая деятельность, влекущая за собой нарушение сохранности памятников природы.

4.4. Разрешено:

Эксплуатация и реконструкция существующих объектов.

Геолого-разведочные работы, не приводящие к нарушению почвенного и растительного покровов, среды обитания животных.

Санитарные рубки.

Посещение территории в рекреационных, учебных и иных целях.

Всякая деятельность, не влекущая за собой нарушение сохранности памятников природы.

Приложение: Схема ландшафтного памятника природы "Пермско-Сергинская карстовая каменистая степь" с нанесением всех площадок и маршрутов, видов растений, охраняемых в Пермском крае, элементов обустройства.

Схема ландшафтного памятника природы "Пермско-Сергинская карстовая каменистая степь"

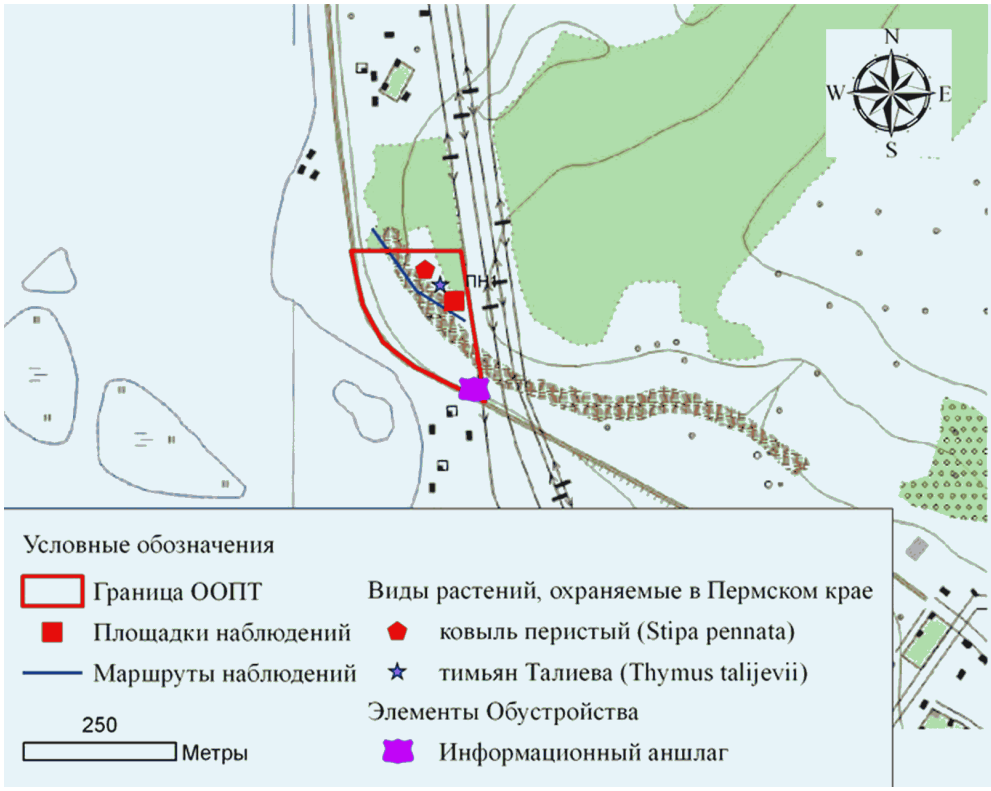

УТВЕРЖДЕНО
Приказом
Министерства природных
ресурсов, лесного хозяйства
и экологии Пермского края
от 16.01.2017 N СЭД-30-01-02-31

ПОЛОЖЕНИЕ
ОБ ОХРАНЯЕМОМ ЛАНДШАФТЕ "СПАССКАЯ И ПОДКАМЕННАЯ ГОРЫ"

I. ОБЩИЕ ПОЛОЖЕНИЯ

1.1. Настоящее Положение разработано в соответствии с требованиями Закона Пермского края от 4 декабря 2015 г. N 565-ПК "Об особо охраняемых природных территориях Пермского края".

1.2. Охраняемый ландшафт "Спасская и Подкаменная горы" создан в соответствии с Постановлением Правительства Пермского края от 28 марта 2008 г. N 64-п "Об особо охраняемых природных территориях регионального значения Пермского края, за исключением биологических охотничьих заказников".

1.3. Охраняемый ландшафт образован без ограничения срока действия.

1.4. Государственное управление в области организации и функционирования охраняемого ландшафта, в том числе контроль за обеспечением соблюдения установленного режима особой охраны охраняемого ландшафта, осуществляется Министерством природных ресурсов, лесного хозяйства и экологии Пермского края.

1.5. Охрана охраняемого ландшафта, в том числе расположенных на территории охраняемого ландшафта природных комплексов и их компонентов, осуществляется в соответствии с порядком, установленным Правительством Пермского края.

1.6. Охраняемый ландшафт занимает площадь 1740 га и расположен в Кунгурском муниципальном районе Пермского края на правом берегу р. Сылва в 1 км к северо-западу от г. Кунгура.

1.7. Границы: от точки 1 (57,48612° с.ш., 56,95779° в.д.) по прямой до точки 2 (57,46515° с.ш., 56,93842° в.д.); далее по прямой до точки 3 (57,46532° с.ш., 56,91872° в.д.); далее вниз по течению по правому берегу р. Сылва до точки 4 (57,52775° с.ш., 56,8865° в.д.); далее по прямой до точки 5 (57,5393° с.ш., 56,88436° в.д.); далее по прямой до точки 6 (57,5419° с.ш., 56,8969° в.д.); далее по прямой в направлении на высоту 198,4 м до пересечения проселочной дороги с западной границей полосы отвода автодороги Кунгур - Пермь - Серьга; далее по западной границе полосы отвода автодороги Кунгур - Пермь - Серьга до начальной точки.

1.8. Территория, занятая охраняемым ландшафтом, является особо охраняемой природной территорией регионального значения и образована без изъятия у пользователей, владельцев и собственников земельных участков, расположенных в границах территории охраняемого ландшафта.

В границы особо охраняемой природной территории входят земли сельскохозяйственного назначения.

II. ЦЕЛЬ СОЗДАНИЯ ОХРАНЯЕМОГО ЛАНДШАФТА

2.1. Целью создания особо охраняемой природной территории является обеспечение охраны природных комплексов и поддержания экологического баланса при сохранении экономического потенциала региона и образа жизни населения, с регулируемым традиционным пользованием.

2.2. На территории охраняемого ландшафта обеспечивается охрана цепи высоких каменистых обнажений, покрытых горными реликтовыми сосняками, уникального комплекса лесной, степной и луговой растительности, археологических памятников.

III. ХАРАКТЕРИСТИКА ПРИРОДНЫХ КОМПЛЕКСОВ И ОБЪЕКТОВ ОХРАНЯЕМОГО ЛАНДШАФТА

3.1. В пределах охраняемого ландшафта выделены базовые экосистемы квазикоренных сосновых

лесов, вторичных березовых лесов, фитоценозы скальных обнажений, луговые сообщества, пустыри.

3.2. Охраняемая территория расположена на правом берегу р. Сылва на западе Уфимского плато.

3.3. Почвенный покров представлен дерново-среднеподзолистыми почвами.

3.4. На склонах каменистых обнажений сформированы остепненные фитоценозы. На части охраняемого ландшафта расположены вторичные мелколиственные и смешанные леса в западной части. Восточную часть охраняемого ландшафта занимают сельскохозяйственные угодья. Южная часть охраняемого ландшафта представляет собой пойму р. Сылва.

3.5. Выявлены виды растительного и животного мира, включенные в Красную книгу Российской Федерации:

Ковыль перистый (Stipa pennata).

Пыльцеголовник красный (Cephalanthera rubra).

Шмель плодовый (Bombus pomorum).

Выявлены виды животного и растительного мира, включенные в Красную книгу Пермского края:

Лазурник трехлопастной (Laser trilobum).

Остролодочник уральский (Oxytropis uralensis).

Гнездовка настоящая (Neottia nidus-avis).

Астрагал серпоплодный (Astragalus falcatus).

Алопекоза кунгурская (Alopecosa kungurica).

Адонис весенний (Adonis vernalis).

Касатик сибирский (Iris sibirica).

Южнорусский тарантул (Allochogna singoriensis).

Поганка бледная (Amanita phalloides).

Воробьиный сыч (Glaucidium passerinum).

Бубенчик лилиелистный (Adenophora lilifolia).

Астрагал Горчаковского (Astragalus gorczakovskii).

Выявлены виды растительного мира, включенные в Перечень объектов животного и растительного мира, нуждающихся в особом внимании к их состоянию в природной среде (приложение к Красной книге Пермского края):

Тимьян Талиева (Thymus talijevii).

Астра альпийская (Aster alpinus).

Дремлик темно-красный (Epipactis atrorubens).

Вишня кустарниковая (Cerasus fruticosa).

Прострел раскрытый (Pulsatilla patens).

Прострел желтеющий (Pulsatilla flavescens).

Солнцецвет монетчатый (Helianthemum nummularium).

Любка двулистная (Platanthera bifolia).

Астрагал рогоплодный (Astragalus cornutus).

Дремлик темно-красный (Epipactis atrorubens).

Лилия волосистая, саранка (Lilium pilosiusculum).

3.6. Экосистемы охраняемого ландшафта находятся в динамическом равновесии.

3.7. Особая научная, эстетическая, природоохранная ценность особо охраняемой природной территории, в целях охраны которых она создана, обусловлена необходимостью сохранения каменистых обнажений, покрытых горными реликтовыми сосняками, уникального комплекса лесной, степной и луговой растительности, археологических памятников, охраняемых видов животного и растительного мира.

IV. РЕЖИМ ОСОБОЙ ОХРАНЫ ОХРАНЯЕМОГО ЛАНДШАФТА

4.1. Зонирование охраняемого ландшафта отсутствует.

4.2. Режим особой охраны установлен Постановлением Правительства Пермского края от 28 марта 2008 г. N 64-п "Об особо охраняемых природных территориях Пермского края, за исключением биологических охотничьих заказников".

4.3. Запрещено:

Сплошные рубки лесных насаждений, за исключением лесных участков, переданных в аренду до 1 августа 2009 г.

Размещение, хранение и утилизация промышленных и бытовых отходов.

Проезд вне дорог, определенных материалами лесоустройства, и стоянка вне специально отведенных мест, за исключением случаев, связанных с охраной леса и осуществлением предусмотренных природоохранных мероприятий.

Иные виды хозяйственного использования, приводящие к необратимым изменениям природного комплекса особо охраняемой природной территории.

4.4. Разрешено:

Эксплуатация и реконструкция существующих объектов.

Посещение территории в рекреационных, учебных и иных целях.

Рубки леса, за исключением сплошных.

Разведка и эксплуатация нефтяных месторождений при соблюдении следующих условий:

под нефтепромысловые работы отводятся земли, обоснованные технологической схемой и проектом разработки месторождений для эксплуатации скважин и прокладки трубопроводов, но не более 5% от территории охраняемого ландшафта;

размещение нефтяных объектов производится с учетом водоохранных зон водоемов и водотоков;

нефтепромысловые объекты оборудуются системой ливневой канализации, производится обваловка их территории с целью исключения попадания загрязнителей на окружающую территорию;

перемещение транспорта ограничено утвержденной схемой передвижения;

трубопроводы, линии электропередач и другие коммуникации прокладываются в соответствии с технологической схемой разработки месторождения;

строительство и эксплуатация нефтепромысловых объектов осуществляется только с применением технологий, исключающих загрязнение пресных поверхностных и подземных вод;

при обустройстве месторождений реализуется система мероприятий по сохранению гидрогеологического режима постоянных и временных водотоков;

для контроля за состоянием основных компонентов природной среды (атмосферы, гидросферы, растительного и почвенного покрова и животного мира) в течение всего периода эксплуатации нефтяного месторождения осуществляется комплексный экологический мониторинг.

Иные виды хозяйственного использования, не приводящие к необратимым изменениям природного комплекса особо охраняемой природной территории.

Приложение: Схема охраняемого ландшафта "Спасская и Подкаменная горы"

Схема охраняемого ландшафта "Спасская и Подкаменная горы"

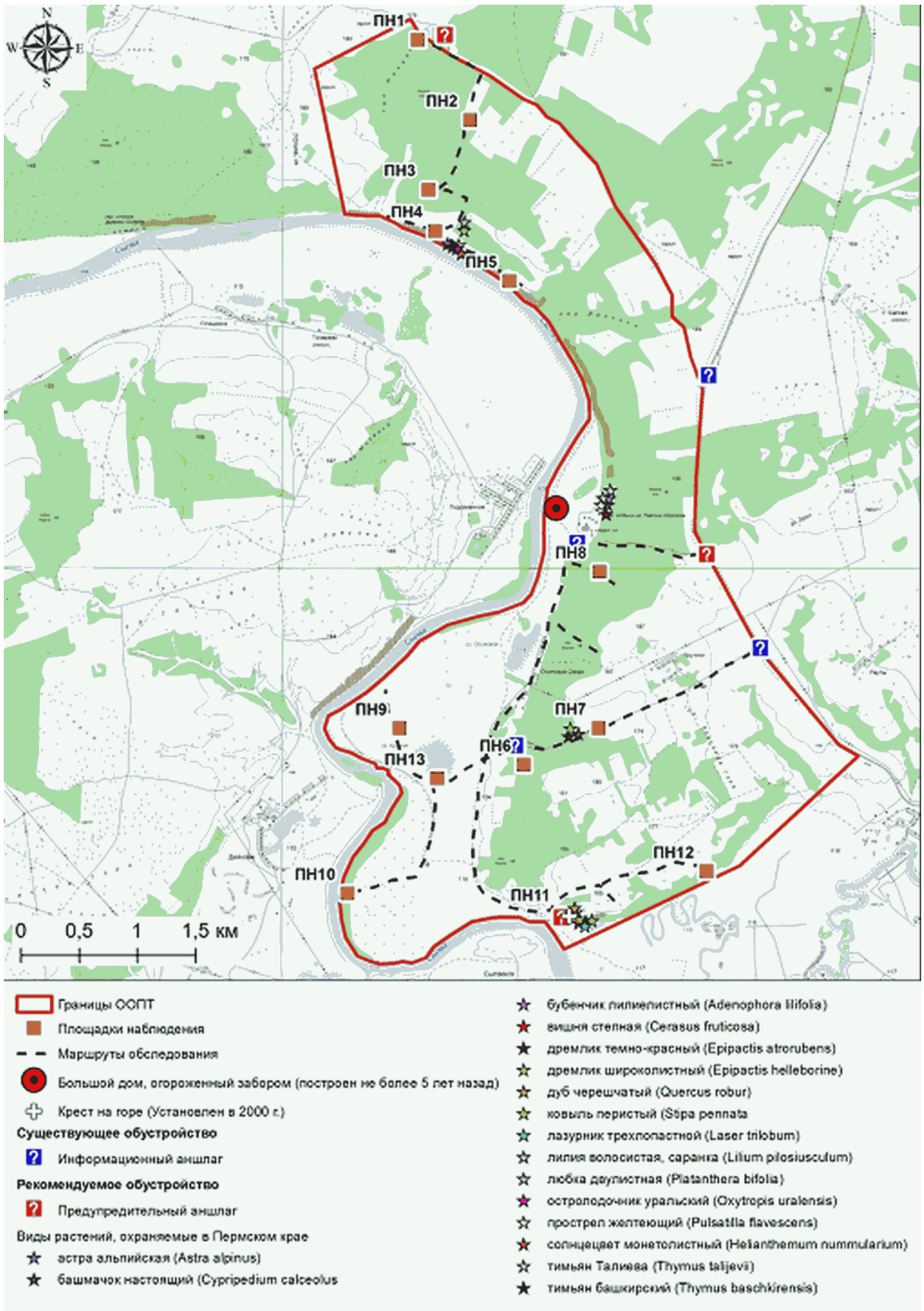

УТВЕРЖДЕНО
Приказом
Министерства природных
ресурсов, лесного хозяйства
и экологии Пермского края
от 16.01.2017 N СЭД-30-01-02-31

ПОЛОЖЕНИЕ
О БОТАНИЧЕСКОМ ПРИРОДНОМ РЕЗЕРВАТЕ "ЧЕРНИКОВСКИЙ БОР"

I. ОБЩИЕ ПОЛОЖЕНИЯ

1.1. Настоящее Положение разработано в соответствии с требованиями Закона Пермского края от 4 декабря 2015 г. N 565-ПК "Об особо охраняемых природных территориях Пермского края".

1.2. Ботанический природный резерват "Черниковский бор" создан в соответствии с решением исполнительного комитета Пермского областного Совета народных депутатов от 12 декабря 1991 г. N 285 "О придании статуса охраняемых природных территорий объектам и ландшафтам Пермской области", переутвержден Постановлением Правительства Пермского края от 28 марта 2008 г. N 64-п "Об особо охраняемых природных территориях регионального значения Пермского края, за исключением биологических охотничьих заказников".

1.3. Природный резерват имеет профиль ботанического.

1.4. Ботанический природный резерват образован без ограничения срока действия.

1.5. Государственное управление в области организации и функционирования природного резервата, в том числе контроль за соблюдением установленного режима особой охраны, осуществляется Министерством природных ресурсов, лесного хозяйства и экологии Пермского края.

1.6. Охрана природного резервата, в том числе расположенных на территории природного резервата природных комплексов и их компонентов, осуществляется в соответствии с порядком, установленным Правительством Пермского края.

1.7. Природный резерват занимает площадь 252 га и расположен на территории Кунгурского муниципального района Пермского в 12 км к северо-западу от г. Кунгура.

1.8. Границы: в границах кварталов 1, 2 Кунгурского лесничества Кунгурского лесхоза.

1.9. Территория, занятая природным резерватом, является особо охраняемой природной территорией регионального значения и образована без изъятия у пользователей, владельцев и собственников земельных участков, расположенных в границах территории природного резервата.

В границы особо охраняемой природной территории входят земли лесного фонда.

II. ЦЕЛЬ СОЗДАНИЯ ПРИРОДНОГО РЕЗЕРВАТА

2.1. Целью создания особо охраняемой природной территории является охрана типичных для природных объектов участков естественных экологических систем, природных ландшафтов, ценных в научном и эстетическом отношениях.

2.2. Целью создания особо охраняемой природной территории является сохранение урочища реликтовых горно-степных растений, популяции сосны лесной (Pinus sylvestris).

III. ХАРАКТЕРИСТИКА ПРИРОДНЫХ КОМПЛЕКСОВ И ОБЪЕКТОВ ПРИРОДНОГО РЕЗЕРВАТА

3.1. В пределах природного резервата расположены экосистемы сосновых лесов.

3.2. Охраняемая территория расположена на правом берегу р. Сылва на западе Уфимского плато.

3.3. Почвенный покров представлен дерново-среднеподзолистыми почвами.

3.4. Растительное сообщество сформировано в основном сосной лесной (Pinus sylvestris), реже встречаются пихта сибирская (Abies sibirica) и береза повислая (Betula pendula). Кустарники произрастают редко. Среди трав преобладают кислица обыкновенная (Oxalis acetosella) и звездчатка жестколистная (Stellaria holostea).

Сосняк остепненный. В древесном ярусе помимо основной лесообразующей породы сосны лесной (Pinus sylvestris) единично встречаются осина (Populus tremula) и береза повислая (Betula pendula).

В травянисто-кустарничковом ярусе преобладают сосновый вид - костяника обыкновенная (Rubus saxatilis), виды остепненных склонов: полынь холодная (Artemisia frigida) и ветреница лесная (Anemone sylvestris).

3.5. Выявлен 1 вид растительного мира, включенный в Красную книгу Российской Федерации:

Ковыль перистый (Stipa pennata).

Выявлен 1 вид растительного мира, включенный в Перечень объектов животного и растительного мира, нуждающихся в особом внимании к их состоянию в природной среде (приложение к Красной книге Пермского края):

Тимьян Талиева (Thymus talijevii).

3.6. Экосистемы природного резервата находятся в динамическом равновесии.

3.7. Особая научная, эстетическая, природоохранная ценность особо охраняемой природной территории, в целях охраны которых она создана, обусловлена необходимостью сохранения урочища реликтовых горно-степных растений, охраны ценной в генетико-селекционном отношении популяции сосны лесной (Pinus sylvestris).

IV. РЕЖИМ ОСОБОЙ ОХРАНЫ ПРИРОДНОГО РЕЗЕРВАТА

4.1. Зонирование природного резервата отсутствует.

4.2. Режим особой охраны установлен Постановлением Правительства Пермского края от 28 марта 2008 г. N 64-п "Об особо охраняемых природных территориях регионального значения, за исключением биологических охотничьих заказников".

Запрещено:

Всякое строительство, за исключением объектов, предусмотренных проектом обустройства и проведения природоохранных мероприятий, а также эксплуатации и реконструкции существующих объектов, в том числе по добыче полезных ископаемых.

Сплошные рубки лесных насаждений, за исключением лесных участков, переданных в аренду до 1 августа 2009 г.

Размещение, хранение и утилизация промышленных и бытовых отходов.

Проезд вне дорог, определенных материалами лесоустройства, и стоянка вне специально отведенных мест, за исключением случаев, связанных с охраной леса и осуществлением предусмотренных природоохранных мероприятий.

Разведение костров вне специально оборудованных для этих целей мест.

Распашка целинных земель.

Всякая деятельность, влекущая за собой ухудшение их состояния и охраны.

Разрешено:

Эксплуатация и реконструкция существующих объектов.

Рубки леса, за исключением сплошных.

Посещение территории в рекреационных, учебных и иных целях.

Всякая деятельность, не влекущая за собой ухудшение их состояния и охраны.

Приложение: Схема ботанического природного резервата "Черниковский бор".
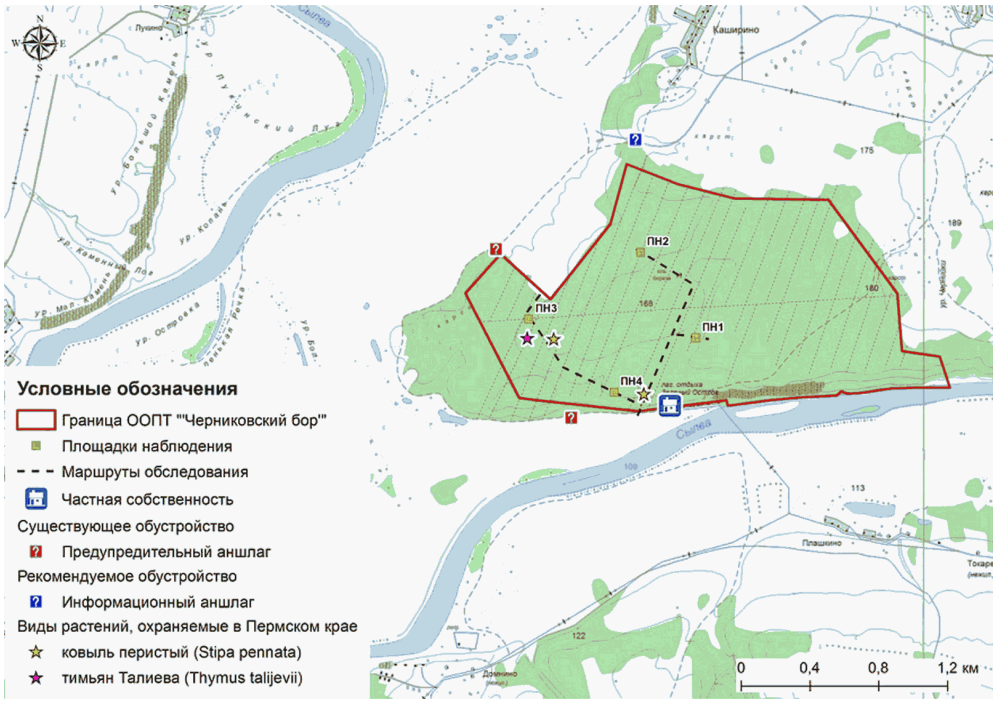
Схема ботанического природного резервата "Черниковский бор"