

ПРАВИТЕЛЬСТВО КАЛУЖСКОЙ ОБЛАСТИ**ПОСТАНОВЛЕНИЕ**

от 1 сентября 2020 г. N 680

**О ВНЕСЕНИИ ИЗМЕНЕНИЯ В ПОСТАНОВЛЕНИЕ ПРАВИТЕЛЬСТВА КАЛУЖСКОЙ
ОБЛАСТИ ОТ 12.10.2017 N 574 "ОБ ОСОБО ОХРАНЯЕМОЙ ПРИРОДНОЙ
ТЕРРИТОРИИ РЕГИОНАЛЬНОГО ЗНАЧЕНИЯ - ПАМЯТНИКЕ ПРИРОДЫ
"РОДНИК"**

В соответствии с частью 5 статьи 26 Федерального закона "О внесении изменений в Градостроительный кодекс Российской Федерации и отдельные законодательные акты Российской Федерации", пунктом 12 статьи 2 Федерального закона "Об особо охраняемых природных территориях", Законом Калужской области "О регулировании отдельных правоотношений, связанных с охраной окружающей среды, на территории Калужской области" и Законом Калужской области "О нормативных правовых актах органов государственной власти Калужской области" Правительство Калужской области

ПОСТАНОВЛЯЕТ:

1. Внести в постановление Правительства Калужской области от 12.10.2017 N 574 "Об особо охраняемой природной территории регионального значения - памятнике природы "Родник" (далее - постановление) изменение, изложив приложение N 1 "Границы особо охраняемой природной территории регионального значения - памятника природы "Родник" к постановлению в новой редакции согласно приложению к настоящему Постановлению.

2. Настоящее Постановление вступает в силу через десять дней после его официального опубликования.

Временно исполняющий обязанности
Губернатора Калужской области
В.В.Шапша

Приложение
к Постановлению
Правительства Калужской области
от 1 сентября 2020 г. N 680

Приложение N 1
к Постановлению
Правительства Калужской области
от 12 октября 2017 г. N 574

СВЕДЕНИЯ**О ГРАНИЦАХ ОСОБО ОХРАНЯЕМОЙ ПРИРОДНОЙ ТЕРРИТОРИИ
РЕГИОНАЛЬНОГО ЗНАЧЕНИЯ - ПАМЯТНИКА ПРИРОДЫ "РОДНИК"**

Описание местоположения границ особо охраняемой природной
территории регионального значения - памятника природы
"Родник"

Раздел 1

Сведения об особо охраняемой природной территории регионального значения

- памятнике природы "Родник" (далее - объект)

N п/п	Характеристики объекта	Описание характеристик
1	2	3
1	Местоположение объекта	Калужская область, Жуковский район, вблизи дер. Городенка
2	Площадь объекта +/- величина погрешности определения площади (P +/- Дельта P)	1698000 м ² ± 22800
3	Иные характеристики объекта	Кластерность - 1

Раздел 2

Сведения о местоположении границ объекта					
1. Система координат СК кадастрового округа					
2. Сведения о характерных точках границ объекта					
Обозначение характерных точек границ	Координаты, м		Метод определения координат характерной точки	Средняя квадратическая погрешность положения характерной точки (Mt), м	Описание обозначения точки на местности (при наличии)
	X	Y			
1	2	3	4	5	6
1	485460.77	1324014.36	картометрически	5,00	-
2	485462.31	1324028.14	картометрически	5,00	-
3	485457.91	1324043.38	картометрически	5,00	-
4	485390.81	1324034.59	картометрически	5,00	-
5	485351.25	1324073.86	картометрически	5,00	-
6	485236.38	1324142.14	картометрически	5,00	-
7	485220.85	1324140.67	картометрически	5,00	-
8	485193.0	1324131.	картометрически	5,00	-

	2	88	й		
9	485163.7 1	1324106. 68	картометрически й	5,00	-
10	485154.9 2	1324093. 20	картометрически й	5,00	-
11	485113.0 2	1324097. 60	картометрически й	5,00	-
12	485103.0 6	1324090. 86	картометрически й	5,00	-
13	485123.8 6	1324047. 49	картометрически й	5,00	-
14	485112.1 4	1324043. 68	картометрически й	5,00	-
15	485082.8 4	1324083. 53	картометрически й	5,00	-
16	485052.3 6	1324111. 95	картометрически й	5,00	-
17	485053.4 4	1324124. 68	картометрически й	5,00	-
18	485079.3 2	1324159. 13	картометрически й	5,00	-
19	485095.9 0	1324167. 95	картометрически й	5,00	-
20	485085.4 1	1324191. 86	картометрически й	5,00	-
21	485071.9 5	1324222. 55	картометрически й	5,00	-
22	485059.9 0	1324250. 03	картометрически й	5,00	-
23	485047.9 4	1324277. 29	картометрически й	5,00	-
24	485047.8 8	1324282. 77	картометрически й	5,00	-
25	485034.7 8	1324397. 65	картометрически й	5,00	-
26	485014.7 6	1324459. 69	картометрически й	5,00	-

27	485003.4 3	1324458. 60	картометрически й	5,00	-
28	484932.8 1	1324439. 56	картометрически й	5,00	-
29	484880.4 9	1324438. 75	картометрически й	5,00	-
30	484852.1 3	1324468. 08	картометрически й	5,00	-
31	484848.0 0	1324436. 22	картометрически й	5,00	-
32	484764.9 3	1324217. 52	картометрически й	5,00	-
33	484706.9 6	1324062. 89	картометрически й	5,00	-
34	484624.2 1	1324060. 86	картометрически й	5,00	-
35	484603.2 0	1324083. 83	картометрически й	5,00	-
36	484531.6 0	1324090. 83	картометрически й	5,00	-
37	484515.3 2	1324042. 72	картометрически й	5,00	-
38	484351.0 1	1323939. 36	картометрически й	5,00	-
39	484233.3 4	1323935. 30	картометрически й	5,00	-
40	484053.5 0	1323838. 34	картометрически й	5,00	-
41	483722.4 7	1323801. 90	картометрически й	5,00	-
42	483643.1 6	1323735. 95	картометрически й	5,00	-
43	483512.7 1	1323654. 21	картометрически й	5,00	-
44	483489.8 4	1323664. 86	картометрически й	5,00	-
45	483460.9	1323655.	картометрически й	5,00	-

	1	69			
46	483457.8 5	1323590. 58	картометрически й	5,00	-
47	483419.3 4	1323586. 65	картометрически й	5,00	-
48	483358.9 5	1323632. 69	картометрически й	5,00	-
49	483171.3 6	1323615. 29	картометрически й	5,00	-
50	483183.4 1	1323473. 27	картометрически й	5,00	-
51	483109.1 0	1323466. 99	картометрически й	5,00	-
52	483036.0 1	1323447. 73	картометрически й	5,00	-
53	482913.7 4	1323482. 56	картометрически й	5,00	-
54	482938.5 8	1322916. 09	картометрически й	5,00	-
55	483449.7 5	1322959. 39	картометрически й	5,00	-
56	483475.4 7	1322803. 16	картометрически й	5,00	-
57	483401.9 5	1322720. 89	картометрически й	5,00	-
58	483393.8 6	1322484. 86	картометрически й	5,00	-
59	483458.0 4	1322424. 82	картометрически й	5,00	-
60	483542.6 9	1322440. 19	картометрически й	5,00	-
61	483563.4 6	1322476. 58	картометрически й	5,00	-
62	483592.1 4	1322562. 08	картометрически й	5,00	-
63	483632.4 9	1322598. 93	картометрически й	5,00	-

64	483754.6 4	1322560. 11	картометрически й	5,00	-
65	483788.6 3	1322570. 03	картометрически й	5,00	-
66	483822.4 0	1322595. 53	картометрически й	5,00	-
67	483891.2 6	1322778. 32	картометрически й	5,00	-
68	483982.7 6	1322891. 18	картометрически й	5,00	-
69	484026.7 9	1322955. 05	картометрически й	5,00	-
70	484137.3 9	1322841. 94	картометрически й	5,00	-
71	484216.5 6	1322957. 43	картометрически й	5,00	-
72	484238.3 4	1323015. 39	картометрически й	5,00	-
73	484337.2 5	1323172. 17	картометрически й	5,00	-
74	484378.3 8	1323245. 79	картометрически й	5,00	-
75	484425.5 4	1323330. 21	картометрически й	5,00	-
76	484515.3 6	1323425. 16	картометрически й	5,00	-
77	484530.4 8	1323623. 34	картометрически й	5,00	-
78	484552.9 4	1323671. 22	картометрически й	5,00	-
79	484601.4 3	1323687. 60	картометрически й	5,00	-
80	484651.6 8	1323694. 87	картометрически й	5,00	-
81	484715.8 1	1323728. 14	картометрически й	5,00	-
82	484762.9	1323768.	картометрически й	5,00	-

	6	22			
83	484879.6 4	1323823. 71	картометрически й	5,00	-
84	485048.5 5	1323929. 98	картометрически й	5,00	-
85	485103.1 5	1323994. 64	картометрически й	5,00	-
86	485141.1 5	1323978. 92	картометрически й	5,00	-
87	485171.6 2	1323957. 23	картометрически й	5,00	-
88	485226.4 2	1324002. 36	картометрически й	5,00	-
89	485286.2 0	1324002. 65	картометрически й	5,00	-
90	485310.1 1	1324019. 59	картометрически й	5,00	-
91	485333.9 7	1324026. 63	картометрически й	5,00	-
92	485346.6 2	1324024. 05	картометрически й	5,00	-
93	485394.6 2	1323983. 90	картометрически й	5,00	-
94	485408.3 9	1323981. 55	картометрически й	5,00	-
1	485460.7 7	1324014. 36	картометрически й	5,00	-

3. Сведения о характерных точках части (частей) границы объекта

Обозначение характерных точек части границы	Координаты, м		Метод определения координат характерной точки	Средняя квадратическая погрешность положения характерной точки (Mt), м	Описание обозначения точки на местности (при наличии)
	X	Y			
1	2	3	4	5	6
-	-	-	-	-	-

Раздел 3

Сведения о местоположении измененных (уточненных) границ объекта							
1. Система координат -							
2. Сведения о характерных точках границ объекта							
Обозначение характерных точек границ	Существующие координаты, м		Измененные (уточненные) координаты, м		Метод определения координат характерной точки	Средняя квадратическая погрешность положения характерной точки (Mt), м	Описание обозначения точки на местности (при наличии)
	X	Y	X	Y			
1	2	3	4	5	6	7	8
-	-	-	-	-	-	-	-
3. Сведения о характерных точках части (частей) границы объекта							
-	-	-	-	-	-	-	-






Раздел 4

План границ объекта							



Масштаб 1:20 000

Используемые условные знаки и обозначения:

-  граница особо охраняемой природной территории
-  1 характерные точки границы
-  граница д. городенка
-  граница д. лаптевка
-  граница д. подчервино