

ПРАВИТЕЛЬСТВО ТЮМЕНСКОЙ ОБЛАСТИ**ПОСТАНОВЛЕНИЕ**

от 16 апреля 2021 г. N 194-п

**О КОМПЛЕКСЕ ПАМЯТНИКОВ ПРИРОДЫ РЕГИОНАЛЬНОГО ЗНАЧЕНИЯ
В ЯЛУТОРОВСКОМ МУНИЦИПАЛЬНОМ РАЙОНЕ**

В соответствии с Федеральным законом от 14.03.1995 N 33-ФЗ "Об особо охраняемых природных территориях", Законом Тюменской области от 28.12.2004 N 303 "Об особо охраняемых природных территориях в Тюменской области", письмом Департамента по недропользованию по Уральскому Федеральному округу Федерального агентства по недропользованию от 27.03.2020 N 342, письмом Департамента лесного комплекса Тюменской области от 30.03.2020 N 2083-20, письмом Минприроды России от 15.05.2020 N 09-15-29/11448:

1. Установить площади памятников природы регионального значения в Ялуторовском муниципальном районе, учрежденных распоряжением Губернатора Тюменской области от 05.06.2000 N 560-р "О комплексе памятников природы регионального значения в Ялуторовском районе", в следующих размерах: "Бочанка" - 22499999,85 кв. м, "Сингульский лес" - 7358920,55 кв. м, "Урочище Бузан" - 68345 кв. м, "Зиновский курган" - 3023,42 кв. м, "Хохловский курган" - 635 кв. м, в границах согласно приложениям N 1 - 5 к настоящему постановлению.

2. Утвердить Положения о памятниках природы регионального значения согласно приложениям N 6 - 10 к настоящему постановлению.

3. Признать утратившими силу:

распоряжение Администрации Тюменской области от 06.12.2004 N 1117-рк "О внесении изменений в распоряжения от 05.06.2000 N 560-р, от 31.03.2000 N 297-р, от 13.06.2001 N 359-р";

распоряжение Правительства Тюменской области от 12.05.2009 N 536-рп "О внесении изменений в распоряжение от 05.06.2000 N 560-р";

распоряжение Правительства Тюменской области от 30.08.2010 N 1268-рп "О внесении изменений и дополнений в распоряжение от 05.06.2000 N 560-р".

4. Контроль за исполнением настоящего постановления возложить на заместителя Губернатора Тюменской области, координирующего и контролирующего деятельность Департамента недропользования и экологии Тюменской области.

Губернатор области
А.В.МООР

Приложение N 1
к постановлению Правительства
Тюменской области
от 16 апреля 2021 г. N 194-п

ОПИСАНИЕ**ГРАНИЦ ПАМЯТНИКА ПРИРОДЫ РЕГИОНАЛЬНОГО ЗНАЧЕНИЯ "БОЧАНКА"**

Памятник природы регионального значения "Бочанка" (далее - Памятник природы) расположен на территории Ялуторовского муниципального района.

Площадь памятника природы составляет 22499999,85 кв. м.

В ЕГРН внесены сведения о границе особо охраняемой природной территории за учетным номером 72.21.2.20.

Северная граница начинается в точке 1, расположенной на левом берегу р. Бочанки (X 301627,26 м; Y 1534137,74 м - система координат МСК N 1, 56°50'00,7" с.ш., 66°38'33,1" в.д. - система координат 1942 г.) на автодороге общего пользования Петелино - Заводопетровское, и идет на восток на протяжении 0,35 км до точки 8 (X 301680,37 м; Y 1534485,45 м; 56°50'02,3" с.ш., 66°38'53,6" в.д.), расположенной на правом берегу р. Бочанки, далее - в юго-восточном направлении на протяжении 4,5 км до точки 11 (X 299088,28 м; Y 1538190,46 м; 56°48'37,5" с.ш. 66°42'30,7" в.д.), на юго-восток по северной границе кварталов 64, 65, 66 Заводопетровского участкового лесничества Ялutorовского лесничества до северо-восточного угла квартала 66 в точку 14 (X 298136,90 м; Y 1541725,32 м; 56°48'05,7" с.ш. 66°45'58,5" в.д.), на юго-восток на протяжении 0,6 км до грунтовой дороги с. Заводопетровское - с. Шестаково Заводоуковского городского округа до точки 16 (X 297651,40 м; Y 1542213,72 м; 56°47'49,8" с.ш. 66°46'27" в.д.), далее - на юг 0,8 км по грунтовой дороге с. Заводопетровское - с. Шестаково до точки 19 (X 296865,73 м; Y 1542221,02 м; 56°47'24,4" с.ш. 66°46'26,9" в.д.) на правом берегу р. Бочанка, на юго-восток 0,2 км до точки 20 (X 296696,35 м; Y 1542337,26 м; 56°47'18,9" с.ш. 66°46'33,7" в.д.), расположенной в районе пересечения грунтовой дороги между болотом Заманное и урочищем Песчаная грива и грунтовой дорогой с. Заводопетровское - с. Шестаково.

Южная граница начинается в точке 20 и идет в юго-западном направлении на протяжении 2,8 км по грунтовой дороге, идущей между болотом Заманное и урочищем Песчаная грива, до точки 23 (X 294561,66 м; Y 1540525,96 м; 56°46'10,5" с.ш. 66°44'45,8" в.д.), далее - в северо-западном направлении на протяжении 8 км, пересекая болото Заманное, до точки 24 (X 299454,12 м; Y 1534152,24 м; 56°48'50,4" с.ш. 66°38'32,9" в.д.), в северном направлении 2,2 км в точку 1.

Поворотные точки границ памятника природы "Бочанка"

Обозначение характерных точек границ	Координаты (м)		Обозначение характерных точек границ	Координаты (м)	
	X	Y		X	Y
1	301627.26	1534137.74	13	298431.07	1540754.1 1
2	301641.34	1534241.16	14	298136.90	1541725.3 2
3	301645.68	1534273.16	15	297878.60	1542045.6 7
4	301653.78	1534322.75	16	297651.40	1542213.7 2
5	301659.26	1534356.26	17	297443.88	1542278.5 4
6	301667.14	1534404.41	18	297177.62	1542275.4 6
7	301677.66	1534468.90	19	296865.73	1542221.0 2
8	301680.37	1534485.45	20	296696.35	1542337.2 6
9	301554.96	1534569.69	21	296636.44	1542121.2 5
10	300335.29	1536450.38	22	296488.62	1541936.6

					2
11	299088.28	1538190.46	23	294561.66	1540525.9 6
12	298802.12	1539324.07	24	299454.12	1534152.2 4

Неотъемлемой частью настоящего описания границ являются: обзорная карта Памятника природы масштаба 1:100 000 (приложение N 1 к описанию границ) и карта-схема Памятника природы масштаба 1:50 000 (приложение N 2 к описанию границ).

Приложение N 1
к описанию границ Памятника природы

**ОБЗОРНАЯ КАРТА
ПАМЯТНИКА ПРИРОДЫ РЕГИОНАЛЬНОГО ЗНАЧЕНИЯ "БОЧАНКА"
МАСШТАБ 1:100 000**

Приложение N 2
к описанию границ Памятника природы

**КАРТА-СХЕМА
ПАМЯТНИКА ПРИРОДЫ РЕГИОНАЛЬНОГО ЗНАЧЕНИЯ "БОЧАНКА"
МАСШТАБ 1:50 000**

Приложение N 2
к постановлению Правительства
Тюменской области
от 16 апреля 2021 г. N 194-п

**ОПИСАНИЕ
ГРАНИЦ ПАМЯТНИКА ПРИРОДЫ РЕГИОНАЛЬНОГО ЗНАЧЕНИЯ
"СИНГУЛЬСКИЙ ЛЕС"**

Памятник природы регионального значения "Сингульский лес" (далее - Памятник природы) расположен на территории Ялуторовского муниципального района на восточном берегу оз. Сингуль.

Площадь памятника природы составляет 7358920,55 кв. м.

В ЕГРН внесены сведения о границе особо охраняемой природной территории за учетным номером 72.21.2.31.

Северная граница Памятника природы начинается в точке н1 (X 274542.45 м; Y 1499946.34 м - система координат МСК ТО, 56°35'30" с.ш., 66°04'57" в.д. - система координат 1942 г.), где установлен межевой знак, и идет на восток по северной границе кварталов 99 и

100 Ялutorовского участкового лесничества Ялutorовского лесничества, пересекает ЛЭП и доходит до северо-восточного угла квартала 100 - точка н8 (X 274508.6 м; Y 1501995.59 м; 56°35'29" с.ш. 66°06'57" в.д.), в которой установлен межевой знак.

Восточная граница начинается в точке н8 и идет на юго-запад по восточной границе кварталов 100 и 110 до юго-восточного угла квартала 110 - точка н9 (X 270606.47 м; Y 1500979.98 м; 56°33'22" с.ш. 66°05'57" в.д.), в которой установлен межевой знак.

Южная граница начинается в точке н9 и идет на запад по южной границе кварталов 110 и 109 до пересечения с грунтовой дорогой в точке н10 (X 271119.39 м; Y 1498904.44 м; 56°33'39" с.ш., 66°03'56" в.д.), в которой установлен межевой знак.

Западная граница начинается в точке н10 и идет на северо-восток по грунтовой дороге на восточном берегу озера Сингуль до точки н19 (56°34'30" с.ш., 66°04'33" в.д.), далее - по западной границе квартала 99 до точки н1.

Поворотные точки границ Памятника природы "Сингульский лес"

Обозначение характерных точек границ	Координаты (м)		Обозначение характерных точек границ	Координаты (м)	
	X	Y		X	Y
1	274542.45	1499946.34	13	272003.47	1499360.99
2	274520.49	1500265.40	14	272217.53	1499454.18
3	274523.11	1500438.14	15	272319.82	1499677.61
4	274520.26	1500640.13	16	272422.21	1499686.97
5	274525.51	1500988.24	17	272487.38	1499687.00
6	274509.00	1501296.63	18	272571.18	1499631.21
7	274481.63	1501567.87	19	272682.91	1499547.48
8	274508.60	1501995.59	20	273027.28	1499640.73
9	270606.47	1500979.98	21	273362.34	1499715.35
10	271119.39	1498904.44	22	273734.65	1499790.00
11	271426.52	1499025.61	23	274069.71	1499864.63
12	271612.62	1499165.32	1	274542.45	1499946.34

Неотъемлемой частью настоящего описания границ являются: обзорная карта Памятника природы масштаба 1:50 000 (приложение N 1 к описанию границ) и карта-схема Памятника природы масштаба 1:25 000 (приложение N 2 к описанию границ).

Приложение N 1
к описанию границ Памятника природы

**ОБЗОРНАЯ КАРТА
ПАМЯТНИКА ПРИРОДЫ РЕГИОНАЛЬНОГО ЗНАЧЕНИЯ "СИНГУЛЬСКИЙ ЛЕС"
МАСШТАБ 1:50 000**

Приложение N 2
к описанию границ Памятника природы

**КАРТА-СХЕМА
ПАМЯТНИКА ПРИРОДЫ РЕГИОНАЛЬНОГО ЗНАЧЕНИЯ "СИНГУЛЬСКИЙ ЛЕС"
МАСШТАБ 1:25 000**

Приложение N 3
к постановлению Правительства
Тюменской области
от 16 апреля 2021 г. N 194-п

**ОПИСАНИЕ
ГРАНИЦ ПАМЯТНИКА ПРИРОДЫ РЕГИОНАЛЬНОГО ЗНАЧЕНИЯ
"УРОЧИЩЕ БУЗАН"**

Памятник природы регионального значения "Урочище Бузан" (далее - Памятник природы) расположен на территории Ялуторовского муниципального района на правом берегу р. Исети.

Площадь Памятника природы составляет 68345 кв. м.

Границы Памятника природы совпадают с границами обособленного земельного участка с кадастровым номером 72:21:1315004:4.

Граница Памятника природы начинается в точке 1 (X 260032.93 м; Y 513392.38 м - система координат 1963 г.; X 271085.91 м; Y 1511345.18 м - система координат МСК ТО 1) на северо-западной оконечности склона останца и идет по крутому обрыву старицы р. Исети до точки 29 (X 259792.36 м; Y 513371.94 м), далее - на юг - юго-восток по нижней кромке восточного склона останца до обрыва берега к старице р. Исети в точку 19 (X 259481,68 м; Y 513463,15 м), на северо-восток - север до точки 10 (X 259797.76 м; Y 513531.01 м), на северо-запад по нижней кромке западного склона останца до обрыва старицы р. Исети в точку 4 (X 259978.19 м; Y 513429.58 м), на северо-восток до точки 1.

Координаты центральной точки Памятника природы N 56°33'28,3" с.ш. E 66°16'03,40" в.д.

Поворотные точки границ Памятника природы "Урочище Бузан"

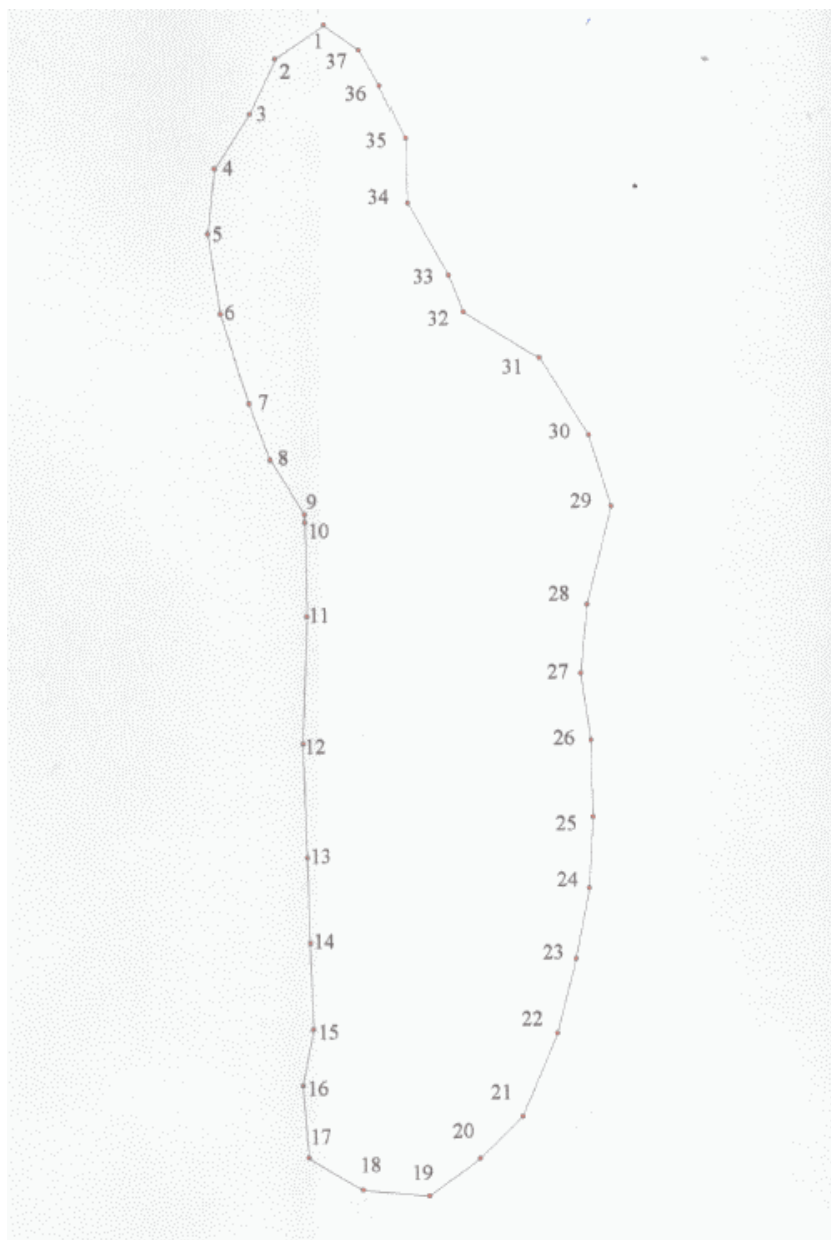
Обозначение	Координаты (м)	Обозначение	Координаты (м)
е		е	

характерных точек границ	Система координат 1963 г.		характерных точек границ	Система координат 1963 г.	
	X	Y		X	Y
1	260032.93	513392.38	20	259465.23	513439.09
2	260021.92	513409.7	21	259466.6	513409.39
3	260003.19	513419.45	22	259484.12	513383.92
4	259978.19	513429.58	23	259513.11	513377.9
5	259946.05	513432.18	24	259544.91	513375.91
6	259910.64	513452.2	25	259584.66	513378.89
7	259892.63	513459.23	26	259628.14	513384.63
8	259870.16	513496.43	27	259683.29	513379.43
9	259832.46	513520.34	28	259745.03	513381.84
10	259797.76	513531.01	29	259792.36	513371.94
11	259750.14	513518.78	30	259803.29	513368.96
12	259716.61	513515.53	31	259849.46	513353.52
13	259680.09	513518.41	32	259879.89	513344.18
14	259646.77	513521.04	33	259910.1	513346.46
15	259610.45	513516.38	34	259931.54	513334.66
16	259577.99	513512.22	35	259963.14	513338.31
17	259542.92	513505.1	36	259989.76	513355.71
18	259501.39	513485.51	37	260014.18	513371.34
19	259481.68	513463.15			

Неотъемлемой частью настоящего описания границ являются: обзорная карта Памятника природы масштаба 1:65 000 (приложение N 1 к описанию границ) и карта-схема Памятника природы масштаба 1:3 000 (приложение N 2 к описанию границ).

Приложение N 1
к описанию границ Памятника природы

**ОБЗОРНАЯ КАРТА
ПАМЯТНИКА ПРИРОДЫ РЕГИОНАЛЬНОГО ЗНАЧЕНИЯ "УРОЧИЩЕ БУЗАН"
МАСШТАБ 1:65 000**

Приложение N 2
к описанию границ Памятника природы

КАРТА-СХЕМА
ПАМЯТНИКА ПРИРОДЫ РЕГИОНАЛЬНОГО ЗНАЧЕНИЯ "УРОЧИЩЕ БУЗАН"
МАСШТАБ 1:3 000

Приложение N 4
к постановлению Правительства
Тюменской области
от 16 апреля 2021 г. N 194-п

ОПИСАНИЕ
ГРАНИЦ ПАМЯТНИКА ПРИРОДЫ РЕГИОНАЛЬНОГО ЗНАЧЕНИЯ

"ЗИНОВСКИЙ КУРГАН"

Памятник природы регионального значения "Зиновский курган" (далее - Памятник природы) расположен на территории Ялutorовского муниципального района.

Площадь Памятника природы составляет 3023.42 кв. м.

Границы Памятника природы совпадают с границами обособленного земельного участка с кадастровым номером 72:21:1208003:65 и границей кургана высотой около 5 м, расположенного в 2 км к северо-западу от д. Сингуль. Координаты центральной точки Памятника природы N 56°36'38,8 с.ш., E 66°01'39,6" в.д.

Поворотные точки границ памятника природы "Зиновский курган"

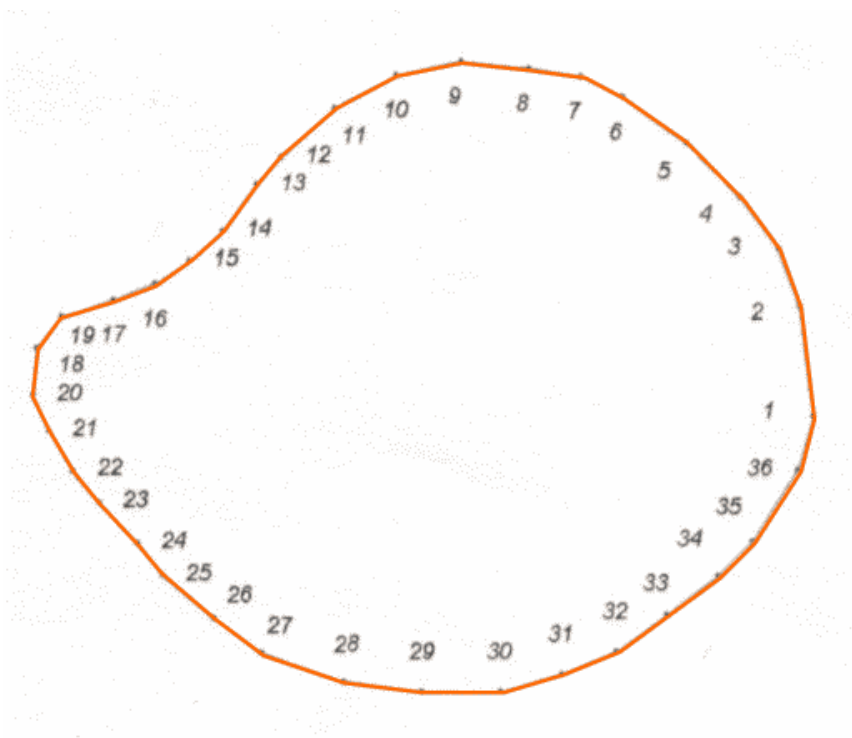
Обозначение характерных точек границ	Координаты (м)		Обозначение характерных точек границ	Координаты (м)	
	Система координат 1963 г.			Система координат 1963 г.	
	Х	У		Х	У
1	265568.78	498699.74	19	265575.81	498627.11
2	265579.23	498698.54	20	265571.38	498626.75
3	265584.5	498696.59	21	265568.03	498628.19
4	265589.27	498693.01	22	265564.29	498630.46
5	265594.42	498688.04	23	265561.24	498632.88
6	265598.42	498682.11	24	265557.45	498636.41
7	265600.72	498678.19	25	265554.44	498638.69
8	265601.52	498673.37	26	265550.41	498643.53
9	265602.25	498667.02	27	265547.1	498647.97
10	265600.99	498660.91	28	265544.4	498655.69
11	265597.97	498655.13	29	265543.39	498662.99
12	265593.42	498650.07	30	265543.41	498670.31
13	265590.87	498647.77	31	265544.93	498676.05
14	265586.54	498644.53	32	265547.05	498681.15
15	265583.82	498641.41	33	265550.42	498685.89
16	265581.72	498638.22	34	265553.95	498690.72
17	265580.24	498634.29	35	265557.17	498693.96
18	265578.77	498629.49	36	265563.85	498698.26
Система координат МСК ТО 1					
1	276628.61	1496655.31			

Неотъемлемой частью настоящего описания границ являются: обзорная карта Памятника природы масштаба 1:100 000 (приложение N 1 к описанию границ) и карта-схема Памятника природы масштаба 1:5 000 (приложение N 2 к описанию границ).

Приложение N 1
к описанию границ Памятника природы

**ОБЗОРНАЯ КАРТА
ПАМЯТНИКА ПРИРОДЫ РЕГИОНАЛЬНОГО ЗНАЧЕНИЯ "ЗИНОВСКИЙ КУРГАН"
МАСШТАБ 1:100 000**

Приложение N 2
к описанию границ Памятника природы



**КАРТА-СХЕМА
ПАМЯТНИКА ПРИРОДЫ РЕГИОНАЛЬНОГО ЗНАЧЕНИЯ "ЗИНОВСКИЙ КУРГАН"
МАСШТАБ 1:5000**

Приложение N 5
к постановлению Правительства
Тюменской области
от 16 апреля 2021 г. N 194-п

ОПИСАНИЕ

**ГРАНИЦ ПАМЯТНИКА ПРИРОДЫ РЕГИОНАЛЬНОГО ЗНАЧЕНИЯ
"ХОХЛОВСКИЙ КУРГАН"**

Памятник природы регионального значения "Хохловский курган" (далее - Памятник природы) расположен на территории Ялуторовского муниципального района.

Площадь Памятника природы составляет 635 кв. м.

Границы Памятника природы совпадают с границами обособленного земельного участка с кадастровым номером 72:21:0808001:78 и с границей кургана, расположенного в 2,5 км к северу от с. Хохлово, 3,9 км юго-западнее с. Петелино.

Координаты центральной точки Памятника природы N 56°44'36,3" с.ш., E 66°23'30,5 в.д.

Поворотные точки границ Памятника природы "Хохловский курган"

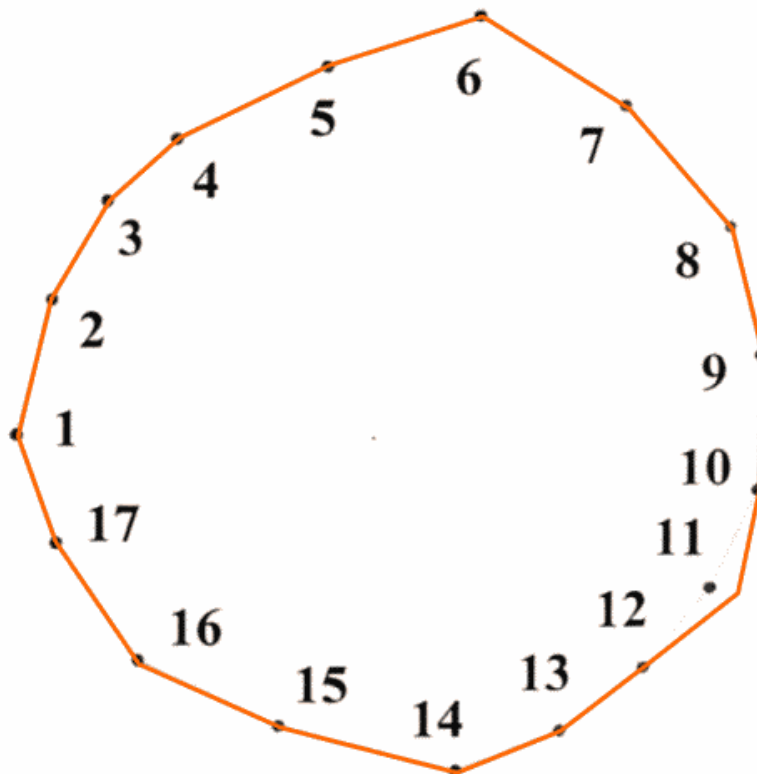
Обозначение характерных точек границ	Координаты (м)		Обозначение характерных точек границ	Координаты (м)	
	Система координат 1963 г.			Система координат 1963 г.	
	Х	У		Х	У
1	280335.95	521051.66	10	280333.72	521080.75
2	280341.29	521053.05	11	280329.86	521078.86
3	280345.24	521055.23	12	280326.72	521076.24
4	280347.71	521057.95	13	280324.23	521072.92
5	280350.6	521063.84	14	280322.66	521068.85
6	280352.62	521069.78	15	280324.42	521061.95
7	280349.0	521075.52	16	280327.01	521056.46
8	280344.17	521079.66	17	280331.63	521053.23
9	280339.05	521080.87	1	280335.95	521051.66
Система координат МСК ТО 1					
1	291385.02	1519014.24			

Неотъемлемой частью настоящего описания границ являются: обзорная карта Памятника природы масштаба 1:100 000 (приложение N 1 к описанию границ) и карта-схема Памятника природы масштаба 1:2 500 (приложение N 2 к описанию границ).

Приложение N 1
к описанию границ Памятника природы

**ОБЗОРНАЯ КАРТА
ПАМЯТНИКА ПРИРОДЫ РЕГИОНАЛЬНОГО ЗНАЧЕНИЯ "ХОХЛОВСКИЙ КУРГАН"
МАСШТАБ 1:100 000**

Приложение N 2
к описанию границ Памятника природы



**КАРТА-СХЕМА
ПАМЯТНИКА ПРИРОДЫ РЕГИОНАЛЬНОГО ЗНАЧЕНИЯ "ХОХЛОВСКИЙ КУРГАН"
МАСШТАБ 1:2 500**

Приложение N 6
к постановлению Правительства
Тюменской области
от 16 апреля 2021 г. N 194-п

**ПОЛОЖЕНИЕ
О ПАМЯТНИКЕ ПРИРОДЫ РЕГИОНАЛЬНОГО ЗНАЧЕНИЯ "БОЧАНКА"**

1. Общие положения

1.1. Настоящее Положение о памятнике природы регионального значения "Бочанка" (далее - Памятник природы) в соответствии с Федеральным законом от 14.03.1995 N 33-ФЗ "Об особо охраняемых природных территориях", Законом Тюменской области от 28.12.2004 N 303 "Об особо охраняемых природных территориях в Тюменской области" определяет цели объявления, порядок организации и режим особой охраны Памятника природы с учетом экономических и природно-географических особенностей Ялуторовского муниципального района.

1.2. Площадь Памятника природы составляет 22499999,85 кв. м. Описание границ, в т.ч. обзорная карта и карта-схема Памятника природы, приводятся в приложении N 1 к настоящему постановлению.

Срок функционирования Памятника природы - бессрочный.

Памятник природы расположен на территории Ялуторовского муниципального района и находится в ведении Департамента недропользования и экологии Тюменской области.

1.3. Памятник природы включает ландшафт, р. Бочанку, растительность, почвы, флору и фауну, в том числе виды животных, растений и грибов, занесенных в Красную книгу Российской Федерации и Красную книгу Тюменской области.

Материально-техническое и финансовое обеспечение Памятника природы проводится за счет средств областного бюджета, а также иных источников, предусмотренных действующим законодательством.

1.4. Объявление территории Памятником природы не влечет за собой изъятие у собственников, арендаторов, пользователей и владельцев занимаемых ими земельных (лесных) участков, расположенных в границах Памятника природы, за исключением случаев, когда их деятельность несет угрозу целостности природных комплексов и компонентов.

1.5. Ликвидация Памятника природы, изменение площади и корректировка границ, а также изменение режима охраны производятся в порядке, установленном действующим законодательством.

1.6. Собственники, владельцы, пользователи и арендаторы земельных (лесных) участков, которые расположены в границах Памятника природы, а также иные физические, юридические и должностные лица обязаны соблюдать установленный в Памятнике природы режим особой охраны и несут за его нарушение установленную законодательством ответственность.

1.7. В соответствии с Федеральным законом "Об особо охраняемых природных территориях" на территории Памятника природы запрещается всякая деятельность, влекущая за собой нарушение сохранности Памятника природы.

1.8. Особенности расположения и функционирования Памятника природы подлежат обязательному учету при разработке планов и программ социально-экономического развития Тюменской области, Ялуторовского муниципального района, схем территориального планирования Тюменской области, Ялуторовского муниципального района, генеральных планов Заводопетровского и Коктюльского сельских поселений, схем земле- и лесоустройства, водопользования, лесохозяйственных регламентов и лесных планов, а также при принятии решений о предоставлении земельных (лесных) участков или изменении их целевого назначения.

1.9. Региональный государственный надзор в области охраны и использования Памятника природы осуществляет Департамент недропользования и экологии Тюменской области.

2. Задачи

2.1. На Памятник природы возлагаются следующие задачи:

- охрана ландшафта;
- охрана лечебных ресурсов;
- охрана древесной, кустарниковой и травянистой растительности;
- охрана видового разнообразия растений, животных и грибов, в том числе видов, занесенных в Красную книгу Российской Федерации и Красную книгу Тюменской области.

3. Режим особой охраны

3.1. На территории Памятника природы запрещается:

- проведение рубок (за исключением рубок, проводимых в рамках санитарно-оздоровительных мероприятий по согласованию с Департаментом недропользования и экологии Тюменской области, с учетом наличия мест произрастания (обитания) редких видов животных, растений, грибов, местообитаний диких животных, эталонных участков типичных экосистем и

уникальных экосистем, необходимости сохранения средообразующей функции древесных насаждений), сбор живицы и березового сока;

- размещение отходов всех видов, сточных вод;
- предоставление земельных (лесных) участков под все виды использования, в том числе под застройку, а также для коллективного и индивидуального садоводства, огородничества, овощеводства, ведения личного подсобного и фермерского хозяйства, все виды сельскохозяйственного использования;
- строительство объектов капитального строительства, линейных объектов, некапитальных строений, сооружений;
- охота, уничтожение (разорение) муравейников, гнезд, нор, дупел и иных жилищ и убежищ животных, добыча всех видов животных;
- заготовка и сбор недревесных лесных ресурсов, предусмотренных статьей 32 Лесного кодекса РФ, за исключением валежника, сбор которого возможен по согласованию с Департаментом недропользования и экологии Тюменской области;
- проведение гидромелиоративных и дноуглубительных работ;
- самовольное снятие или перемещение, нарушение естественной структуры почвенного слоя, а также уничтожение плодородного слоя почвы, порча земель;
- выемка грунта, а также разработка месторождений полезных ископаемых, в том числе общераспространенных (в том числе гидромеханизированным способом);
- хранение и применение всех видов удобрений и ядохимикатов, ГСМ, а также использование в лесах химических препаратов, обладающих токсичным, канцерогенным или мутагенным воздействием;
- выжигание травы и иное использование открытого огня, устройство станов, ночлегов;
- выпас и прогон скота;
- распашка земель, сенокосение (за исключением участков, предоставленных до создания Памятника природы);
- стоянка и проезд всех видов транспортных и самоходных средств передвижения (за исключением велосипедов) и сельхозтехники, не связанные с обеспечением функционирования Памятника природы и проведением в Памятнике природы природоохранных мероприятий, его охраной, осуществлением видов деятельности, предусмотренных пунктом 3.2 настоящего Положения;
- проведение акклиматизационных мероприятий;
- иная деятельность юридических, физических и должностных лиц, способная причинить прямой или косвенный ущерб охраняемым объектам.

3.2. На территории Памятника природы разрешается:

3.2.1. По согласованию с Департаментом недропользования и экологии Тюменской области:

- проведение рубок в рамках санитарно-оздоровительных мероприятий в соответствии с лесохозяйственным регламентом и лесным планом, лесовосстановление и соответствующие ему работы, противопожарные работы (устройство минерализованных полос) с учетом наличия мест произрастания (обитания) видов животных, растений и грибов, занесенных в Красную книгу Российской Федерации и Красную книгу Тюменской области, местообитаний диких животных, эталонных участков типичных экосистем и уникальных экосистем, необходимости обеспечения сохранения средообразующей функции древесных насаждений;
- проведение экскурсий, организованный туризм, научные исследования без использования транспортных средств (за исключением велосипедов);
- сбор растений для научных исследований и изготовления экспонатов для краеведческих музеев в соответствии с действующим законодательством без использования транспортных средств (за исключением велосипедов);

- проведение археологических исследований в соответствии с действующим законодательством без использования транспортных средств (за исключением велосипедов);

- сбор валежника;

- проведение сельскохозяйственных работ (распашка, сенокошение) на участках, предоставленных до создания Памятника природы, в части сроков и местоположения с учетом наличия местообитаний (мест произрастания) видов животных, растений и грибов, занесенных в Красную книгу Российской Федерации и Красную книгу Тюменской области;

- стоянка и проезд всех видов транспортных и самоходных средств передвижения (за исключением велосипедов, проезд которых возможен без согласования) и сельхозтехники, связанные с проведением природоохранных мероприятий всех видов, охраной Памятника природы, с осуществлением видов деятельности, предусмотренных настоящим пунктом.

3.2.2. Без согласования:

- пребывание граждан с соблюдением режима особой охраны, в т.ч. без использования транспорта (за исключением велосипедов);

- сбор грибов и ягод без использования транспортных и самоходных средств передвижения всех видов (за исключением велосипедов).

3.3. Основные виды разрешенного использования земельных участков в границах Памятника природы:

- деятельность по особой охране и изучению природы, охрана природных территорий.

3.4. Вспомогательные виды использования земельных участков в границах Памятника природы, осуществляемые с соблюдением режима особой охраны:

- природно-познавательный туризм;

- сельскохозяйственное использование на участках, предоставленных до создания Памятника природы, в том числе:

- растениеводство;

- животноводство: осуществление хозяйственной деятельности, связанной с производством продукции животноводства, в том числе сенокошение, сбор и заготовка сена;

- общее пользование водными объектами: использование земельных участков, примыкающих к водным объектам, для осуществления общего водопользования.

3.5. Хозяйственная деятельность в пределах водоохранной зоны и прибрежной защитной полосы в границах памятника природы регламентируется статьей 65 Водного кодекса РФ от 03.06.2006 N 74-ФЗ.

4. Охрана Памятника природы

4.1. Охрана Памятника природы возлагается на Департамент недропользования и экологии Тюменской области.

4.2. Охрана Памятника природы может осуществляться во взаимодействии с полицией, иными правоохранительными и надзорными органами, общественными инспекторами, общественными организациями, спецдружидами и иными организациями в установленном действующим законодательством порядке.

4.3. Граждане, а также общественные объединения и некоммерческие организации, осуществляющие деятельность в области охраны окружающей среды, вправе оказывать содействие органам государственной власти Тюменской области в осуществлении мероприятий по организации, охране и использованию Памятника природы.

5. Ответственность за нарушение режима особой охраны Памятника природы

5.1. Нарушение установленного режима и иных правил охраны и использования территории Памятника природы, а также причинение вреда Памятнику природы влечет за собой

ответственность, предусмотренную действующим законодательством Российской Федерации.

Приложение N 7
к постановлению Правительства
Тюменской области
от 16 апреля 2021 г. N 194-п

ПОЛОЖЕНИЕ
О ПАМЯТНИКЕ ПРИРОДЫ РЕГИОНАЛЬНОГО ЗНАЧЕНИЯ
"СИНГУЛЬСКИЙ ЛЕС"

1. Общие положения

1.1. Настоящее Положение о памятнике природы регионального значения "Сингульский лес" (далее - Памятник природы) в соответствии с Федеральным законом от 14.03.1995 N 33-ФЗ "Об особо охраняемых природных территориях", Законом Тюменской области от 28.12.2004 N 303 "Об особо охраняемых природных территориях в Тюменской области" определяет цели объявления, порядок организации и режим особой охраны Памятника природы с учетом экономических и природно-географических особенностей Ялуторовского муниципального района.

1.2. Площадь Памятника природы составляет 7358920,55 кв. м. Описание границ, в т.ч. обзорная карта и карта-схема Памятника природы, приводятся в приложении N 2 к настоящему постановлению.

Срок функционирования Памятника природы - бессрочный.

Памятник природы расположен на территории Ялуторовского муниципального района и находится в ведении Департамента недропользования и экологии Тюменской области.

1.3. Памятник природы включает ландшафт, растительность, почвы, флору и фауну, в том числе виды животных, растений и грибов, занесенных в Красную книгу Российской Федерации и Красную книгу Тюменской области.

Материально-техническое и финансовое обеспечение Памятника природы проводится за счет средств областного бюджета, а также иных источников, предусмотренных действующим законодательством.

1.4. Объявление территории Памятником природы не влечет за собой изъятие у собственников, арендаторов, пользователей и владельцев занимаемых ими земельных (лесных) участков, расположенных в границах Памятника природы, за исключением случаев, когда их деятельность несет угрозу целостности природных комплексов и компонентов.

1.5. Ликвидация Памятника природы, изменение площади и корректировка границ, а также изменение режима охраны производятся в порядке, установленном действующим законодательством.

1.6. Собственники, владельцы, пользователи и арендаторы земельных (лесных) участков, которые расположены в границах Памятника природы, а также иные физические, юридические и должностные лица обязаны соблюдать установленный режим охраны и несут за его нарушение установленную законодательством ответственность.

1.7. В соответствии с Федеральным законом "Об особо охраняемых природных территориях" на территории Памятника природы запрещается всякая деятельность, влекущая за собой нарушение сохранности Памятника природы.

1.8. Особенности расположения и функционирования Памятника природы подлежат обязательному учету при разработке планов и программ социально-экономического развития Тюменской области, Ялуторовского муниципального района, схем территориального планирования Тюменской области, Ялуторовского муниципального района, генеральных планов Сингульского и Зиновского сельских поселений, схем земле- и лесоустройства,

водопользования, лесохозяйственных регламентов, а также при принятии решений о предоставлении земельных (лесных) участков или изменении их целевого назначения.

1.9. Региональный государственный надзор в области охраны и использования Памятника природы осуществляет Департамент недропользования и экологии Тюменской области.

2. Задачи

2.1. На Памятник природы возлагаются следующие задачи:

- охрана ландшафта;
- охрана лечебных ресурсов;
- охрана древесной, кустарниковой и травянистой растительности;
- охрана видового разнообразия растений, животных и грибов, в том числе видов, занесенных в Красную книгу Российской Федерации и Красную книгу Тюменской области.

3. Режим особой охраны

3.1. На территории Памятника природы запрещается:

- проведение рубок (за исключением рубок, проводимых в рамках санитарно-оздоровительных мероприятий, и рубок, связанных с эксплуатацией Сингульского месторождения подземных вод, существующих линий электропередач по согласованию с Департаментом недропользования и экологии Тюменской области), сбор живицы и березового сока;

- размещение отходов всех видов, сточных вод;

- предоставление земельных участков под все виды использования, в том числе под застройку, а также для коллективного и индивидуального садоводства, огородничества, овощеводства, организации и ведения личного подсобного и фермерского хозяйства, все виды сельскохозяйственного использования;

- строительство объектов капитального строительства, линейных объектов (кроме объектов обустройства Сингульского водозабора и дорог противопожарного назначения), некапитальных строений, сооружений;

- охота, уничтожение (разорение) муравейников, гнезд, нор, дупел и иных жилищ и убежищ животных, добыча всех видов животных;

- проведение гидромелиоративных и дноуглубительных работ;

- самовольное снятие или перемещение, нарушение естественной структуры почвенного слоя, а также уничтожение плодородного слоя почвы, порча земель;

- выемка грунта, а также разработка месторождений полезных ископаемых, в том числе общераспространенных (в том числе гидромеханизированным способом);

- хранение и применение всех видов удобрений и ядохимикатов, ГСМ, а также использование в лесах химических препаратов, обладающих токсичным, канцерогенным или мутагенным воздействием;

- заготовка и сбор недревесных лесных ресурсов, предусмотренных статьей 32 Лесного кодекса РФ, за исключением валежника, сбор которого возможен по согласованию с Департаментом недропользования и экологии Тюменской области;

- выжигание травы и иное использование открытого огня, устройство станков, ночлегов;

- выпас и прогон скота;

- сенокошение, распашка земель;

- стоянка и проезд всех видов транспортных и самоходных средств передвижения (за исключением велосипедов) и сельхозтехники, не связанные с обеспечением функционирования Памятника природы и проведением в Памятнике природы природоохранных мероприятий, его

охраной, осуществлением видов деятельности, предусмотренных пунктом 3.2 настоящего Положения;

- проведение акклиматизационных мероприятий;
- иная деятельность юридических, физических и должностных лиц, способная причинить прямой или косвенный ущерб охраняемым объектам.

3.2. На территории Памятника природы разрешается:

3.2.1. По согласованию с Департаментом недропользования и экологии Тюменской области:

- проведение санитарно-оздоровительных мероприятий в соответствии с лесохозяйственным регламентом и лесным планом, а также рубок при эксплуатации имеющихся линий электропередач, эксплуатации Сингульского месторождения подземных вод; лесовосстановление и соответствующие ему работы, противопожарные работы (устройство минерализованных полос) с учетом наличия мест произрастания (обитания) редких видов животных, растений, грибов, местообитаний диких животных, эталонных участков типичных экосистем и уникальных экосистем, необходимости обеспечения сохранения средообразующей функции древесных насаждений;

- эксплуатация, ремонт, реконструкция имеющейся ЛЭП (включая расчистку охранной зоны);

- проведение экскурсий, организованный туризм, научные исследования без использования транспортных средств (за исключением велосипедов);

- сбор растений для научных исследований и изготовления экспонатов для краеведческих музеев в соответствии с действующим законодательством без использования транспортных средств (за исключением велосипедов);

- проведение археологических исследований в соответствии с действующим законодательством без использования транспортных средств (за исключением велосипедов);

- бурение и обустройство скважин на Сингульском месторождении подземных вод в соответствии с действующим законодательством;

- ремонтно-профилактические работы на Сингульском водозаборе подземных вод, его эксплуатация и реконструкция;

- сбор валежника;

- стоянка и проезд всех видов транспортных и самоходных средств передвижения (за исключением велосипедов, проезд которых возможен без согласования) и сельхозтехники, связанные с проведением природоохранных мероприятий всех видов, его охраной, с осуществлением видов деятельности, предусмотренных настоящим пунктом.

3.2.2. Без согласования:

- пребывание граждан с соблюдением режима особой охраны, в т.ч. без использования транспорта (за исключением велосипедов);

- сбор грибов и ягод без использования транспортных и самоходных средств передвижения всех видов (за исключением велосипедов).

3.3. Основные виды разрешенного использования земельных участков в границах Памятника природы:

- деятельность по особой охране и изучению природы, охрана природных территорий.

3.4. Вспомогательные виды использования земельных участков в границах Памятника природы, осуществляемые с соблюдением охранного режима:

- природно-познавательный туризм;

- коммунальное обслуживание: размещение объектов капитального строительства в целях обеспечения населения и организаций коммунальными услугами в части существующих линий электропередач; предоставление коммунальных услуг: размещение зданий и сооружений, обеспечивающих поставку воды (в части имеющегося водозабора).

3.5. Хозяйственная деятельность в пределах водоохранной зоны и прибрежной защитной полосы в границах Памятника природы регламентируется статьей 65 Водного кодекса РФ от 03.06.2006 N 74-ФЗ.

4. Охрана Памятника природы

4.1. Охрана Памятника природы возлагается на Департамент недропользования и экологии Тюменской области.

4.2. Охрана Памятника природы может осуществляться во взаимодействии с полицией, иными правоохранительными и надзорными органами, общественными инспекторами, общественными организациями, спецдружидами и иными организациями в установленном действующим законодательством порядке.

4.3. Граждане, а также общественные объединения и некоммерческие организации, осуществляющие деятельность в области охраны окружающей среды, вправе оказывать содействие органам государственной власти Тюменской области в осуществлении мероприятий по организации, охране и использованию Памятника природы.

5. Ответственность за нарушение режима особой охраны Памятника природы

5.1. Нарушение установленного режима и иных правил охраны и использования территории Памятника природы, а также причинение вреда Памятнику природы влечет за собой ответственность, предусмотренную действующим законодательством Российской Федерации.

Приложение N 8
к постановлению Правительства
Тюменской области
от 16 апреля 2021 г. N 194-п

ПОЛОЖЕНИЕ О ПАМЯТНИКЕ ПРИРОДЫ РЕГИОНАЛЬНОГО ЗНАЧЕНИЯ "УРОЧИЩЕ БУЗАН"

1. Общие положения

1.1. Настоящее Положение о памятнике природы регионального значения "Урочище Бузан" (далее - Памятник природы) в соответствии с Федеральным законом от 14.03.1995 N 33-ФЗ "Об особо охраняемых природных территориях", Законом Тюменской области от 28.12.2004 N 303 "Об особо охраняемых природных территориях в Тюменской области" определяет цели объявления, порядок организации и режим особой охраны Памятника природы с учетом экономических и природно-географических особенностей Ялуторовского муниципального района.

1.2. Площадь Памятника природы составляет 68345 кв. м. Описание границ, в т.ч. обзорная карта и карта-схема Памятника природы приводятся в приложении N 3 к настоящему постановлению.

Срок функционирования Памятника природы - бессрочный.

Памятник природы расположен на территории Ялуторовского муниципального района и находится в ведении Департамента недропользования и экологии Тюменской области.

1.3. Памятник природы включает ландшафт, растительность, памятник археологии, почвы, флору и фауну, в том числе виды животных, растений и грибов, занесенных в Красную книгу Российской Федерации и Красную книгу Тюменской области.

Материально-техническое и финансовое обеспечение Памятника природы проводится за счет средств областного бюджета, а также иных источников, предусмотренных действующим законодательством.

1.4. Объявление территории Памятником природы не влечет за собой изъятие у собственников, арендаторов, пользователей и владельцев занимаемых ими земельных участков, расположенных в границах Памятника природы, за исключением случаев, когда их деятельность несет угрозу целостности природных комплексов и компонентов.

1.5. Ликвидация Памятника природы, изменение площади и корректировка границ, а также изменение режима охраны производятся в порядке, установленном действующим законодательством.

1.6. Собственники, владельцы, пользователи и арендаторы земельных участков, которые расположены в границах Памятника природы, а также иные физические, юридические и должностные лица обязаны соблюдать установленный режим охраны и несут за его нарушение а установленную законодательством ответственность.

1.7. В соответствии с Федеральным законом "Об особо охраняемых природных территориях" на территории Памятника природы запрещается всякая деятельность, влекущая за собой нарушение сохранности Памятника природы.

1.8. Особенности расположения и функционирования Памятника природы подлежат обязательному учету при разработке планов и программ социально-экономического развития Тюменской области, Ялуторовского муниципального района, схем территориального планирования Тюменской области, Ялуторовского муниципального района и генерального плана Памятнинского сельского поселения, схем землеустройства, водопользования, а также при принятии решений о предоставлении земельных участков или изменении их целевого назначения.

1.9. Региональный государственный надзор в области охраны и использования Памятника природы осуществляет Департамент недропользования и экологии Тюменской области.

2. Задачи

2.1. На Памятник природы возлагаются следующие задачи:

- охрана ландшафта;
- охрана лечебных ресурсов;
- охрана древесной, кустарниковой и травянистой растительности;
- охрана видового разнообразия растений, животных и грибов, в том числе видов, занесенных в Красную книгу Российской Федерации и Красную книгу Тюменской области;
- охрана памятника археологии.

3. Режим особой охраны

3.1. На территории Памятника природы запрещается:

- проведение рубок;
- размещение отходов всех видов, сточных вод;
- предоставление земельных участков под все виды использования, в том числе под застройку, все виды сельскохозяйственного использования;
- строительство объектов капитального строительства, линейных объектов, некапитальных строений, сооружений;
- охота, разорение гнезд, нор, дупел и иных жилищ и убежищ животных, добыча всех видов животных;
- выемка грунта, разработка месторождений полезных ископаемых, в том числе общераспространенных;
- самовольное снятие или перемещение, нарушение естественной структуры почвенного слоя, а также уничтожение плодородного слоя почвы, порча земель;
- хранение и применение всех видов ядохимикатов и удобрений, ГСМ;

- заготовка лекарственных и декоративных растений;
- выжигание травы и иное использование открытого огня, устройство ночлегов и станов;
- выпас и прогон скота;
- сенокосение, распашка земель;
- стоянка и проезд всех видов транспортных и самоходных средств передвижения, сельхозтехники;
- неорганизованная туристическая деятельность;
- проведение акклиматизационных мероприятий.

3.2. На территории Памятника природы разрешается:

3.2.1. По согласованию с Департаментом недропользования и экологии Тюменской области:

- проведение экскурсий, организованный туризм, научные исследования без использования транспортных средств;
- сбор растений для научных исследований и изготовления экспонатов для краеведческих музеев в соответствии с действующим законодательством без использования транспортных средств;
- проведение археологических исследований в соответствии с действующим законодательством без использования транспортных средств.

3.2.2. Без согласования:

- сбор грибов и ягод без использования транспортных средств.

3.3. Основные виды разрешенного использования земельных участков в границах Памятника природы:

- деятельность по особой охране и изучению природы, охрана природных территорий.

4. Охрана Памятника природы

4.1. Охрана Памятника природы возлагается на Департамент недропользования и экологии Тюменской области.

4.2. Охрана Памятника природы может осуществляться во взаимодействии с полицией, иными правоохранительными и надзорными органами, общественными инспекторами, общественными организациями, спецдружидами и иными организациями в установленном действующим законодательством порядке.

4.3. Граждане, а также общественные объединения и некоммерческие организации, осуществляющие деятельность в области охраны окружающей среды, вправе оказывать содействие органам государственной власти Тюменской области в осуществлении мероприятий по организации, охране и использованию Памятника природы.

5. Ответственность за нарушение режима особой охраны Памятника природы

5.1. Нарушение установленного режима и иных правил охраны и использования территории Памятника природы, а также причинение вреда Памятнику природы влечет за собой ответственность, предусмотренную действующим законодательством Российской Федерации.

ПОЛОЖЕНИЕ
О ПАМЯТНИКЕ ПРИРОДЫ РЕГИОНАЛЬНОГО ЗНАЧЕНИЯ
"ЗИНОВСКИЙ КУРГАН"

1. Общие положения

1.1. Настоящее Положение о памятнике природы регионального значения "Зиновский курган" (далее - Памятник природы) в соответствии с Федеральным законом от 14.03.1995 N 33-ФЗ "Об особо охраняемых природных территориях", Законом Тюменской области от 28.12.2004 N 303 "Об особо охраняемых природных территориях в Тюменской области" определяет цели объявления, порядок организации и режим особой охраны Памятника природы с учетом экономических и природно-географических особенностей Ялуторовского муниципального района.

1.2. Площадь Памятника природы составляет 3023.42 кв. м. Описание границ, в т.ч. обзорная карта и карта-схема Памятника природы, приводятся в приложении N 4 к настоящему постановлению.

Срок функционирования Памятника природы - бессрочный.

Памятник природы расположен на территории Ялуторовского муниципального района и находится в ведении Департамента недропользования и экологии Тюменской области.

1.3. Памятник природы включает ландшафт, растительность, памятник археологии - курганный могильник "Зиново-1", почвы, флору и фауну, в том числе виды животных, растений и грибов, занесенных в Красную книгу Российской Федерации и Красную книгу Тюменской области.

Материально-техническое и финансовое обеспечение Памятника природы проводится за счет средств областного бюджета, а также иных источников, предусмотренных действующим законодательством.

1.4. Объявление территории Памятником природы не влечет за собой изъятия у собственников, арендаторов, пользователей и владельцев занимаемых ими земельных участков, расположенных в границах Памятника природы, за исключением случаев, когда их деятельность несет угрозу целостности природных комплексов и компонентов.

1.5. Ликвидация Памятника природы, изменение площади и корректировка границ, а также изменение режима охраны производятся в порядке, установленном действующим законодательством.

1.6. Собственники, владельцы, пользователи и арендаторы земельных участков, которые расположены в границах Памятника природы, а также иные физические, юридические и должностные лица обязаны соблюдать установленный режим охраны и несут за его нарушение установленную законодательством ответственность.

1.7. В соответствии с Федеральным законом "Об особо охраняемых природных территориях" на территории Памятника природы запрещается всякая деятельность, влекущая за собой нарушение сохранности Памятника природы.

1.8. Особенности расположения и функционирования Памятника природы подлежат обязательному учету при разработке планов и программ социально-экономического развития Тюменской области, Ялуторовского муниципального района, схем территориального планирования Тюменской области, Ялуторовского муниципального района и генерального плана Зиновского сельского поселения, схем землеустройства, а также при принятии решений о предоставлении земельных участков или изменении их целевого назначения.

1.9. Региональный государственный надзор в области охраны и использования Памятника природы осуществляет Департамент недропользования и экологии Тюменской области.

2. Задачи

2.1. На Памятник природы возлагаются следующие задачи:

- охрана ландшафта;
- охрана видового разнообразия растений, животных и грибов, в том числе видов, занесенных в Красную книгу Российской Федерации и Красную книгу Тюменской области;
- охрана памятника археологии - курганный могильник "Зиново-1".

3. Режим особой охраны

3.1. На территории Памятника природы запрещается:

- размещение отходов всех видов, сточных вод;
- предоставление земельных участков под все виды использования, в том числе под застройку, все виды сельскохозяйственного использования;
- строительство объектов капитального строительства, линейных объектов, некапитальных строений, сооружений;
- разорение гнезд, нор и иных жилищ и убежищ животных, добыча всех видов животных;
- самовольное снятие или перемещение, нарушение естественной структуры почвенного слоя, а также уничтожение плодородного слоя почвы, порча земель;
- выемка грунта, разработка месторождений полезных ископаемых, в том числе общераспространенных;
- хранение и применение всех видов ядохимикатов и удобрений, ГСМ;
- выжигание травы и иное использование открытого огня;
- заготовка лекарственных и декоративных растений;
- распашка земель, выпас и прогон скота;
- стоянка и проезд всех видов транспортных и самоходных средств передвижения, сельхозтехники;
- неорганизованная туристическая деятельность.

3.2. На территории Памятника природы разрешается:

3.2.1. По согласованию с Департаментом недропользования и экологии Тюменской области:

- проведение экскурсий, организованный туризм, научные исследования без использования транспортных средств;
- сбор растений для научных исследований и изготовления экспонатов для краеведческих музеев в соответствии с действующим законодательством без использования транспортных средств;
- проведение археологических исследований в соответствии с действующим законодательством без использования транспортных средств.

3.2.2. Без согласования:

- сбор грибов и ягод без использования транспортных и самоходных средств передвижения всех видов.

3.3. Основные виды разрешенного использования земельных участков в границах Памятника природы:

- деятельность по особой охране и изучению природы, охрана природных территорий.

4. Охрана Памятника природы

4.1. Охрана Памятника природы возлагается на Департамент недропользования и экологии Тюменской области.

4.2. Охрана Памятника природы может осуществляться во взаимодействии с полицией, иными правоохранительными и надзорными органами, общественными инспекторами, общественными организациями, спецдружинами и иными организациями в установленном действующим законодательством порядке.

4.3. Граждане, а также общественные объединения и некоммерческие организации, осуществляющие деятельность в области охраны окружающей среды, вправе оказывать содействие органам государственной власти Тюменской области в осуществлении мероприятий по организации, охране и использованию Памятника природы.

5. Ответственность за нарушение режима особой охраны Памятника природы

5.1. Нарушение установленного режима и иных правил охраны и использования территории Памятника природы, а также причинение вреда Памятнику природы влечет за собой ответственность, предусмотренную действующим законодательством Российской Федерации.

Приложение N 10
к постановлению Правительства
Тюменской области
от 16 апреля 2021 г. N 194-п

ПОЛОЖЕНИЕ О ПАМЯТНИКЕ ПРИРОДЫ РЕГИОНАЛЬНОГО ЗНАЧЕНИЯ "ХОХЛОВСКИЙ КУРГАН"

1. Общие положения

1.1. Настоящее Положение о памятнике природы регионального значения "Хохловский курган" (далее - Памятник природы) в соответствии с Федеральным законом от 14.03.1995 N 33-ФЗ "Об особо охраняемых природных территориях", Законом Тюменской области от 28.12.2004 N 303 "Об особо охраняемых природных территориях в Тюменской области" определяет цели объявления, порядок организации и режим особой охраны памятника природы с учетом экономических и природно-географических особенностей Ялуторовского муниципального района.

1.2. Площадь Памятника природы составляет 635 кв. м. Описание границ, в т.ч. обзорная карта и карта-схема Памятника природы, приводятся в приложении N 5 к настоящему постановлению.

Срок функционирования Памятника природы - бессрочный.

Памятник природы расположен на территории Ялуторовского муниципального района и находится в ведении Департамента недропользования и экологии Тюменской области.

1.3. Памятник природы включает ландшафт, растительность, памятник археологии - курганный могильник "Хохлово-1", почвы, флору и фауну, в том числе виды животных, растений и грибов, занесенных в Красную книгу Российской Федерации и Красную книгу Тюменской области.

Материально-техническое и финансовое обеспечение Памятника природы проводится за счет средств областного бюджета, а также иных источников, предусмотренных действующим законодательством.

1.4. Объявление территории Памятником природы не влечет за собой изъятия у собственников, арендаторов, пользователей и владельцев занимаемого ими земельных участков, расположенных в границах Памятника природы, за исключением случаев, когда их деятельность несет угрозу целостности природных комплексов и компонентов.

1.5. Ликвидация Памятника природы, изменение площади и корректировка границ, а также изменение режима охраны производятся в порядке, установленном действующим

законодательством.

1.6. Собственники, владельцы, пользователи и арендаторы земельных участков, которые расположены в границах Памятника природы, а также иные физические, юридические и должностные лица обязаны соблюдать установленный режим охраны и несут за его нарушение установленную законодательством ответственность.

1.7. В соответствии с Федеральным законом "Об особо охраняемых природных территориях" на территории Памятника природы запрещается всякая деятельность, влекущая за собой нарушение сохранности Памятника природы.

1.8. Особенности расположения и функционирования Памятника природы подлежат обязательному учету при разработке планов и программ социально-экономического развития Тюменской области, Ялуторовского муниципального района, схем территориального планирования Тюменской области, Ялуторовского муниципального района и генерального плана Петелинского сельского поселения, схем землеустройства, водопользования, а также при принятии решений о предоставлении земельных участков или изменении их целевого назначения.

1.9. Региональный государственный надзор в области охраны и использования Памятника природы осуществляет Департамент недропользования и экологии Тюменской области.

2. Задачи

2.1. На Памятник природы возлагаются следующие задачи:

- охрана ландшафта;
- охрана видового разнообразия растений, животных и грибов, в том числе видов, занесенных в Красную книгу Российской Федерации и Красную книгу Тюменской области;
- охрана памятника археологии - курганный могильник "Хохлово-1".

3. Режим особой охраны

3.1. На территории Памятника природы запрещается:

- размещение отходов всех видов;
- предоставление земельных участков под все виды использования, в том числе под застройку, все виды сельскохозяйственного использования;
- строительство объектов капитального строительства, линейных объектов, некапитальных строений, сооружений;
- выемка грунта, разработка месторождений полезных ископаемых, в том числе общераспространенных;
- самовольное снятие или перемещение, нарушение естественной структуры почвенного слоя, а также уничтожение плодородного слоя почвы, порча земель;
- хранение и применение всех видов ядохимикатов и удобрений, ГСМ;
- выжигание травы, иное использование открытого огня;
- заготовка лекарственных и декоративных растений;
- распашка земель, выпас и прогон скота;
- стоянка и проезд всех видов транспортных и самоходных средств передвижения, сельхозтехники;
- неорганизованная туристическая деятельность.

3.2. На территории Памятника природы разрешается:

3.2.1. По согласованию с Департаментом недропользования и экологии Тюменской области:

- проведение экскурсий, организованный туризм, научные исследования без использования транспортных средств;

- сбор растений для научных исследований и изготовления экспонатов для краеведческих музеев в соответствии с действующим законодательством без использования транспортных средств;

- проведение археологических исследований в соответствии с действующим законодательством без использования транспортных средств.

3.2.2. Без согласования:

- сбор грибов и ягод без использования транспортных и самоходных средств передвижения всех видов.

3.3. Основные виды разрешенного использования земельных участков в границах Памятника природы:

- деятельность по особой охране и изучению природы, охрана природных территорий.

4. Охрана Памятника природы

4.1. Охрана Памятника природы возлагается на Департамент недропользования и экологии Тюменской области.

4.2. Охрана Памятника природы может осуществляться во взаимодействии с полицией, иными правоохранительными и надзорными органами, общественными инспекторами, общественными организациями, спецдружинами и иными организациями в установленном действующим законодательством порядке.

4.3. Граждане, а также общественные объединения и некоммерческие организации, осуществляющие деятельность в области охраны окружающей среды, вправе оказывать содействие органам государственной власти Тюменской области в осуществлении мероприятий по организации, охране и использованию Памятника природы.

5. Ответственность за нарушение режима особой охраны Памятника природы

5.1. Нарушение установленного режима и иных правил охраны и использования территории Памятника природы, а также причинение вреда Памятнику природы влечет за собой ответственность, предусмотренную действующим законодательством Российской Федерации.