

ПРАВИТЕЛЬСТВО ВОРОНЕЖСКОЙ ОБЛАСТИ

ПОСТАНОВЛЕНИЕ
от 7 декабря 2021 г. N 705О ВНЕСЕНИИ ИЗМЕНЕНИЙ В ПОСТАНОВЛЕНИЕ ПРАВИТЕЛЬСТВА
ВОРОНЕЖСКОЙ ОБЛАСТИ ОТ 15.01.2021 N 9

В соответствии с Федеральным [законом](#) от 14.03.1995 N 33-ФЗ "Об особо охраняемых природных территориях", [Законом](#) Воронежской области от 27.05.2014 N 68-ОЗ "О регулировании отдельных отношений в сфере особо охраняемых природных территорий в Воронежской области и признании утратившими силу некоторых законодательных актов (положений некоторых законодательных актов) Воронежской области" правительство Воронежской области постановляет:

1. Внести в [Положение](#) о государственном природном заказнике областного значения "Дерезовский", утвержденное постановлением правительства Воронежской области от 15.01.2021 N 9 "О создании государственного природного заказника областного значения "Дерезовский", следующие изменения:

1.1. В [пункте 1.4 раздела I](#) "Общие положения" слова "у собственников, землепользователей, землевладельцев" заменить словами "у пользователей, владельцев и собственников".

1.2. В [разделе III](#) "Режим особой охраны территории заказника":

1.2.1. В [пункте 3.1](#):

1.2.1.1. [Подпункт 3](#) дополнить словами ", за исключением сбора и заготовки, осуществляемых гражданами для собственных нужд".

1.2.1.2. [Подпункт 6](#) изложить в следующей редакции:

"б) строительство, реконструкция объектов капитального строительства, некапитальных строений, сооружений, линейных объектов, за исключением линейных объектов, связанных с обеспечением функционирования населенных пунктов, граничащих с заказником, или соответствующих установленных настоящим Положением видам разрешенного использования земельных участков";

1.2.1.3. В [подпункте 7](#) слова "собственниками, землепользователями, землевладельцами и арендаторами" заменить словами "правообладателями земельных участков".

1.2.1.4. [Подпункт 8](#) изложить в следующей редакции:

"8) загрязнение территории заказника нефтепродуктами, ядохимикатами и другими вредными веществами";

1.2.1.5. [Дополнить](#) подпунктом 8.1:

"8.1) сброс отходов производства и потребления, в том числе радиоактивных отходов, в поверхностные и подземные водные объекты, на водосборные площади, в недра и на почву";

1.2.1.6. [Подпункт 10](#) изложить в следующей редакции:

"10) создание объектов размещения отходов производства и потребления, объектов размещения радиоактивных, химических, взрывчатых, токсичных, отравляющих и ядовитых веществ";

1.2.1.7. В [подпункте 16](#) слова "собственниками, землепользователями, землевладельцами и арендаторами" заменить словами "правообладателями земельных участков".

1.2.1.8. [Подпункт 22](#) изложить в следующей редакции:

"22) проведение рубок леса, за исключением рубок деревьев неудовлетворительного состояния, проводимых в целях ухода за лесными насаждениями";

1.2.1.9. [Дополнить](#) подпунктом 22.1 следующего содержания:

"22.1) повреждение и (или) уничтожение зеленых насаждений, за исключением повреждения и (или) уничтожения, в том числе рубки, в целях:

- ухода за зелеными насаждениями;
- эксплуатации линейных объектов;
- благоустройства и обеспечения функционирования населенных пунктов, граничащих с заказником";

1.2.1.10. [Подпункт 23](#) дополнить словами ", за исключением случаев предупреждения и ликвидации последствий чрезвычайных ситуаций".

1.2.2. В [пункте 3.2](#) слова "Министерства экономического развития Российской Федерации от 01.09.2014 N 540 (в редакции Приказов Минэкономразвития России от 30.09.2015 N 709, от 06.10.2017 N 547, от 09.08.2018 N 418, от 04.02.2019 N 44)" заменить словами "Федеральной службы государственной регистрации, кадастра и картографии от 10.11.2020 [N П/0412](#)".

1.2.3. [Пункт 3.5](#) изложить в следующей редакции:

"3.5. На территории заказника проведение работ по строительству, реконструкции линейных объектов, по уничтожению и (или) повреждению зеленых насаждений, лесов, а также проведение иных мероприятий и (или) работ допускается при условии согласования с департаментом природных ресурсов и экологии Воронежской области. Строительство, реконструкция линейных объектов на территории заказника допускаются только после оформления разрешительной документации в соответствии с действующим законодательством о градостроительной деятельности."

1.3. [Раздел IV](#) "Государственный надзор в области охраны и использования территории заказника и охраны территории заказника" изложить в следующей редакции:

"IV. Государственный контроль (надзор) в области охраны
и использования особо охраняемых природных территорий
и охрана территории заказника

4.1. Региональный государственный контроль (надзор) в области охраны и использования особо охраняемых природных территорий на территории заказника, охрана территории заказника осуществляются в порядке, предусмотренном нормативными правовыми актами Российской Федерации и Воронежской области."

1.4. [Раздел 3](#) приложения к Положению о государственном природном заказнике областного значения "Дерезовский" изложить в новой редакции согласно [приложению](#) к настоящему постановлению.

2. Контроль за исполнением настоящего постановления возложить на заместителя председателя правительства Воронежской области Логвинова В.И.

Губернатор Воронежской области
А.В.ГУСЕВ

**"3. Описание местоположения границ государственного
природного заказника областного значения "Дерезовский"**

ОПИСАНИЕ МЕСТОПОЛОЖЕНИЯ ГРАНИЦ
Государственный природный заказник областного значения
"Дерезовский"
(наименование объекта, местоположение границ
которого описано (далее - объект))

**Раздел 1
Сведения об объекте**

N п/п	Характеристики объекта	Описание характеристик
1	2	3
1	Местоположение объекта	Воронежская область, Верхнемамонский муниципальный район
2	Площадь объекта +/- величина погрешности определения площади (P +/- Дельта P)	8009817 +/- 1059 м2
3	Иные характеристики объекта	

**Раздел 2
Сведения о местоположении границ объекта**

1. Система координат МСК-36, зона 2					
2. Сведения о характерных точках границ объекта					
Обозначение характерных точек границ	Координаты, м		Метод определения координат характерной точки	Средняя квадратическая погрешность положения характерной точки (Mt), м	Описание обозначения точки на местности (при наличии)
	X	Y			
1	2	3	4	5	6
1	338686.66	2157732.48	Картометрический метод	Mt = 2.5	-
2	338695.65	2157755.49	Картометрический метод	Mt = 2.5	-
3	338685.14	2157779.06	Картометрический метод	Mt = 2.5	-
4	338671.34	2157791.39	Картометрический метод	Mt = 2.5	-
5	338639.65	2157819.03	Картометрический метод	Mt = 2.5	-
6	338587.21	2157847.40	Картометрический метод	Mt = 2.5	-
7	338447.58	2157899.88	Картометрический метод	Mt = 2.5	-
8	338442.24	2157909.19	Картометрический метод	Mt = 2.5	-
9	338467.71	2158294.62	Картометрический метод	Mt = 2.5	-
10	338493.66	2158631.24	Картометрический метод	Mt = 2.5	-

11	338496.18	2158679.47	Картометрический метод	Mt = 2.5	-
12	338500.05	2158718.79	Картометрический метод	Mt = 2.5	-
13	338508.58	2158760.62	Картометрический метод	Mt = 2.5	-
14	338506.83	2158796.06	Картометрический метод	Mt = 2.5	-
15	338514.58	2158916.54	Картометрический метод	Mt = 2.5	-
16	338534.92	2158968.06	Картометрический метод	Mt = 2.5	-
17	338534.72	2158985.68	Картометрический метод	Mt = 2.5	-
18	338522.72	2159049.79	Картометрический метод	Mt = 2.5	-
19	338561.82	2159618.93	Картометрический метод	Mt = 2.5	-
20	338561.58	2159655.06	Картометрический метод	Mt = 2.5	-
21	338574.09	2159673.32	Картометрический метод	Mt = 2.5	-
22	338593.60	2159687.69	Картометрический метод	Mt = 2.5	-
23	338685.31	2159719.35	Картометрический метод	Mt = 2.5	-
24	338749.34	2159726.10	Картометрический метод	Mt = 2.5	-
25	338797.78	2159765.34	Картометрический метод	Mt = 2.5	-
26	338882.23	2159789.07	Картометрический метод	Mt = 2.5	-
27	339049.28	2159812.63	Картометрический метод	Mt = 2.5	-
28	339082.17	2159876.92	Картометрический метод	Mt = 2.5	-
29	339161.38	2159962.96	Картометрический метод	Mt = 2.5	-
30	339193.06	2160040.95	Картометрический метод	Mt = 2.5	-
31	339201.38	2160106.16	Картометрический метод	Mt = 2.5	-
32	339230.04	2160186.23	Картометрический метод	Mt = 2.5	-
33	339304.88	2160340.88	Картометрический метод	Mt = 2.5	-
34	339320.53	2160483.97	Картометрический метод	Mt = 2.5	-
35	339313.29	2160775.47	Картометрический метод	Mt = 2.5	-
36	339335.05	2160901.05	Картометрический метод	Mt = 2.5	-
37	339345.14	2160961.67	Картометрический метод	Mt = 2.5	-
38	339338.30	2161080.52	Картометрический метод	Mt = 2.5	-

39	339345. 20	2161193. 79	Картометрически й метод	Mt = 2.5	-
40	339335. 63	2161275. 51	Картометрически й метод	Mt = 2.5	-
41	339304. 72	2161379. 98	Картометрически й метод	Mt = 2.5	-
42	339297. 27	2161400. 84	Картометрически й метод	Mt = 2.5	-
43	339281. 38	2161520. 16	Картометрически й метод	Mt = 2.5	-
44	339263. 69	2161601. 74	Картометрически й метод	Mt = 2.5	-
45	339264. 54	2161668. 84	Картометрически й метод	Mt = 2.5	-
46	339276. 39	2161721. 98	Картометрически й метод	Mt = 2.5	-
47	339303. 53	2161833. 42	Картометрически й метод	Mt = 2.5	-
48	339296. 31	2162081. 14	Картометрически й метод	Mt = 2.5	-
49	339301. 89	2162317. 56	Картометрически й метод	Mt = 2.5	-
50	339294. 25	2162406. 60	Картометрически й метод	Mt = 2.5	-
51	339193. 45	2162796. 79	Картометрически й метод	Mt = 2.5	-
52	339163. 29	2162866. 56	Картометрически й метод	Mt = 2.5	-
53	339144. 15	2162953. 48	Картометрически й метод	Mt = 2.5	-
54	339128. 56	2162975. 27	Картометрически й метод	Mt = 2.5	-
55	339121. 88	2163000. 93	Картометрически й метод	Mt = 2.5	-
56	339119. 26	2163033. 76	Картометрически й метод	Mt = 2.5	-
57	339121. 94	2163093. 93	Картометрически й метод	Mt = 2.5	-
58	339121. 39	2163159. 17	Картометрически й метод	Mt = 2.5	-
59	339113. 35	2163196. 07	Картометрически й метод	Mt = 2.5	-
60	339096. 70	2163223. 28	Картометрически й метод	Mt = 2.5	-
61	339072. 10	2163285. 74	Картометрически й метод	Mt = 2.5	-
62	339032. 68	2163383. 75	Картометрически й метод	Mt = 2.5	-
63	339002. 28	2163459. 87	Картометрически й метод	Mt = 2.5	-
64	338993. 85	2163499. 28	Картометрически й метод	Mt = 2.5	-
65	338991. 72	2163536. 56	Картометрически й метод	Mt = 2.5	-
66	338975. 35	2163584. 98	Картометрически й метод	Mt = 2.5	-

67	338967. 99	2163626. 43	Картометрически й метод	Mt = 2.5	-
68	338963. 73	2163652. 48	Картометрически й метод	Mt = 2.5	-
69	338963. 05	2163688. 90	Картометрически й метод	Mt = 2.5	-
70	338953. 27	2163727. 44	Картометрически й метод	Mt = 2.5	-
71	338931. 29	2163842. 10	Картометрически й метод	Mt = 2.5	-
72	338912. 89	2163908. 44	Картометрически й метод	Mt = 2.5	-
73	338899. 14	2163938. 17	Картометрически й метод	Mt = 2.5	-
74	338878. 03	2163957. 44	Картометрически й метод	Mt = 2.5	-
75	338865. 15	2163974. 87	Картометрически й метод	Mt = 2.5	-
76	338856. 82	2164006. 15	Картометрически й метод	Mt = 2.5	-
77	338841. 23	2164021. 16	Картометрически й метод	Mt = 2.5	-
78	338821. 38	2164051. 76	Картометрически й метод	Mt = 2.5	-
79	338805. 58	2164099. 26	Картометрически й метод	Mt = 2.5	-
80	338766. 35	2164237. 96	Картометрически й метод	Mt = 2.5	-
81	338715. 19	2164299. 86	Картометрически й метод	Mt = 2.5	-
82	338525. 89	2164179. 02	Картометрически й метод	Mt = 2.5	-
83	338502. 59	2164135. 60	Картометрически й метод	Mt = 2.5	-
84	338443. 02	2164082. 55	Картометрически й метод	Mt = 2.5	-
85	338409. 23	2164078. 86	Картометрически й метод	Mt = 2.5	-
86	338374. 10	2164034. 50	Картометрически й метод	Mt = 2.5	-
87	338370. 05	2164028. 78	Картометрически й метод	Mt = 2.5	-
88	338368. 97	2164007. 06	Картометрически й метод	Mt = 2.5	-
89	338390. 72	2163956. 00	Картометрически й метод	Mt = 2.5	-
90	338300. 78	2163981. 88	Картометрически й метод	Mt = 2.5	-
91	338264. 03	2163980. 80	Картометрически й метод	Mt = 2.5	-
92	338219. 83	2163989. 07	Картометрически й метод	Mt = 2.5	-
93	338210. 44	2163909. 85	Картометрически й метод	Mt = 2.5	-
94	338310. 03	2163862. 34	Картометрически й метод	Mt = 2.5	-

95	338422. 78	2163803. 27	Картометрически й метод	Mt = 2.5	-
96	338479. 00	2163762. 88	Картометрически й метод	Mt = 2.5	-
97	338506. 72	2163719. 93	Картометрически й метод	Mt = 2.5	-
98	338536. 71	2163642. 65	Картометрически й метод	Mt = 2.5	-
99	338567. 71	2163471. 55	Картометрически й метод	Mt = 2.5	-
100	338581. 89	2163325. 07	Картометрически й метод	Mt = 2.5	-
101	338576. 21	2163245. 91	Картометрически й метод	Mt = 2.5	-
102	338547. 14	2163167. 85	Картометрически й метод	Mt = 2.5	-
103	338503. 98	2163096. 28	Картометрически й метод	Mt = 2.5	-
104	338505. 46	2163006. 01	Картометрически й метод	Mt = 2.5	-
105	338508. 15	2162860. 74	Картометрически й метод	Mt = 2.5	-
106	338504. 82	2162844. 46	Картометрически й метод	Mt = 2.5	-
107	338488. 91	2162844. 09	Картометрически й метод	Mt = 2.5	-
108	338453. 54	2162854. 20	Картометрически й метод	Mt = 2.5	-
109	338410. 96	2162879. 25	Картометрически й метод	Mt = 2.5	-
110	338393. 34	2162892. 84	Картометрически й метод	Mt = 2.5	-
111	338380. 77	2162912. 68	Картометрически й метод	Mt = 2.5	-
112	338375. 38	2162935. 41	Картометрически й метод	Mt = 2.5	-
113	338370. 83	2162982. 98	Картометрически й метод	Mt = 2.5	-
114	338364. 59	2163060. 29	Картометрически й метод	Mt = 2.5	-
115	338355. 47	2163088. 53	Картометрически й метод	Mt = 2.5	-
116	338330. 72	2163131. 03	Картометрически й метод	Mt = 2.5	-
117	338312. 39	2163157. 02	Картометрически й метод	Mt = 2.5	-
118	338257. 38	2163186. 36	Картометрически й метод	Mt = 2.5	-
119	338206. 54	2163210. 54	Картометрически й метод	Mt = 2.5	-
120	338106. 07	2163266. 69	Картометрически й метод	Mt = 2.5	-
121	338030. 64	2163303. 76	Картометрически й метод	Mt = 2.5	-
122	338014. 38	2163315. 32	Картометрически й метод	Mt = 2.5	-

123	338006.99	2163323.54	Картометрический метод	Mt = 2.5	-
124	337940.40	2163286.13	Картометрический метод	Mt = 2.5	-
125	337911.19	2163187.00	Картометрический метод	Mt = 2.5	-
126	337814.22	2162820.31	Картометрический метод	Mt = 2.5	-
127	337871.06	2162660.99	Картометрический метод	Mt = 2.5	-
128	337916.40	2162564.84	Картометрический метод	Mt = 2.5	-
129	337927.68	2162544.57	Картометрический метод	Mt = 2.5	-
130	337951.66	2162483.07	Картометрический метод	Mt = 2.5	-
131	337956.87	2162439.30	Картометрический метод	Mt = 2.5	-
132	337957.91	2162399.70	Картометрический метод	Mt = 2.5	-
133	337954.79	2162372.60	Картометрический метод	Mt = 2.5	-
134	337944.89	2162347.58	Картометрический метод	Mt = 2.5	-
135	337874.00	2162204.83	Картометрический метод	Mt = 2.5	-
136	337738.00	2161982.44	Картометрический метод	Mt = 2.5	-
137	337710.80	2161918.44	Картометрический метод	Mt = 2.5	-
138	337710.53	2161904.65	Картометрический метод	Mt = 2.5	-
139	337715.86	2161891.58	Картометрический метод	Mt = 2.5	-
140	337805.26	2161645.51	Картометрический метод	Mt = 2.5	-
141	337834.78	2161562.86	Картометрический метод	Mt = 2.5	-
142	337855.61	2161513.88	Картометрический метод	Mt = 2.5	-
143	337881.51	2161526.87	Картометрический метод	Mt = 2.5	-
144	338035.09	2161542.98	Картометрический метод	Mt = 2.5	-
145	338236.25	2161517.97	Картометрический метод	Mt = 2.5	-
146	338342.40	2161440.44	Картометрический метод	Mt = 2.5	-
147	338305.39	2161370.42	Картометрический метод	Mt = 2.5	-
148	338336.39	2161279.33	Картометрический метод	Mt = 2.5	-
149	338370.71	2161275.54	Картометрический метод	Mt = 2.5	-
150	338395.78	2161267.92	Картометрический метод	Mt = 2.5	-

151	338425. 34	2161254. 49	Картометрически й метод	Mt = 2.5	-
152	338449. 07	2161239. 71	Картометрически й метод	Mt = 2.5	-
153	338466. 09	2161226. 72	Картометрически й метод	Mt = 2.5	-
154	338475. 49	2161215. 53	Картометрически й метод	Mt = 2.5	-
155	338485. 35	2161202. 99	Картометрически й метод	Mt = 2.5	-
156	338494. 31	2161181. 50	Картометрически й метод	Mt = 2.5	-
157	338501. 92	2161147. 46	Картометрически й метод	Mt = 2.5	-
158	338509. 53	2161107. 61	Картометрически й метод	Mt = 2.5	-
159	338513. 96	2161063. 59	Картометрически й метод	Mt = 2.5	-
160	338495. 00	2161043. 57	Картометрически й метод	Mt = 2.5	-
161	338473. 93	2161020. 39	Картометрически й метод	Mt = 2.5	-
162	338447. 59	2160983. 52	Картометрически й метод	Mt = 2.5	-
163	338401. 24	2160944. 54	Картометрически й метод	Mt = 2.5	-
164	338425. 34	2160648. 19	Картометрически й метод	Mt = 2.5	-
165	338527. 65	2160433. 79	Картометрически й метод	Mt = 2.5	-
166	338586. 63	2160258. 96	Картометрически й метод	Mt = 2.5	-
167	338581. 59	2160241. 37	Картометрически й метод	Mt = 2.5	-
168	338274. 91	2159904. 80	Картометрически й метод	Mt = 2.5	-
169	338275. 55	2159887. 40	Картометрически й метод	Mt = 2.5	-
170	338419. 09	2159717. 59	Картометрически й метод	Mt = 2.5	-
171	338418. 45	2159706. 21	Картометрически й метод	Mt = 2.5	-
172	338269. 29	2159538. 41	Картометрически й метод	Mt = 2.5	-
173	338145. 14	2159433. 69	Картометрически й метод	Mt = 2.5	-
174	338126. 77	2159337. 89	Картометрически й метод	Mt = 2.5	-
175	338074. 14	2159156. 70	Картометрически й метод	Mt = 2.5	-
176	338056. 16	2159050. 58	Картометрически й метод	Mt = 2.5	-
177	338025. 13	2158543. 10	Картометрически й метод	Mt = 2.5	-
178	338019. 04	2158531. 69	Картометрически й метод	Mt = 2.5	-

179	337844. 15	2158566. 55	Картометрически й метод	Mt = 2.5	-
180	337827. 10	2158545. 83	Картометрически й метод	Mt = 2.5	-
181	337832. 95	2158492. 53	Картометрически й метод	Mt = 2.5	-
182	337857. 49	2158467. 35	Картометрически й метод	Mt = 2.5	-
183	337883. 90	2158429. 45	Картометрически й метод	Mt = 2.5	-
184	337896. 25	2158404. 69	Картометрически й метод	Mt = 2.5	-
185	337910. 31	2158370. 28	Картометрически й метод	Mt = 2.5	-
186	337925. 79	2158327. 77	Картометрически й метод	Mt = 2.5	-
187	337937. 31	2158294. 91	Картометрически й метод	Mt = 2.5	-
188	337946. 32	2158270. 27	Картометрически й метод	Mt = 2.5	-
189	337960. 99	2158228. 83	Картометрически й метод	Mt = 2.5	-
190	337975. 21	2158188. 89	Картометрически й метод	Mt = 2.5	-
191	337986. 80	2158157. 92	Картометрически й метод	Mt = 2.5	-
192	337998. 19	2158127. 07	Картометрически й метод	Mt = 2.5	-
193	338009. 43	2158096. 86	Картометрически й метод	Mt = 2.5	-
194	338020. 82	2158065. 93	Картометрически й метод	Mt = 2.5	-
195	338032. 75	2158034. 07	Картометрически й метод	Mt = 2.5	-
196	338044. 31	2158003. 10	Картометрически й метод	Mt = 2.5	-
197	338053. 38	2157980. 16	Картометрически й метод	Mt = 2.5	-
198	338057. 21	2157970. 63	Картометрически й метод	Mt = 2.5	-
199	338059. 05	2157966. 17	Картометрически й метод	Mt = 2.5	-
200	338063. 19	2157965. 43	Картометрически й метод	Mt = 2.5	-
201	338070. 36	2157964. 29	Картометрически й метод	Mt = 2.5	-
202	338079. 68	2157962. 99	Картометрически й метод	Mt = 2.5	-
203	338079. 29	2157951. 57	Картометрически й метод	Mt = 2.5	-
204	338065. 33	2157951. 96	Картометрически й метод	Mt = 2.5	-
205	338064. 45	2157951. 84	Картометрически й метод	Mt = 2.5	-
206	338065. 27	2157949. 64	Картометрически й метод	Mt = 2.5	-

207	338078.09	2157917.09	Картометрический метод	Mt = 2.5	-
208	338087.86	2157892.12	Картометрический метод	Mt = 2.5	-
209	338103.81	2157851.82	Картометрический метод	Mt = 2.5	-
210	338113.07	2157828.46	Картометрический метод	Mt = 2.5	-
211	338124.39	2157798.77	Картометрический метод	Mt = 2.5	-
212	338141.30	2157755.32	Картометрический метод	Mt = 2.5	-
213	338152.70	2157726.09	Картометрический метод	Mt = 2.5	-
214	338164.59	2157696.94	Картометрический метод	Mt = 2.5	-
215	338187.55	2157655.05	Картометрический метод	Mt = 2.5	-
216	338195.95	2157644.49	Картометрический метод	Mt = 2.5	-
217	338207.45	2157630.04	Картометрический метод	Mt = 2.5	-
218	338232.41	2157602.15	Картометрический метод	Mt = 2.5	-
219	338251.97	2157580.20	Картометрический метод	Mt = 2.5	-
220	338267.62	2157562.01	Картометрический метод	Mt = 2.5	-
221	338288.81	2157537.71	Картометрический метод	Mt = 2.5	-
222	338325.17	2157496.02	Картометрический метод	Mt = 2.5	-
223	338345.73	2157472.54	Картометрический метод	Mt = 2.5	-
224	338361.50	2157454.43	Картометрический метод	Mt = 2.5	-
225	338434.95	2157502.48	Картометрический метод	Mt = 2.5	-
226	338470.00	2157539.44	Картометрический метод	Mt = 2.5	-
227	338544.65	2157650.70	Картометрический метод	Mt = 2.5	-
228	338603.19	2157704.12	Картометрический метод	Mt = 2.5	-
229	338664.87	2157716.06	Картометрический метод	Mt = 2.5	-
1	338686.66	2157732.48	Картометрический метод	Mt = 2.5	-
230	336913.86	2167027.66	Картометрический метод	Mt = 2.5	-
231	336928.37	2167044.79	Картометрический метод	Mt = 2.5	-
232	336936.04	2167074.13	Картометрический метод	Mt = 2.5	-

233	336864. 41	2167213. 46	Картометрически й метод	Mt = 2.5	-
234	336776. 98	2167329. 02	Картометрически й метод	Mt = 2.5	-
235	336745. 19	2167383. 96	Картометрически й метод	Mt = 2.5	-
236	336605. 25	2167569. 11	Картометрически й метод	Mt = 2.5	-
237	336522. 68	2167678. 82	Картометрически й метод	Mt = 2.5	-
238	336476. 20	2167737. 59	Картометрически й метод	Mt = 2.5	-
239	336457. 51	2167770. 69	Картометрически й метод	Mt = 2.5	-
240	336433. 74	2167813. 40	Картометрически й метод	Mt = 2.5	-
241	336310. 16	2167991. 66	Картометрически й метод	Mt = 2.5	-
242	336257. 63	2168083. 05	Картометрически й метод	Mt = 2.5	-
243	336247. 28	2168114. 19	Картометрически й метод	Mt = 2.5	-
244	336229. 61	2168144. 23	Картометрически й метод	Mt = 2.5	-
245	336178. 41	2168279. 70	Картометрически й метод	Mt = 2.5	-
246	336158. 25	2168328. 67	Картометрически й метод	Mt = 2.5	-
247	336119. 11	2168394. 67	Картометрически й метод	Mt = 2.5	-
248	335951. 23	2168666. 35	Картометрически й метод	Mt = 2.5	-
249	335887. 78	2168769. 38	Картометрически й метод	Mt = 2.5	-
250	335838. 11	2168869. 81	Картометрически й метод	Mt = 2.5	-
251	335830. 55	2168893. 61	Картометрически й метод	Mt = 2.5	-
252	335818. 46	2168935. 88	Картометрически й метод	Mt = 2.5	-
253	335797. 91	2168985. 18	Картометрически й метод	Mt = 2.5	-
254	335770. 56	2169040. 53	Картометрически й метод	Mt = 2.5	-
255	335712. 95	2169141. 48	Картометрически й метод	Mt = 2.5	-
256	335674. 67	2169213. 76	Картометрически й метод	Mt = 2.5	-
257	335660. 68	2169271. 64	Картометрически й метод	Mt = 2.5	-
258	335618. 44	2169361. 80	Картометрически й метод	Mt = 2.5	-
259	335560. 79	2169509. 45	Картометрически й метод	Mt = 2.5	-
260	335552. 44	2169589. 10	Картометрически й метод	Mt = 2.5	-

261	335549.00	2169616.21	Картометрический метод	Mt = 2.5	-
262	335558.25	2169646.09	Картометрический метод	Mt = 2.5	-
263	335553.09	2169672.61	Картометрический метод	Mt = 2.5	-
264	335523.32	2169739.20	Картометрический метод	Mt = 2.5	-
265	335520.70	2169769.67	Картометрический метод	Mt = 2.5	-
266	335505.68	2169812.09	Картометрический метод	Mt = 2.5	-
267	335490.07	2169914.85	Картометрический метод	Mt = 2.5	-
268	335468.79	2169992.50	Картометрический метод	Mt = 2.5	-
269	335434.30	2170108.05	Картометрический метод	Mt = 2.5	-
270	335425.09	2170173.09	Картометрический метод	Mt = 2.5	-
271	335393.76	2170295.54	Картометрический метод	Mt = 2.5	-
272	335377.63	2170387.87	Картометрический метод	Mt = 2.5	-
273	335373.26	2170443.59	Картометрический метод	Mt = 2.5	-
274	335361.96	2170497.61	Картометрический метод	Mt = 2.5	-
275	335344.22	2170571.24	Картометрический метод	Mt = 2.5	-
276	335337.46	2170677.86	Картометрический метод	Mt = 2.5	-
277	335335.59	2170845.22	Картометрический метод	Mt = 2.5	-
278	335361.01	2170940.87	Картометрический метод	Mt = 2.5	-
279	335356.04	2171053.41	Картометрический метод	Mt = 2.5	-
280	335353.41	2171121.93	Картометрический метод	Mt = 2.5	-
281	335370.23	2171221.17	Картометрический метод	Mt = 2.5	-
282	335379.51	2171334.93	Картометрический метод	Mt = 2.5	-
283	335382.16	2171454.35	Картометрический метод	Mt = 2.5	-
284	335397.29	2171582.20	Картометрический метод	Mt = 2.5	-
285	335425.62	2171763.84	Картометрический метод	Mt = 2.5	-
286	335470.00	2171951.43	Картометрический метод	Mt = 2.5	-
287	335369.58	2171943.25	Картометрический метод	Mt = 2.5	-
288	335347.75	2171927.04	Картометрический метод	Mt = 2.5	-

289	335328. 95	2171919. 09	Картометрически й метод	Mt = 2.5	-
290	335294. 33	2171908. 47	Картометрически й метод	Mt = 2.5	-
291	335232. 42	2171884. 08	Картометрически й метод	Mt = 2.5	-
292	335176. 91	2171865. 16	Картометрически й метод	Mt = 2.5	-
293	335158. 63	2171858. 14	Картометрически й метод	Mt = 2.5	-
294	335143. 40	2171854. 63	Картометрически й метод	Mt = 2.5	-
295	335123. 36	2171851. 65	Картометрически й метод	Mt = 2.5	-
296	334903. 75	2171822. 89	Картометрически й метод	Mt = 2.5	-
297	334960. 50	2171660. 63	Картометрически й метод	Mt = 2.5	-
298	335051. 78	2171530. 83	Картометрически й метод	Mt = 2.5	-
299	335092. 56	2171335. 60	Картометрически й метод	Mt = 2.5	-
300	334583. 13	2171109. 33	Картометрически й метод	Mt = 2.5	-
301	334637. 60	2170856. 88	Картометрически й метод	Mt = 2.5	-
302	334762. 22	2170776. 55	Картометрически й метод	Mt = 2.5	-
303	334800. 71	2170706. 13	Картометрически й метод	Mt = 2.5	-
304	334858. 23	2170598. 83	Картометрически й метод	Mt = 2.5	-
305	334944. 42	2169907. 34	Картометрически й метод	Mt = 2.5	-
306	334951. 68	2169895. 67	Картометрически й метод	Mt = 2.5	-
307	335220. 44	2169847. 71	Картометрически й метод	Mt = 2.5	-
308	335270. 39	2169550. 62	Картометрически й метод	Mt = 2.5	-
309	335319. 56	2169270. 78	Картометрически й метод	Mt = 2.5	-
310	335249. 75	2169257. 25	Картометрически й метод	Mt = 2.5	-
311	335139. 26	2169238. 31	Картометрически й метод	Mt = 2.5	-
312	334983. 54	2169238. 31	Картометрически й метод	Mt = 2.5	-
313	334926. 40	2169229. 02	Картометрически й метод	Mt = 2.5	-
314	334918. 27	2169221. 85	Картометрически й метод	Mt = 2.5	-
315	334926. 59	2169214. 88	Картометрически й метод	Mt = 2.5	-
316	335097. 97	2169145. 03	Картометрически й метод	Mt = 2.5	-

317	335147. 58	2169117. 37	Картометрически й метод	Mt = 2.5	-
318	335097. 30	2169024. 74	Картометрически й метод	Mt = 2.5	-
319	334856. 28	2168612. 91	Картометрически й метод	Mt = 2.5	-
320	334854. 04	2168605. 22	Картометрически й метод	Mt = 2.5	-
321	334868. 20	2168562. 33	Картометрически й метод	Mt = 2.5	-
322	334887. 87	2168506. 15	Картометрически й метод	Mt = 2.5	-
323	334903. 81	2168469. 09	Картометрически й метод	Mt = 2.5	-
324	334905. 81	2168467. 42	Картометрически й метод	Mt = 2.5	-
325	334907. 27	2168465. 62	Картометрически й метод	Mt = 2.5	-
326	334908. 20	2168463. 40	Картометрически й метод	Mt = 2.5	-
327	334908. 80	2168460. 65	Картометрически й метод	Mt = 2.5	-
328	334908. 72	2168457. 79	Картометрически й метод	Mt = 2.5	-
329	334910. 07	2168454. 92	Картометрически й метод	Mt = 2.5	-
330	334918. 72	2168438. 32	Картометрически й метод	Mt = 2.5	-
331	334937. 85	2168409. 01	Картометрически й метод	Mt = 2.5	-
332	334973. 42	2168356. 79	Картометрически й метод	Mt = 2.5	-
333	335002. 51	2168321. 44	Картометрически й метод	Mt = 2.5	-
334	335041. 43	2168285. 27	Картометрически й метод	Mt = 2.5	-
335	335080. 00	2168255. 23	Картометрически й метод	Mt = 2.5	-
336	335135. 40	2168220. 48	Картометрически й метод	Mt = 2.5	-
337	335171. 41	2168202. 27	Картометрически й метод	Mt = 2.5	-
338	335225. 37	2168178. 77	Картометрически й метод	Mt = 2.5	-
339	335267. 53	2168160. 66	Картометрически й метод	Mt = 2.5	-
340	335314. 54	2168139. 03	Картометрически й метод	Mt = 2.5	-
341	335386. 29	2168104. 57	Картометрически й метод	Mt = 2.5	-
342	335440. 54	2168077. 90	Картометрически й метод	Mt = 2.5	-
343	335487. 36	2168054. 07	Картометрически й метод	Mt = 2.5	-
344	335545. 07	2168025. 41	Картометрически й метод	Mt = 2.5	-

345	335608. 64	2167994. 02	Картометрически й метод	Mt = 2.5	-
346	335638. 54	2167979. 15	Картометрически й метод	Mt = 2.5	-
347	335686. 43	2167955. 18	Картометрически й метод	Mt = 2.5	-
348	335738. 74	2167929. 35	Картометрически й метод	Mt = 2.5	-
349	335773. 49	2167911. 74	Картометрически й метод	Mt = 2.5	-
350	335803. 71	2167896. 98	Картометрически й метод	Mt = 2.5	-
351	335832. 30	2167882. 95	Картометрически й метод	Mt = 2.5	-
352	335858. 47	2167869. 83	Картометрически й метод	Mt = 2.5	-
353	335883. 98	2167857. 31	Картометрически й метод	Mt = 2.5	-
354	335910. 68	2167844. 00	Картометрически й метод	Mt = 2.5	-
355	335968. 20	2167815. 56	Картометрически й метод	Mt = 2.5	-
356	336021. 11	2167788. 07	Картометрически й метод	Mt = 2.5	-
357	336056. 09	2167769. 98	Картометрически й метод	Mt = 2.5	-
358	336078. 12	2167757. 66	Картометрически й метод	Mt = 2.5	-
359	336098. 34	2167743. 84	Картометрически й метод	Mt = 2.5	-
360	336118. 40	2167727. 23	Картометрически й метод	Mt = 2.5	-
361	336134. 65	2167711. 76	Картометрически й метод	Mt = 2.5	-
362	336153. 66	2167692. 94	Картометрически й метод	Mt = 2.5	-
363	336188. 11	2167657. 61	Картометрически й метод	Mt = 2.5	-
364	336244. 29	2167597. 41	Картометрически й метод	Mt = 2.5	-
365	336281. 58	2167554. 77	Картометрически й метод	Mt = 2.5	-
366	336315. 95	2167512. 19	Картометрически й метод	Mt = 2.5	-
367	336358. 50	2167458. 13	Картометрически й метод	Mt = 2.5	-
368	336395. 26	2167409. 11	Картометрически й метод	Mt = 2.5	-
369	336419. 44	2167376. 11	Картометрически й метод	Mt = 2.5	-
370	336421. 64	2167372. 69	Картометрически й метод	Mt = 2.5	-
371	336436. 32	2167349. 80	Картометрически й метод	Mt = 2.5	-
372	336455. 87	2167313. 69	Картометрически й метод	Mt = 2.5	-

373	336464. 37	2167295. 12	Картометрический метод	Mt = 2.5	-
374	336480. 02	2167264. 01	Картометрический метод	Mt = 2.5	-
375	336510. 03	2167202. 86	Картометрический метод	Mt = 2.5	-
376	336540. 30	2167107. 87	Картометрический метод	Mt = 2.5	-
377	336555. 86	2167060. 48	Картометрический метод	Mt = 2.5	-
378	336636. 08	2167103. 08	Картометрический метод	Mt = 2.5	-
379	336685. 36	2167137. 35	Картометрический метод	Mt = 2.5	-
380	336725. 27	2167079. 84	Картометрический метод	Mt = 2.5	-
381	336733. 69	2167039. 03	Картометрический метод	Mt = 2.5	-
382	336773. 22	2167016. 39	Картометрический метод	Mt = 2.5	-
383	336839. 35	2167087. 55	Картометрический метод	Mt = 2.5	-
384	336875. 11	2167081. 98	Картометрический метод	Mt = 2.5	-
230	336913. 86	2167027. 66	Картометрический метод	Mt = 2.5	-

3. Сведения о характерных точках части (частей) границы объекта

Обозначение характерных точек части границы	Координаты, м		Метод определения координат характерной точки	Средняя квадратическая погрешность положения характерной точки (Mt), м	Описание обозначения точки на местности (при наличии)
	X	Y			
1	2	3	4	5	6
Часть N 1					
-	-	-	-	-	-
Часть N 2					
-	-	-	-	-	-
Часть N...					
-	-	-	-	-	-

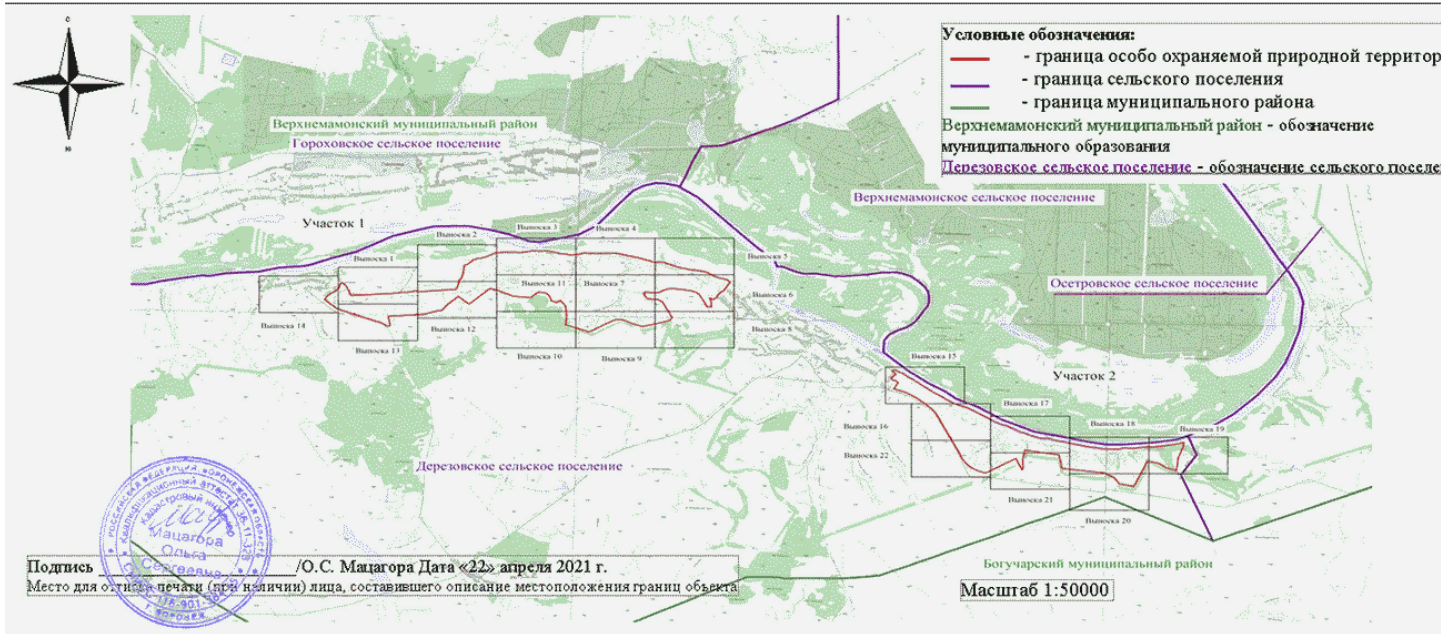
Раздел 3

Сведения о местоположении измененных (уточненных) границ объекта

1. Система координат _____							
2. Сведения о характерных точках границ объекта							
Обозначение характерных точек границ	Существующие координаты, м		Измененные (уточненные) координаты, м		Метод определения координат характерной точки	Средняя квадратическая погрешность положения характерной точки (Mt), м	Описание обозначения точки на местности (при наличии)
	X	Y	X	Y			
1	2	3	4	5	6	7	8

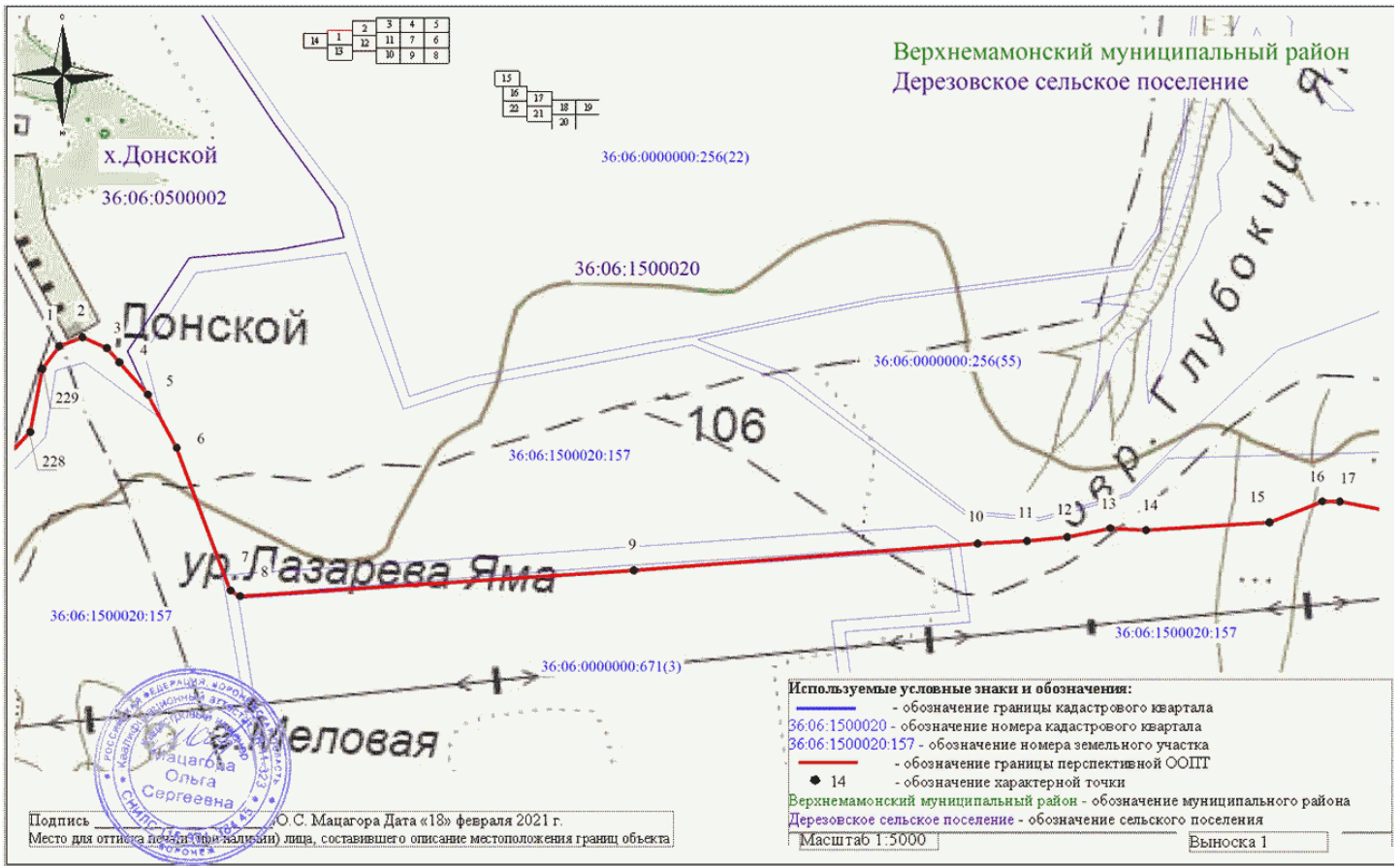
3. Сведения о характерных точках части (частей) границы объекта							
Часть N 1							
-	-	-	-	-	-	-	-
Часть N 2							
-	-	-	-	-	-	-	-
Часть N...							
-	-	-	-	-	-	-	-

**Раздел 4
План границ объекта**



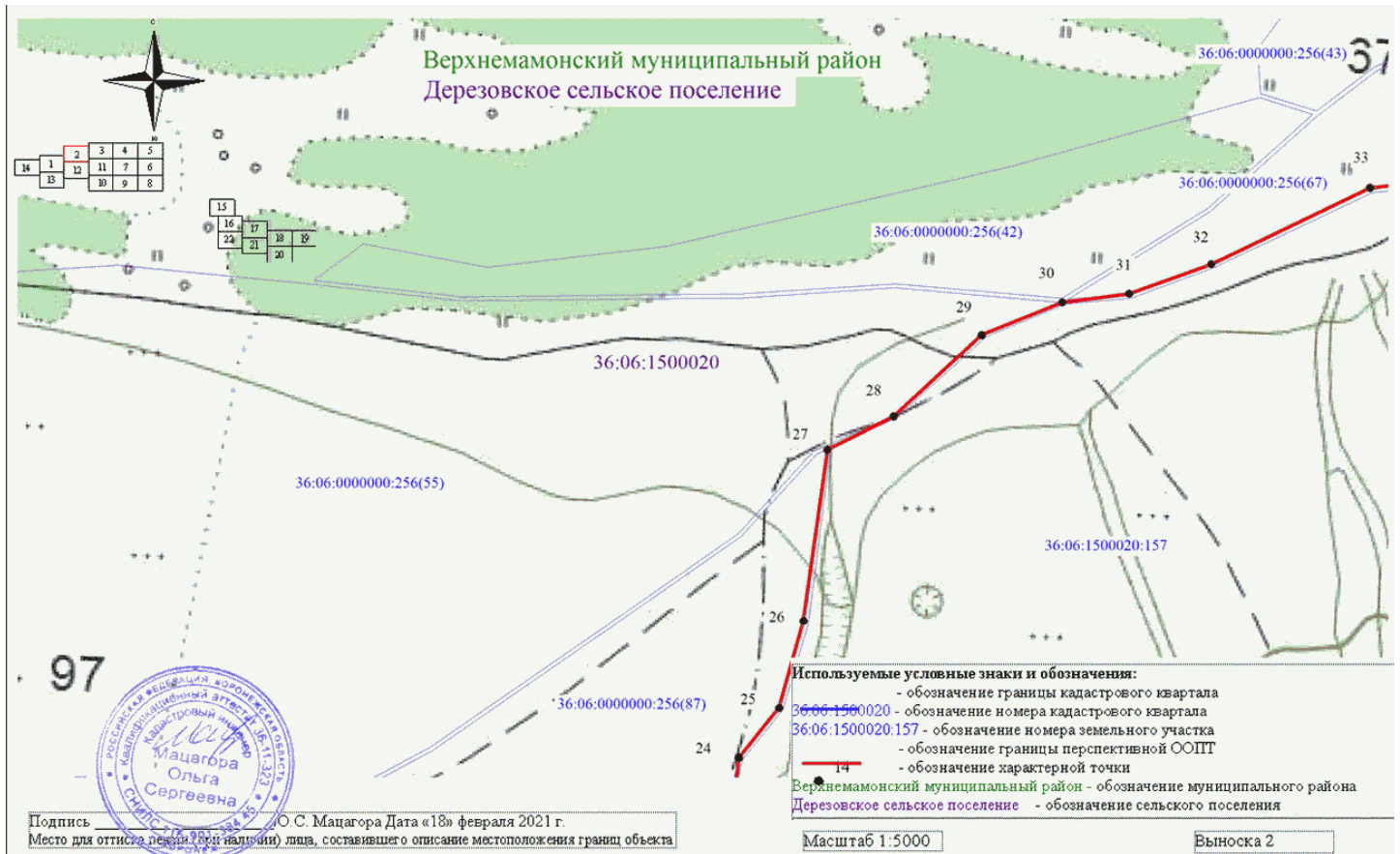
Раздел 4
Графическое описание местоположения границ особо охраняемой
природной территории областного значения "Дерезовский"

План границ объекта



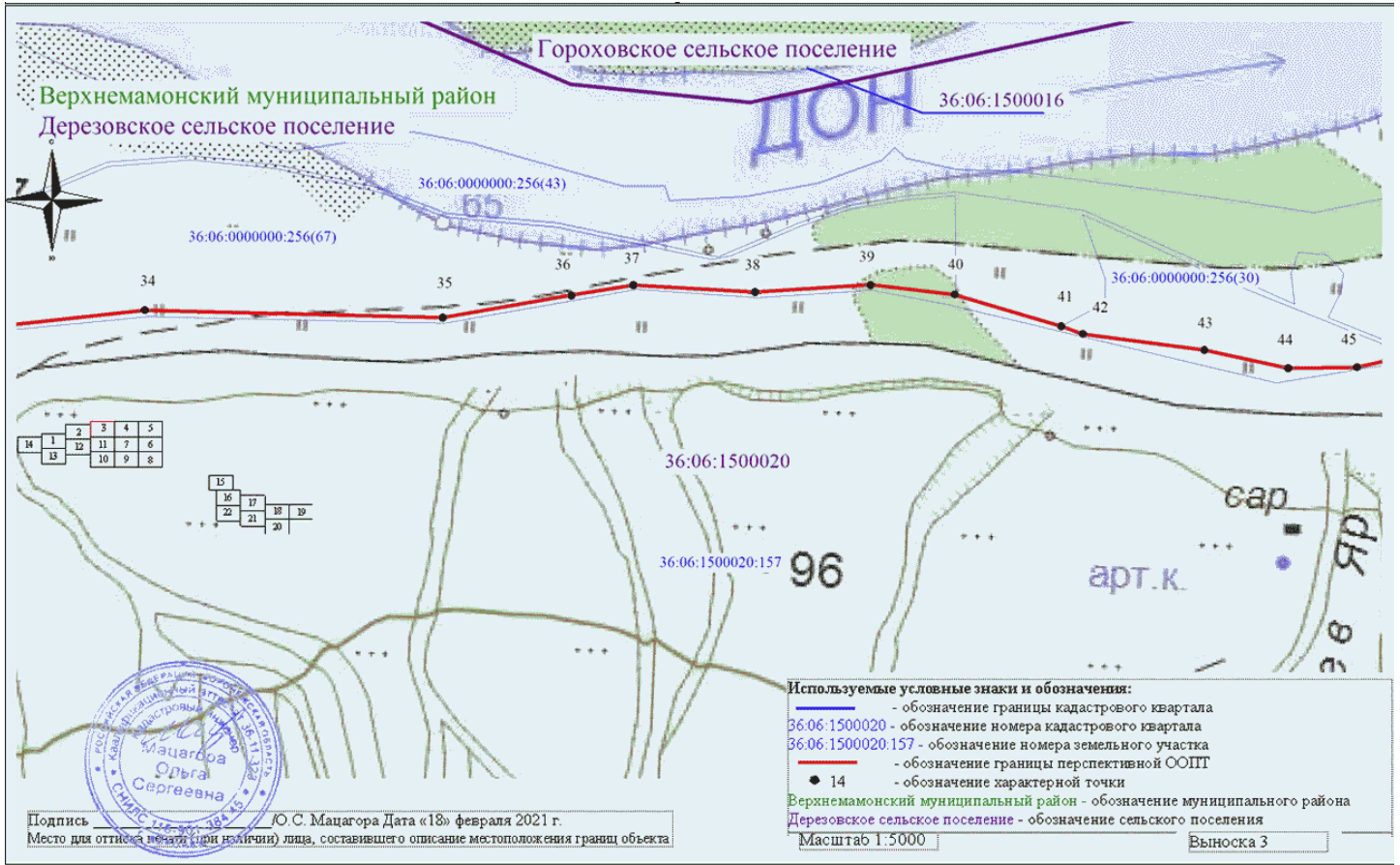
Раздел 4
Графическое описание местоположения границ особо охраняемой природной территории областного значения "Дерезовский"

План границ объекта



Раздел 4
Графическое описание местоположения границ особо охраняемой природной территории областного значения "Дерезовский"

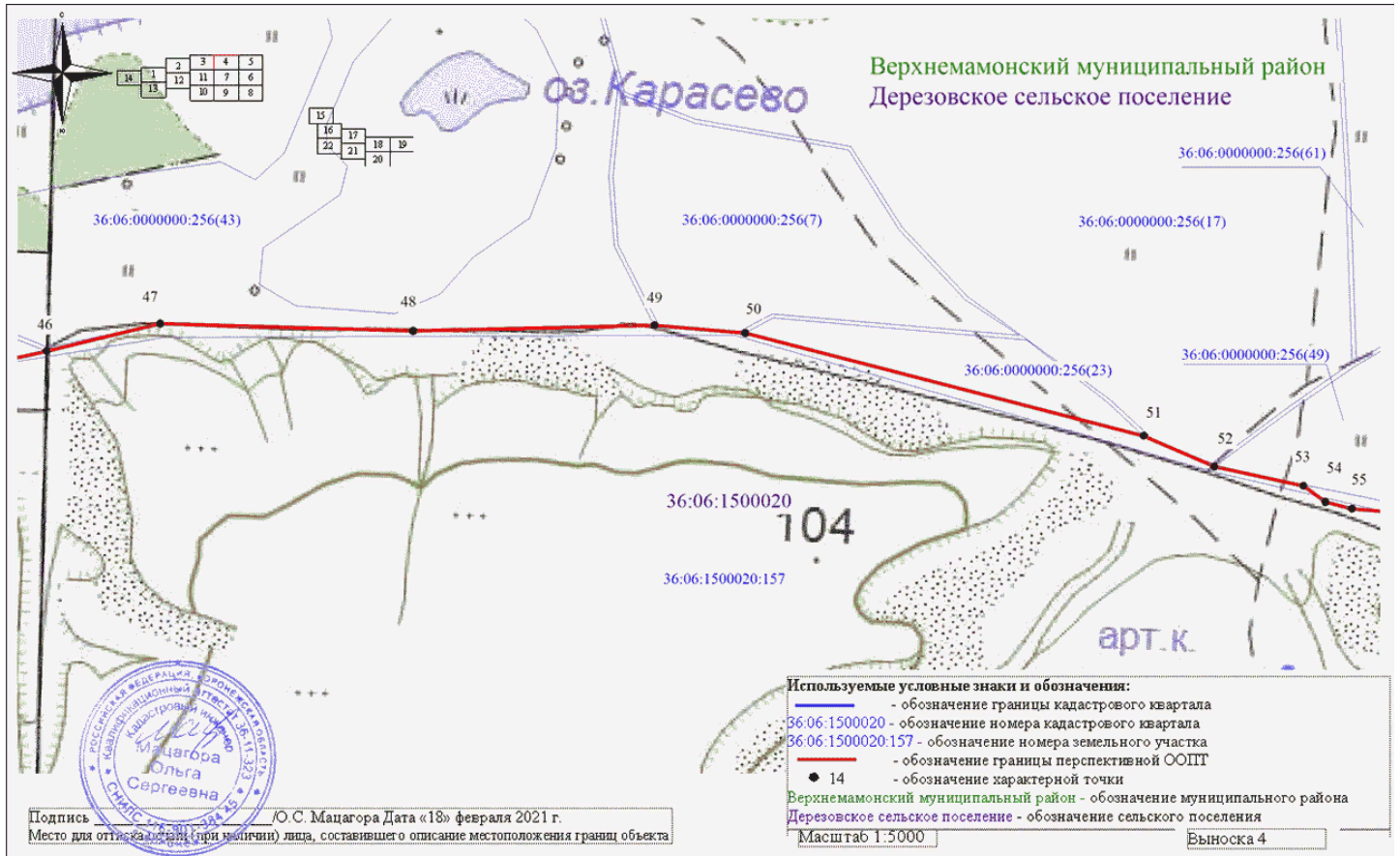
План границ объекта



Раздел 4

Графическое описание местоположения границ особо охраняемой природной территории областного значения "Дерезовский"

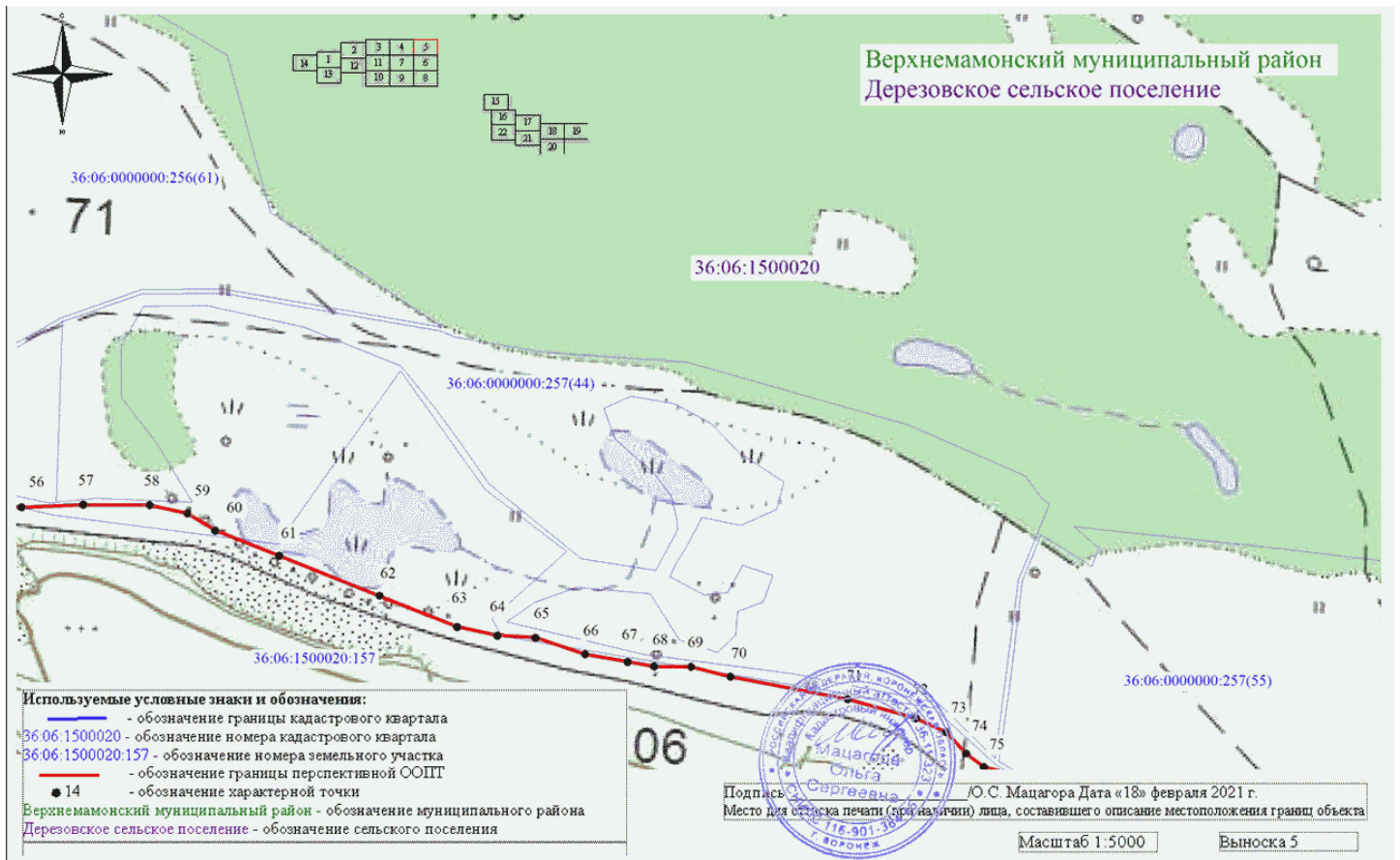
План границ объекта



Раздел 4

Графическое описание местоположения границ особо охраняемой
природной территории областного значения "Дерезовский"

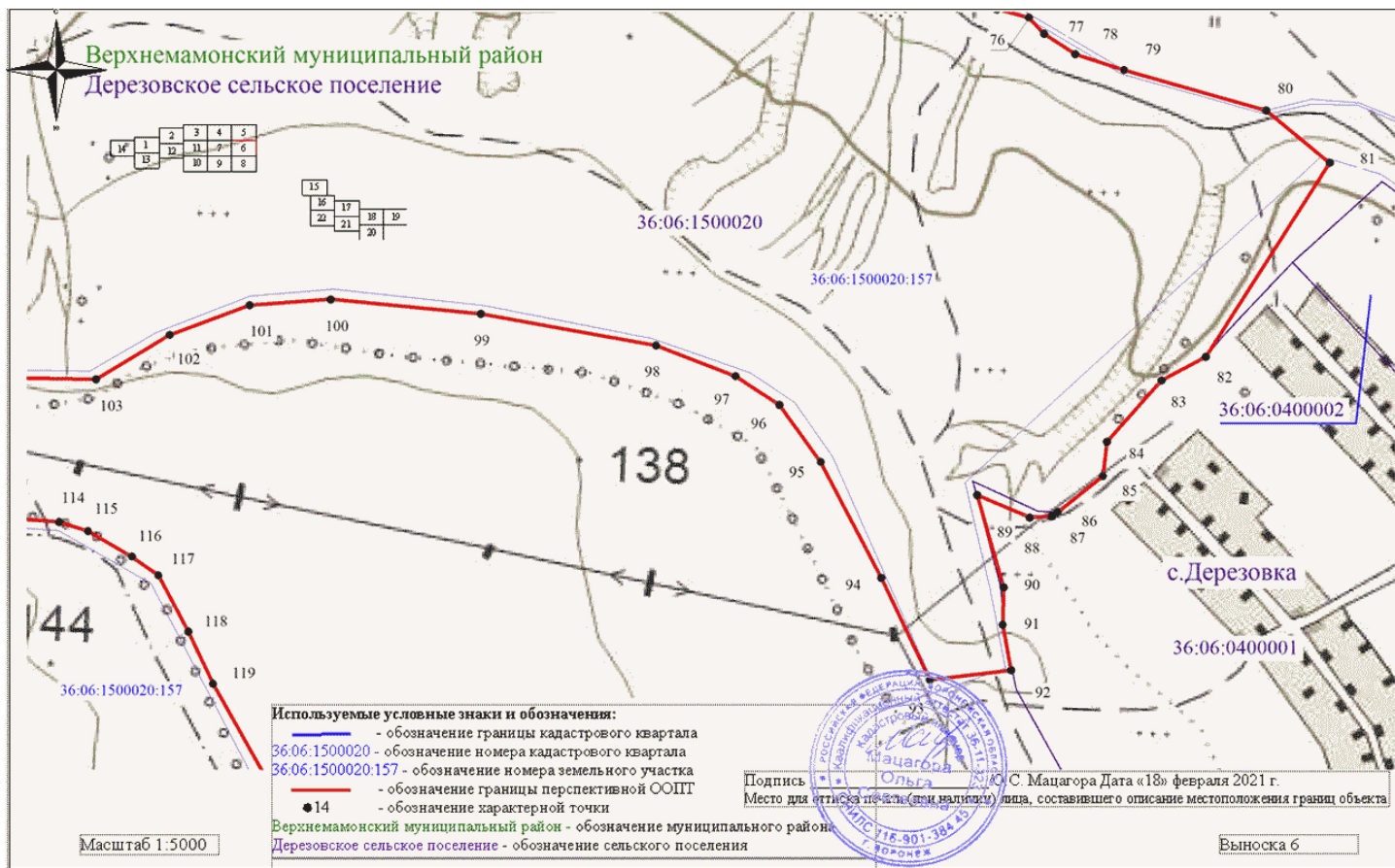
План границ объекта



Раздел 4

Графическое описание местоположения границ особо охраняемой
природной территории областного значения "Дерезовский"

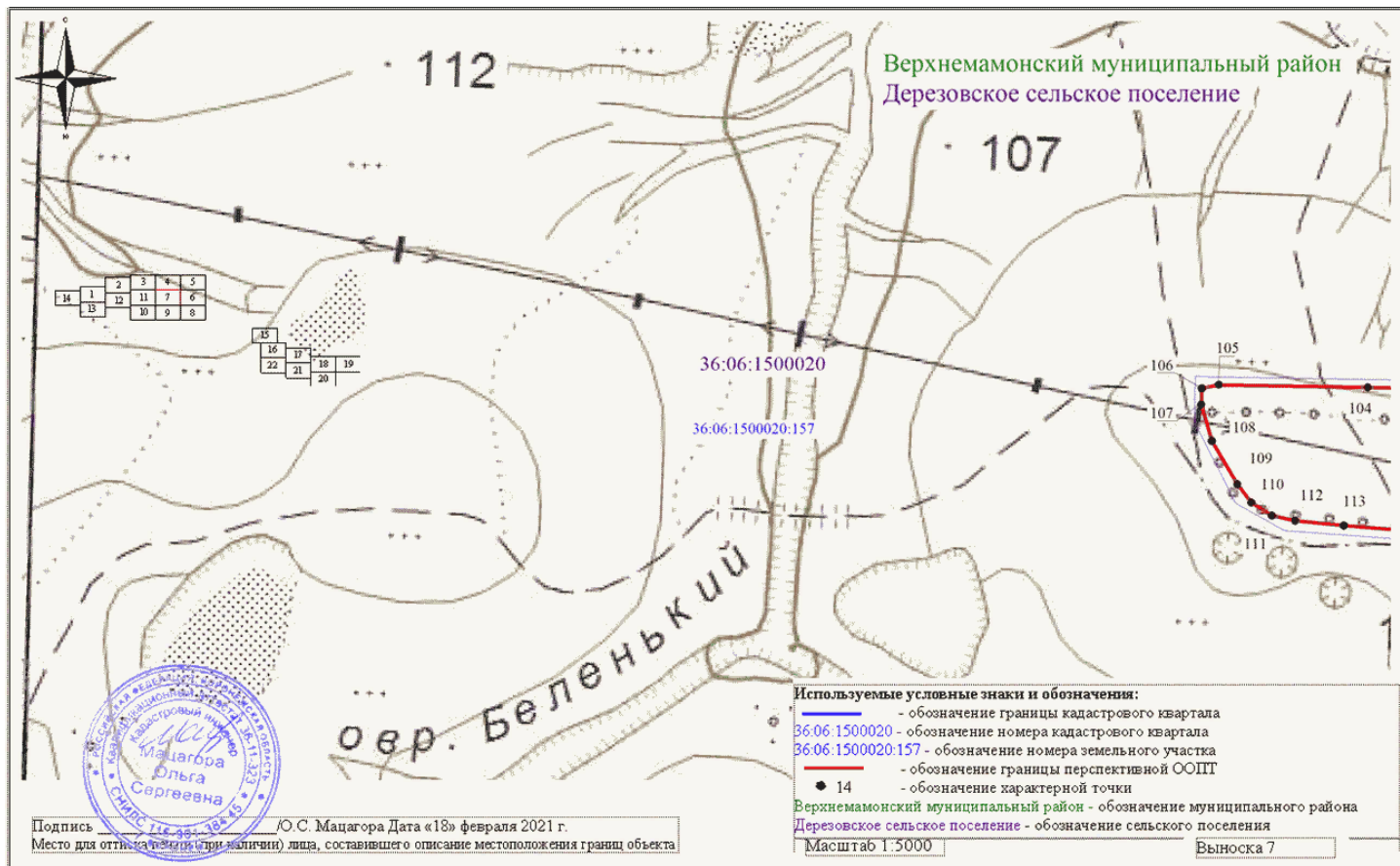
План границ объекта



Раздел 4

Графическое описание местоположения границ особо охраняемой природной территории областного значения "Дерезовский"

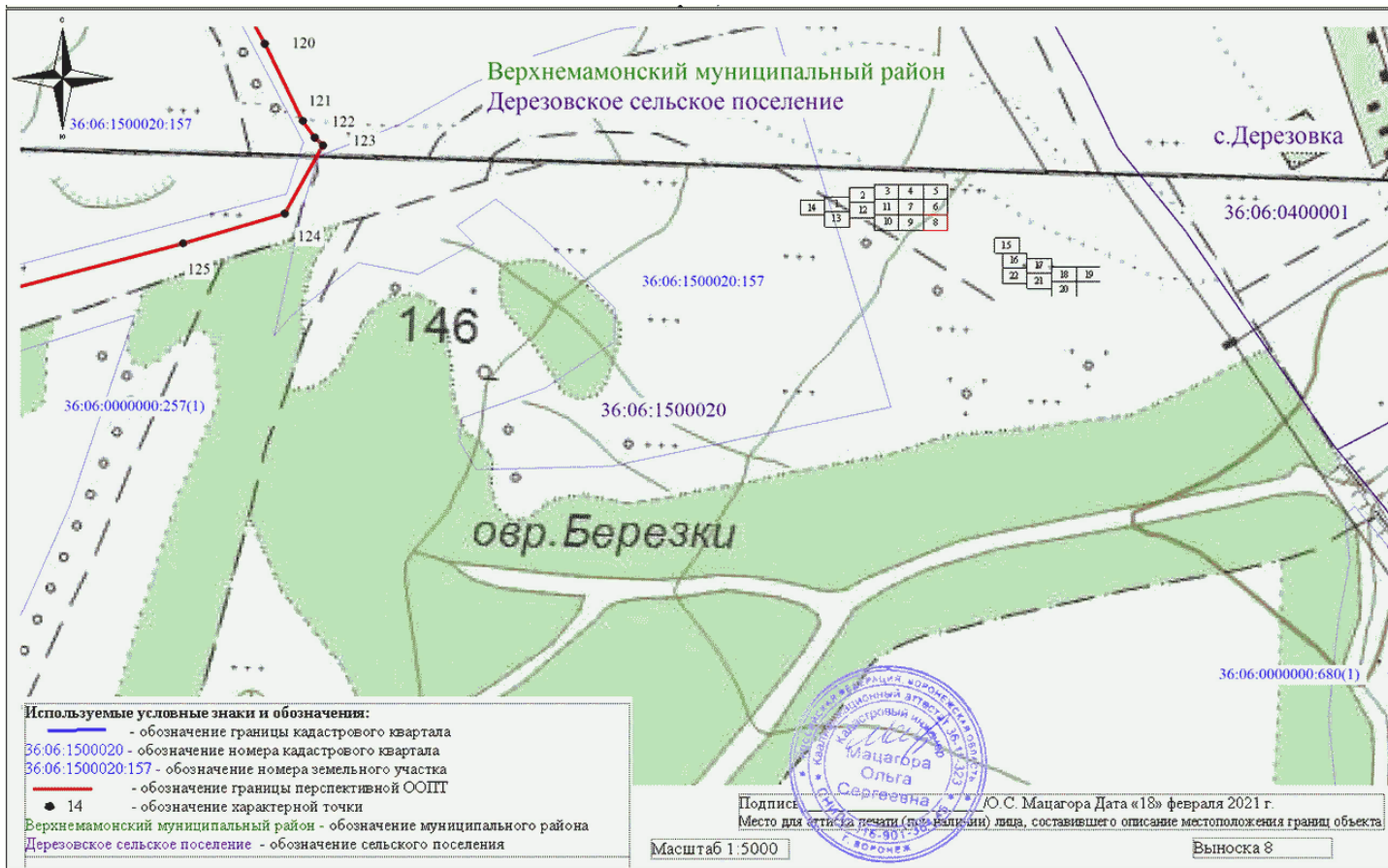
План границ объекта



Раздел 4

Графическое описание местоположения границ особо охраняемой природной территории областного значения "Дерезовский"

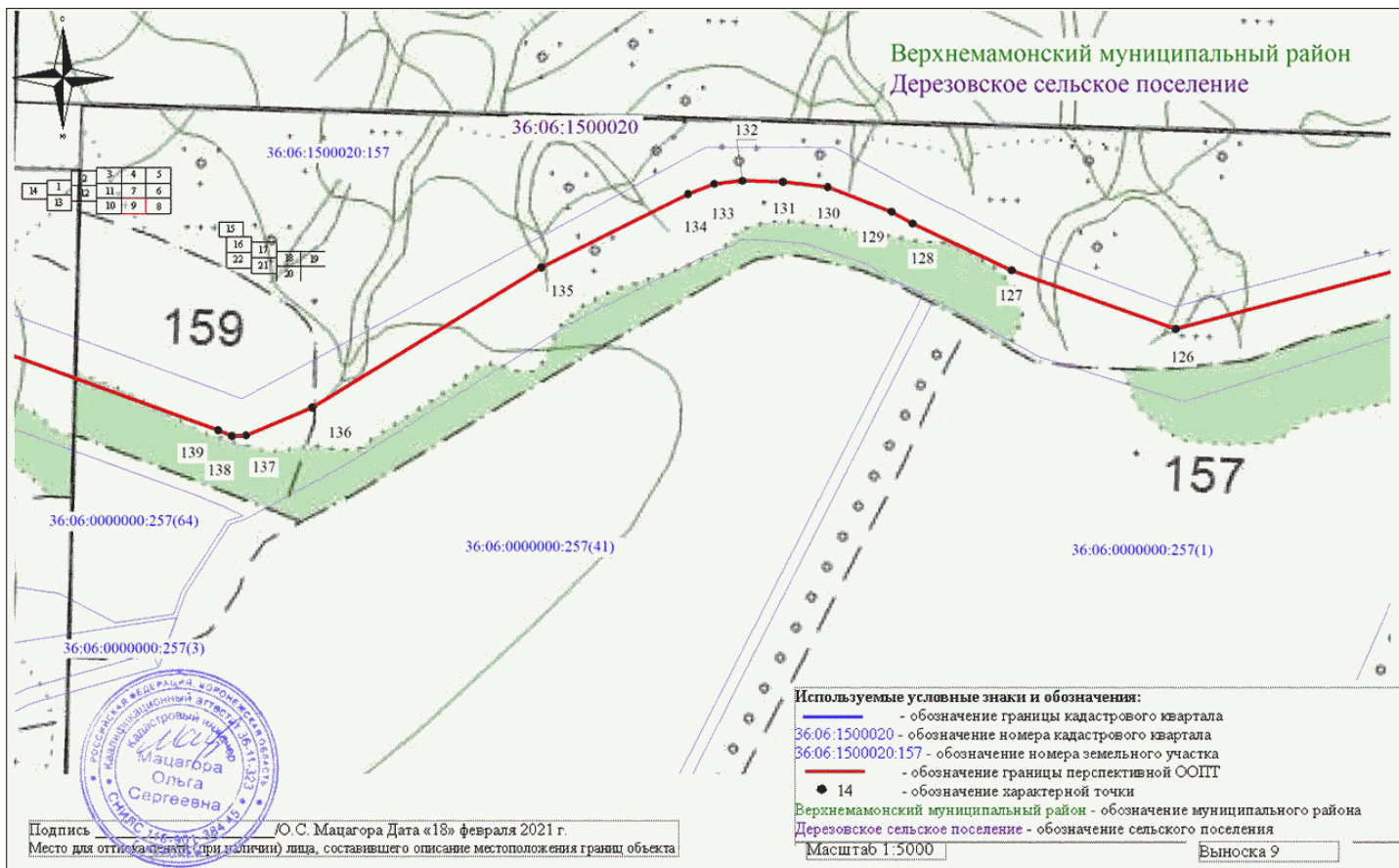
План границ объекта



Раздел 4

Графическое описание местоположения границ особо охраняемой природной территории областного значения "Дерезовский"

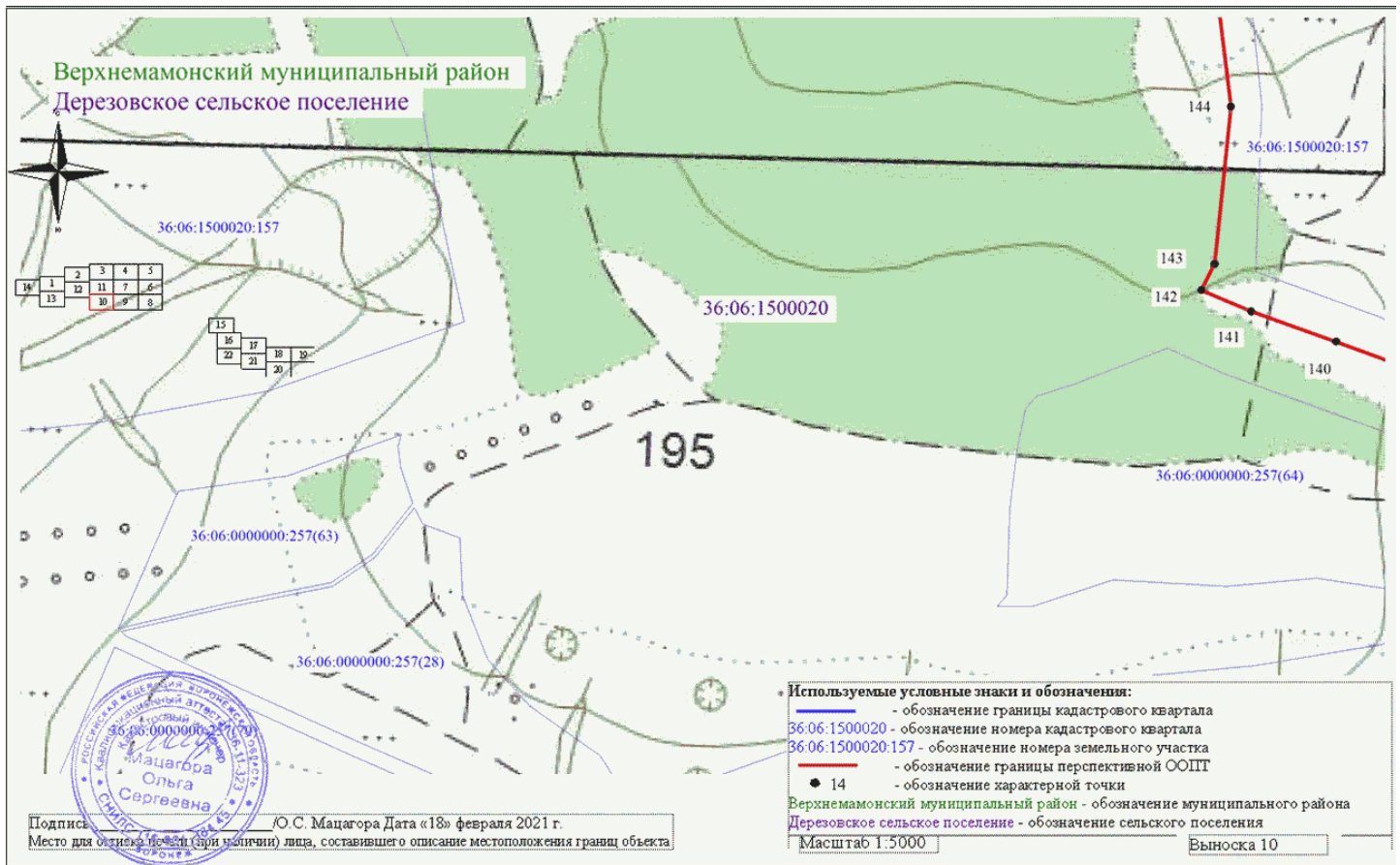
План границ объекта



Раздел 4

Графическое описание местоположения границ особо охраняемой
природной территории областного значения "Дерезовский"

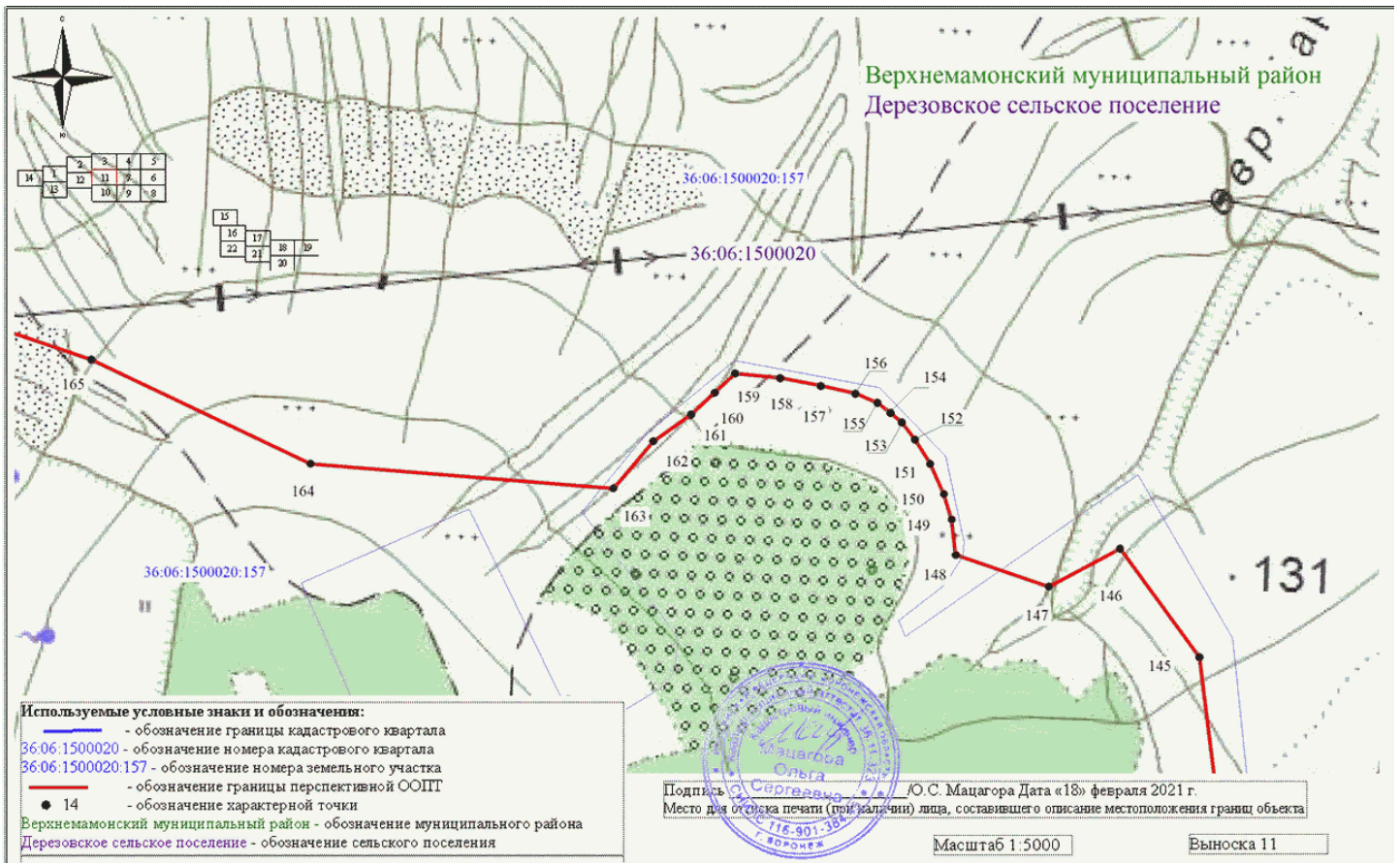
План границ объекта



Раздел 4

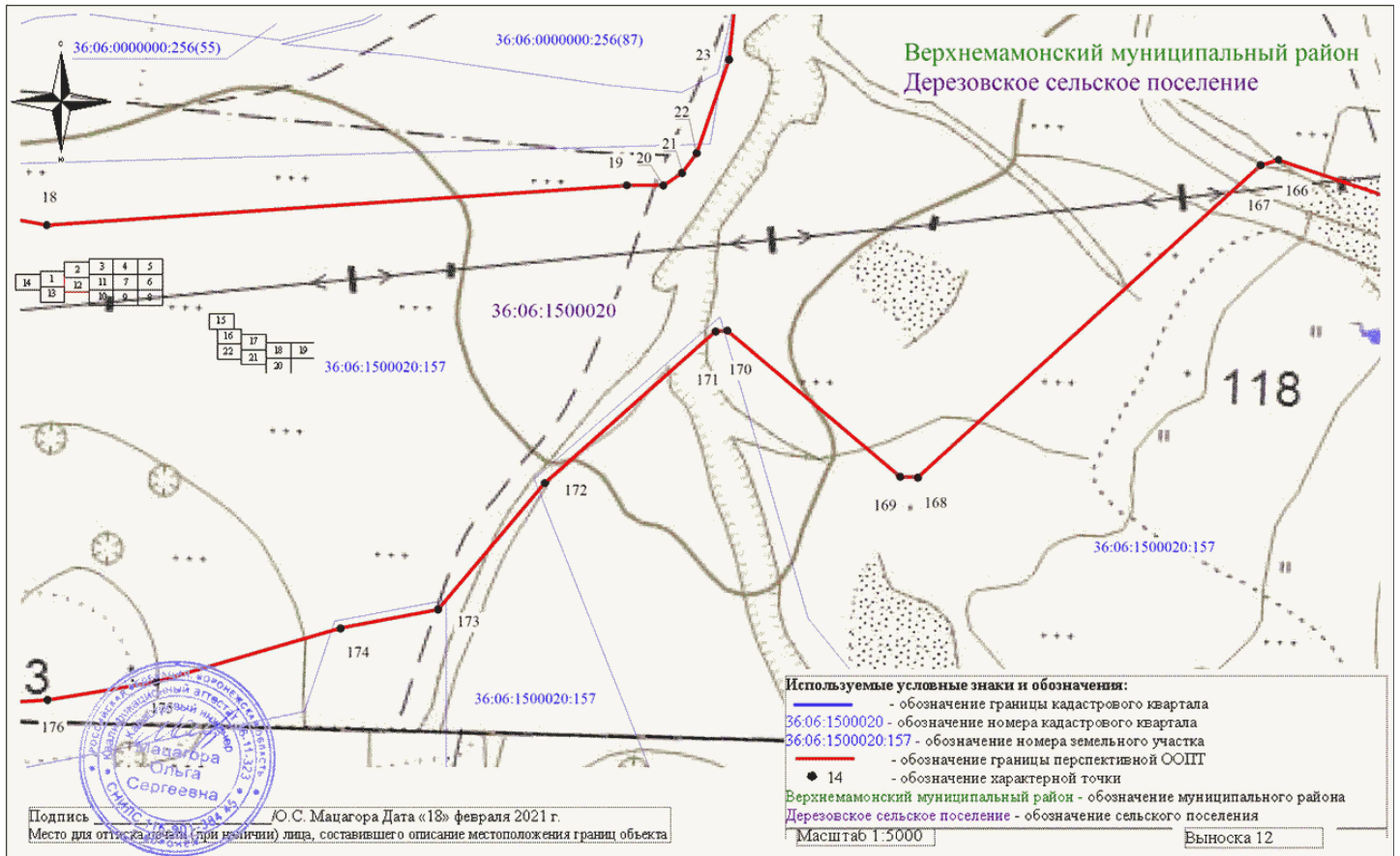
Графическое описание местоположения границ особо охраняемой
природной территории областного значения "Дерезовский"

План границ объекта



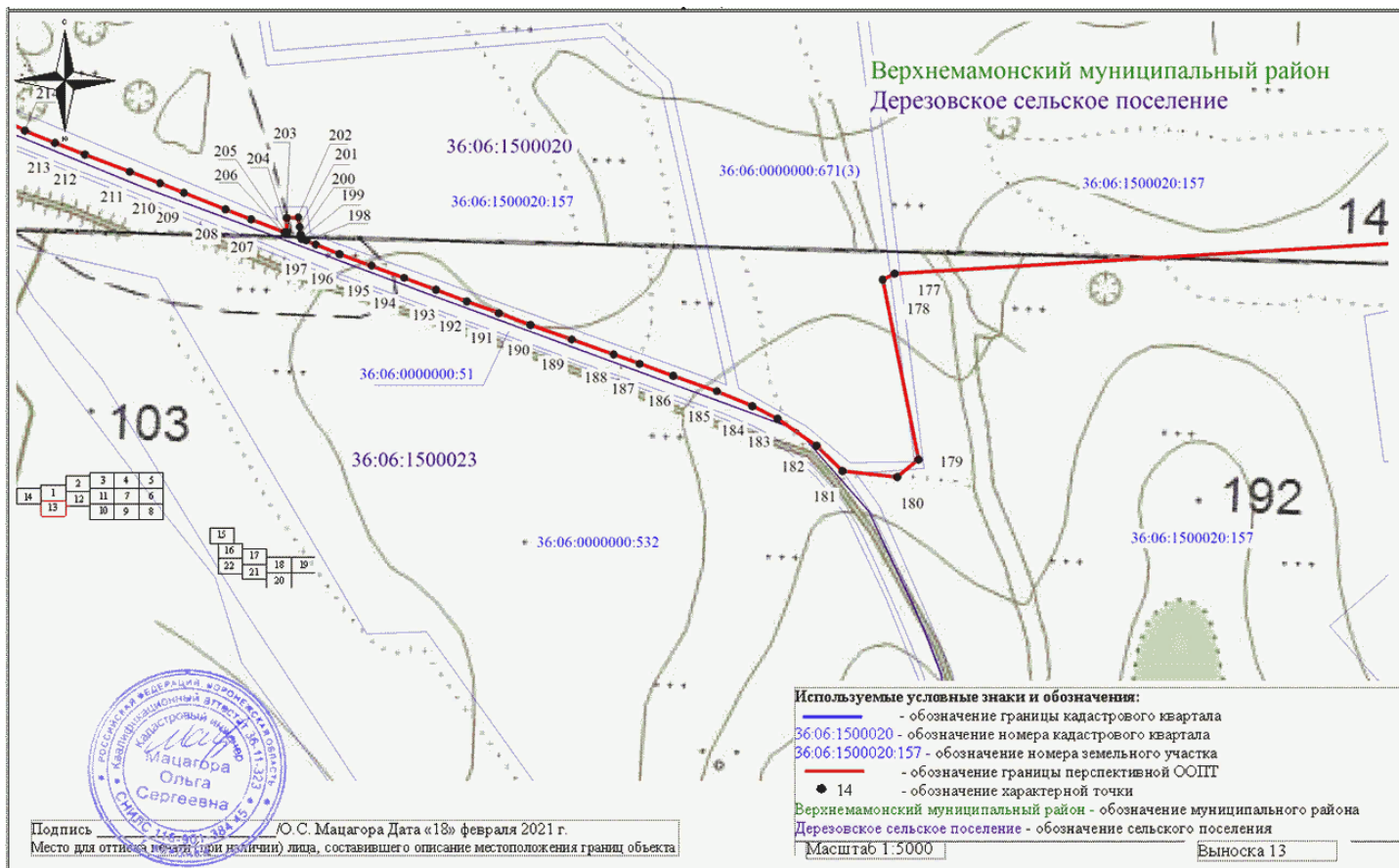
Раздел 4
 Графическое описание местоположения границ особо охраняемой
 природной территории областного значения "Дерезовский"

План границ объекта



Раздел 4
 Графическое описание местоположения границ особо охраняемой
 природной территории областного значения "Дерезовский"

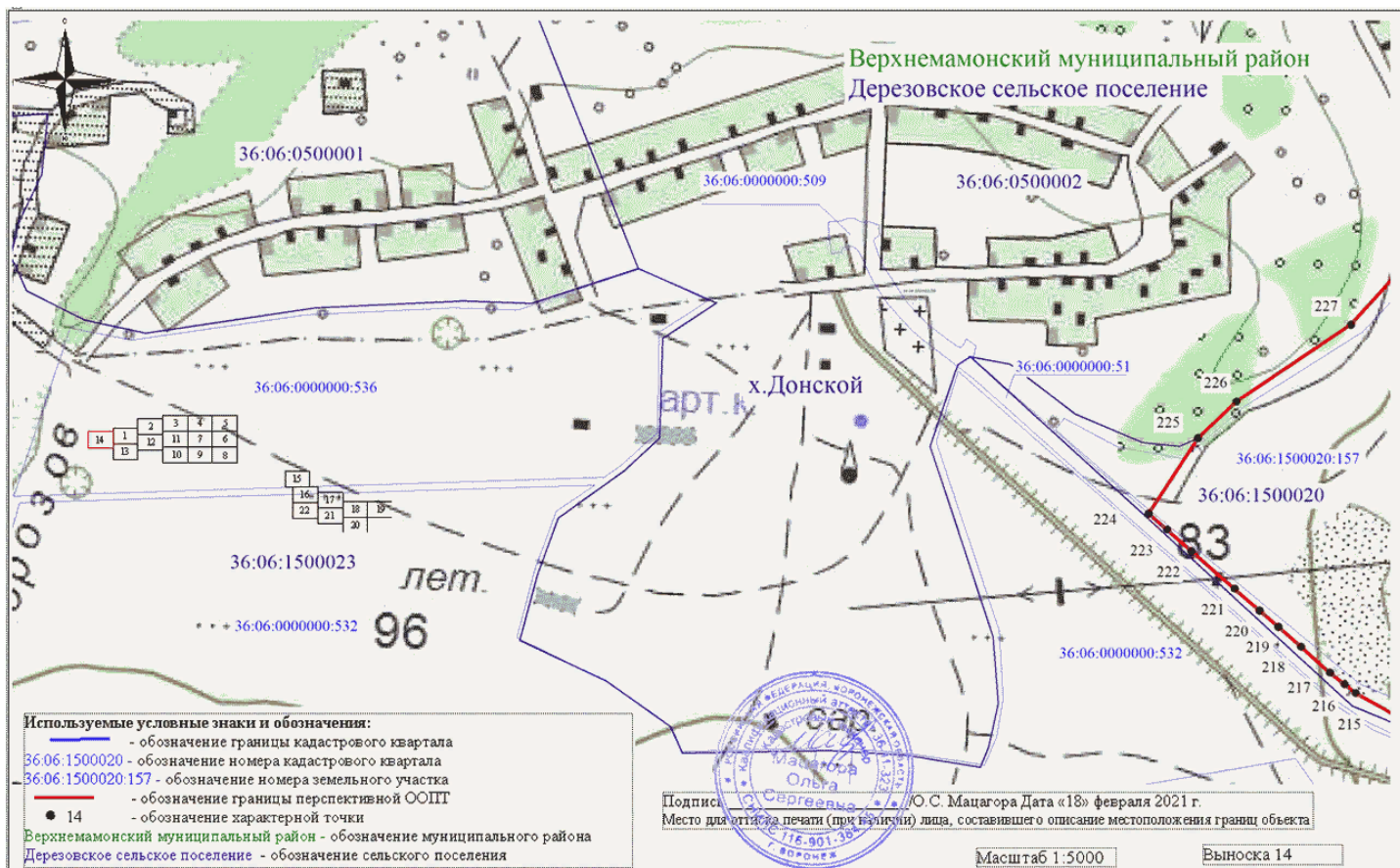
План границ объекта



Раздел 4

Графическое описание местоположения границ особо охраняемой природной территории областного значения "Дерезовский"

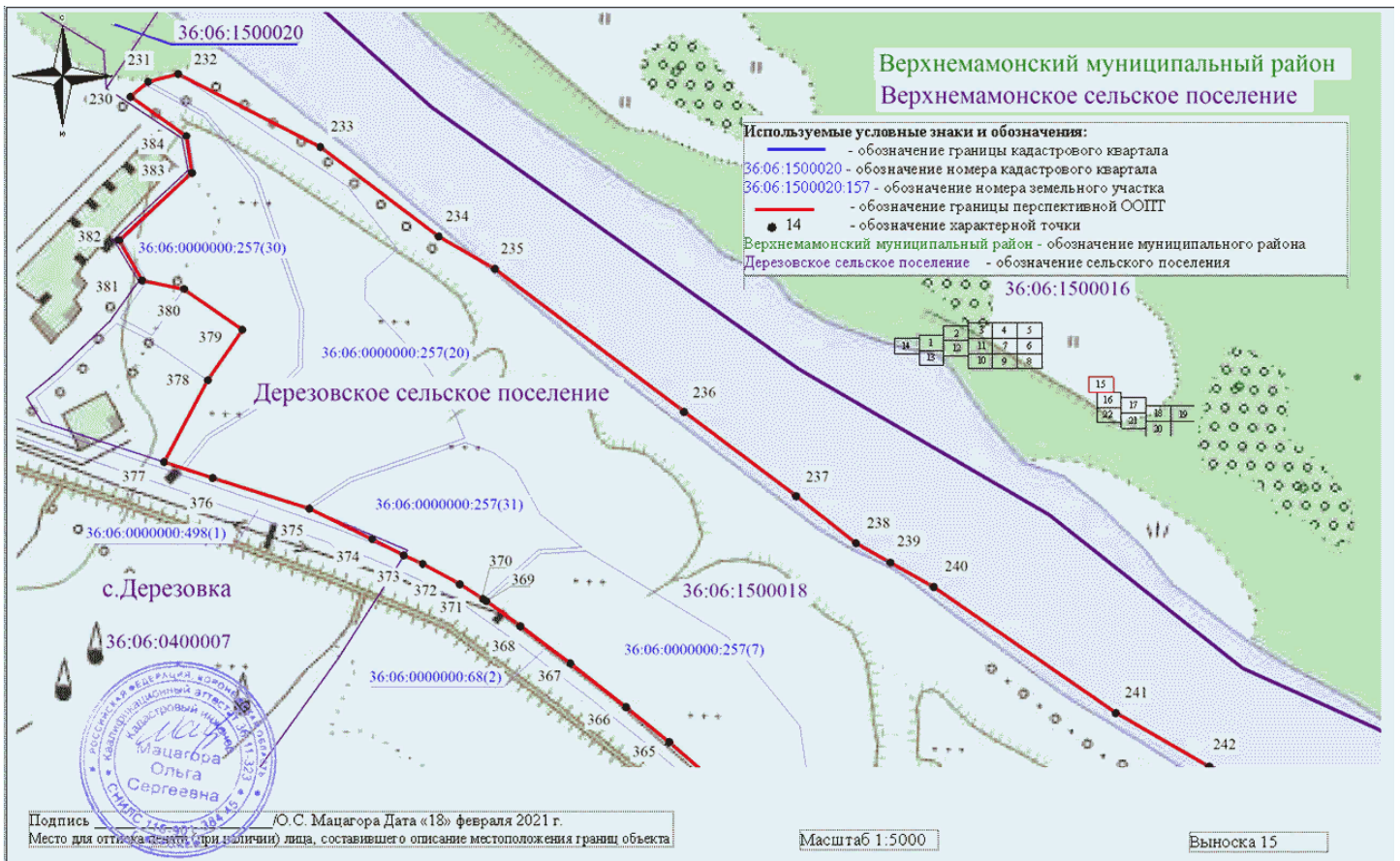
План границ объекта



Раздел 4

Графическое описание местоположения границ особо охраняемой природной территории областного значения "Дерезовский"

План границ объекта

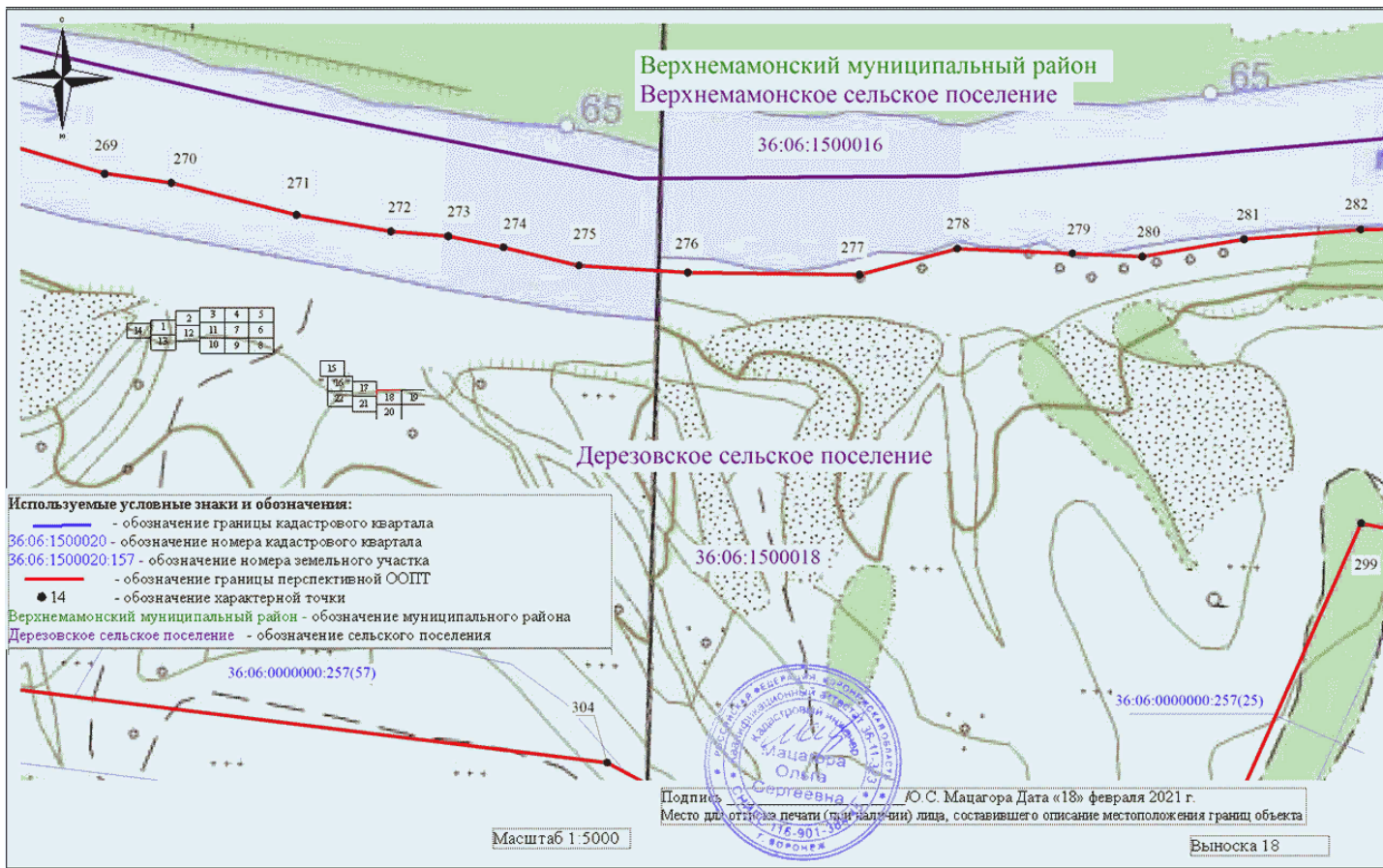


Раздел 4

Графическое описание местоположения границ особо охраняемой природной территории областного значения "Дерезовский"

План границ объекта

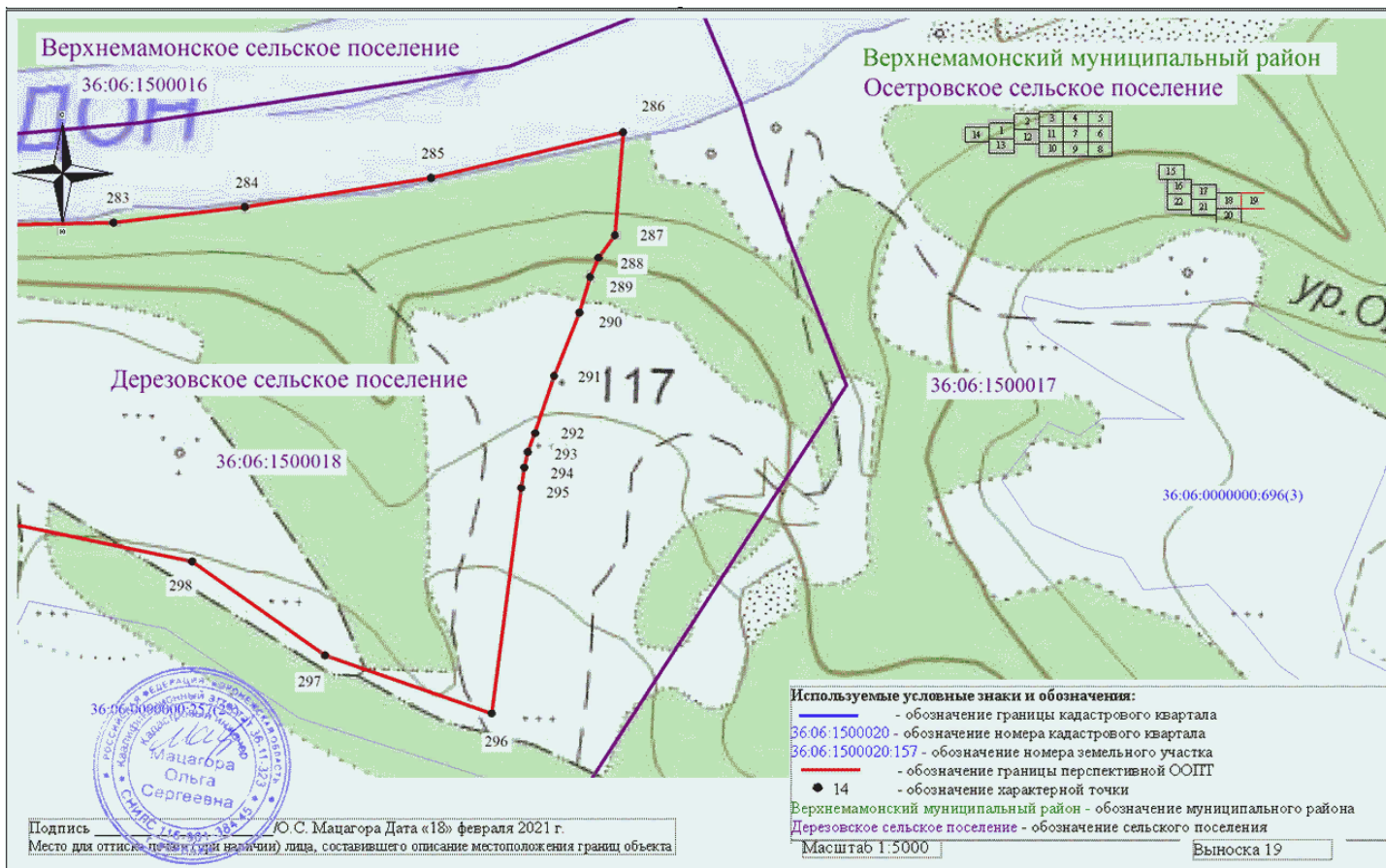
План границ объекта



Раздел 4

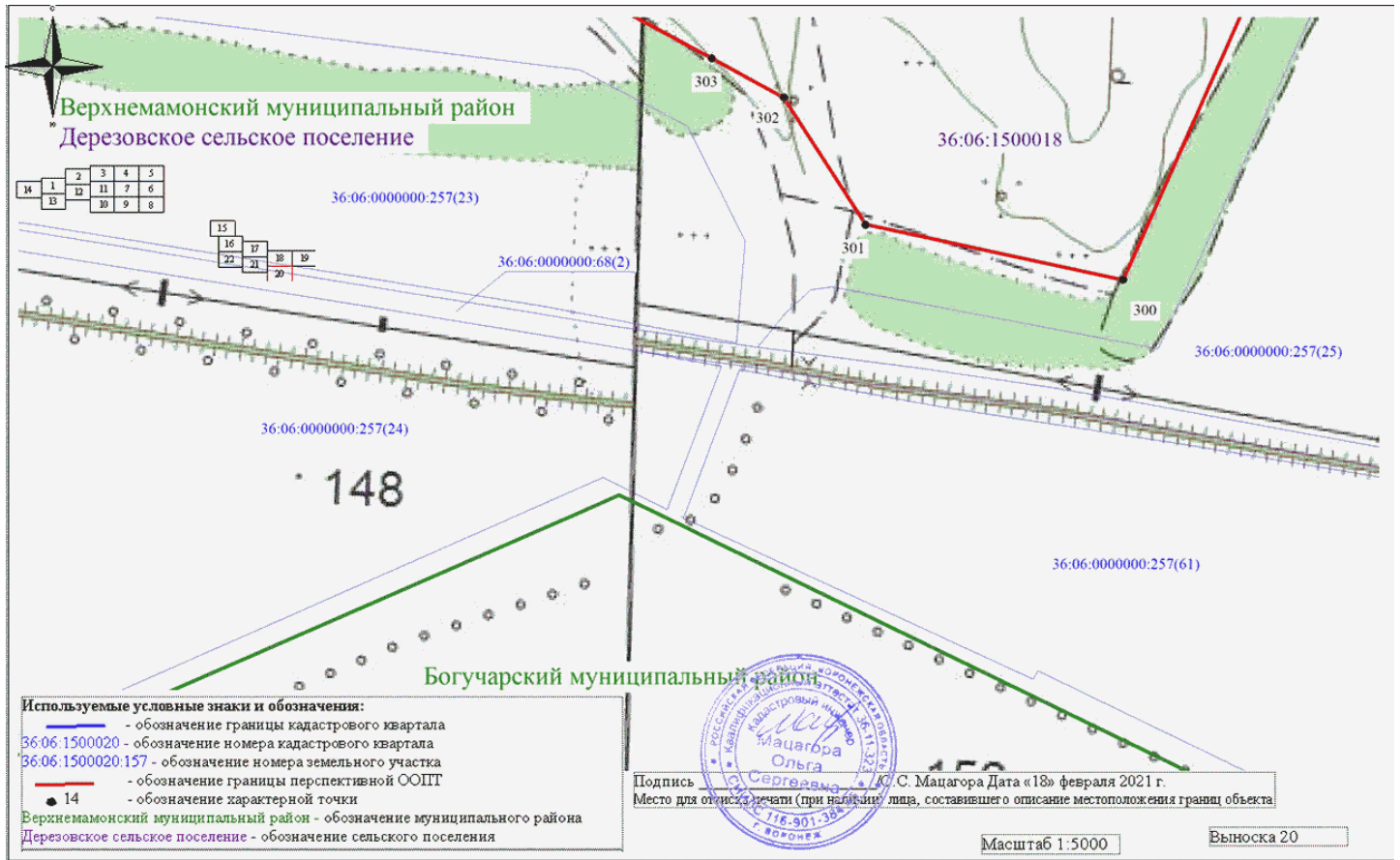
Графическое описание местоположения границ особо охраняемой природной территории областного значения "Дерезовский"

План границ объекта



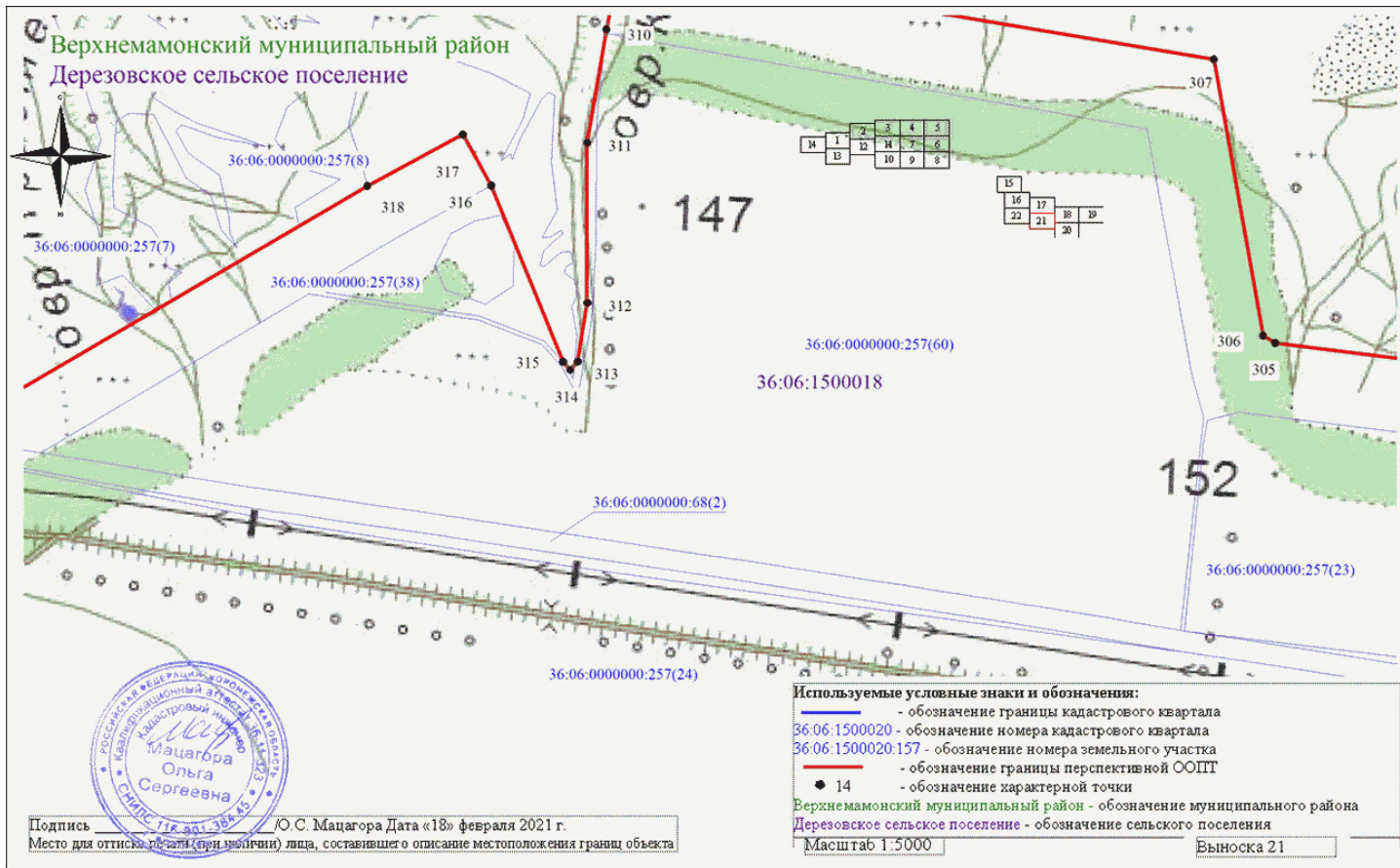
Раздел 4
Графическое описание местоположения границ особо охраняемой
природной территории областного значения "Дерезовский"

План границ объекта



Раздел 4
Графическое описание местоположения границ особо охраняемой
природной территории областного значения "Дерезовский"

План границ объекта



Раздел 4

Графическое описание местоположения границ особо охраняемой природной территории областного значения "Дерезовский"

План границ объекта

