

**РОССИЙСКАЯ ФЕДЕРАЦИЯ
ЕКАТЕРИНБУРГСКАЯ ГОРОДСКАЯ ДУМА
ШЕСТОЙ СОЗЫВ**

**Восемьдесят четвертое заседание
(внеочередное)**

РЕШЕНИЕ № 26/84

3 июля 2018 года
г. Екатеринбург

О внесении изменений в Решение Екатеринбургской городской Думы от 27 октября 2009 года № 46/11 «Об образовании особо охраняемых природных территорий местного значения в муниципальном образовании «город Екатеринбург» и утверждении их границ»

В соответствии с Федеральным законом от 14 марта 1995 года № 33-ФЗ «Об особо охраняемых природных территориях», Законом Свердловской области от 21 ноября 2005 года № 105-ОЗ «Об особо охраняемых природных территориях областного и местного значения в Свердловской области», Решением Екатеринбургской городской Думы от 5 июня 2007 года № 39/43 «Об утверждении Положения «Об особо охраняемых природных территориях местного значения в муниципальном образовании «город Екатеринбург», рассмотрев Постановление Администрации города Екатеринбурга от 18 июня 2018 года № 1334 «О внесении на рассмотрение в Екатеринбургскую городскую Думу проекта решения Екатеринбургской городской Думы «О внесении изменений в Решение Екатеринбургской городской Думы от 27.10.2009 № 46/11 «Об образовании особо охраняемых природных территорий местного значения в муниципальном образовании «город Екатеринбург» и утверждении их границ», руководствуясь статьей 26 Устава муниципального образования «город Екатеринбург», Екатеринбургская городская Дума

РЕШИЛА:

1. Внести в Решение Екатеринбургской городской Думы от 27 октября 2009 года № 46/11 «Об образовании особо охраняемых природных территорий местного значения в муниципальном образовании «город Екатеринбург» и утверждении их границ» с изменениями, внесенными Решениями Екатеринбургской городской Думы от 28 мая 2013 года № 24/76, от 12 ноября

2013 года № 8/5, от 23 июня 2015 года № 25/36, от 27 декабря 2016 года № 48/58, (далее – Решение) следующие изменения:

1) Приложение 1 «Перечень особо охраняемых природных территорий местного значения в муниципальном образовании «город Екатеринбург» к Решению изложить в новой редакции (Приложение 1 к настоящему Решению);

2) Приложение 12 «Паспорт особо охраняемой природной территории местного значения в муниципальном образовании «город Екатеринбург» городского парка «Парк «Семь Ключей» к Решению изложить в новой редакции (Приложение 2 к настоящему Решению).


3) Приложение 15 «Паспорт особо охраняемой природной территории местного значения в муниципальном образовании «город Екатеринбург» городского парка «Парк имени XXII Партсъезда» к Решению изложить в новой редакции (Приложение 3 к настоящему Решению).

2. Настоящее Решение вступает в силу со дня его официального опубликования.

3. Опубликовать настоящее Решение в «Вестнике Екатеринбургской городской Думы», на официальном сайте Екатеринбургской городской Думы в информационно-телекоммуникационной сети «Интернет» (www.egd.ru).

4. Контроль исполнения настоящего Решения возложить на постоянную комиссию по городскому хозяйству, градостроительству и землепользованию (Крицкий В.П.).

Временно исполняющий полномочия
Главы Екатеринбурга –
Председателя Екатеринбургской
городской Думы


В.Н.Тестов

Администрация города Екатеринбурга Отдел регистрации документов
Эк. № 48-18/002/10111
Дата 05.07.2018

Приложение 1
к Решению Екатеринбургской
городской Думы
от 3 июля 2018 года № 26/84

«Приложение 1
к Решению Екатеринбургской
городской Думы
от 27 октября 2009 года № 46/11

**Перечень
особо охраняемых природных территорий местного значения
в муниципальном образовании «город Екатеринбург»**

Наименование объекта	Площадь, кв. м	Адрес (местонахождение)
Городские парки		
Парк Камвольного комбината	62310,00	Чкаловский район, земельный участок в границах улиц Патриса Лумумбы – Ферганской – Санаторной
Парк «Зеленая Роща»	130732,00	Ленинский район, земельный участок в границах улиц Шейнкмана – Народной Воли
Парк имени Чкалова	80423,00	Чкаловский район, земельный участок в границах улиц Газетной – Патриса Лумумбы – переулка Сухумского – улицы Аптекарской – переулка Коллективного
Парк-стадион завода Химмаш	259689,00	Чкаловский район, земельный участок в границах улицы Дагестанской – коллективных садов – Нижне-Исетского пруда
Парк имени Павлика Морозова	50000,00	Октябрьский район, земельный участок в границах улиц Белинского – Луначарского – Народной Воли
Парк имени 50-летия ВЛКСМ	138796,00	Ленинский район, земельный участок в границах улиц Ясной – Чкалова – Шаумяна
Парк «Семь Ключей»	160299,00	Железнодорожный район, земельный участок в границах улиц Технической – Дружининской – Строителей – Ангарской
Парк Турбомоторного завода	43680,00	Орджоникидзевский район, земельный участок в границах улиц Стачек – Фронтных Бригад – Бабушкина – переулка Калиновского
Парк по улице Чкалова	113511,00	Ленинский район, земельный участок в границах улиц Начдива Онуфриева – Громова – Академика Бардина – Чкалова
Парк имени XXII Партсъезда	79342,00	Верх-Исетский район, земельный участок в границах Верх-Исетского бульвара – улицы Крылова – улицы Хомякова – переулка Гаринского – улицы Московской
Памятники ландшафтной архитектуры		
Парк имени Энгельса	21408,00	Октябрьский район, земельный участок в границах улиц Малышева – Бажова
Парк имени 50-летия Советской власти	31018,00	Октябрьский район, земельный участок в границах улиц Декабристов – Народной Воли – Мичурина

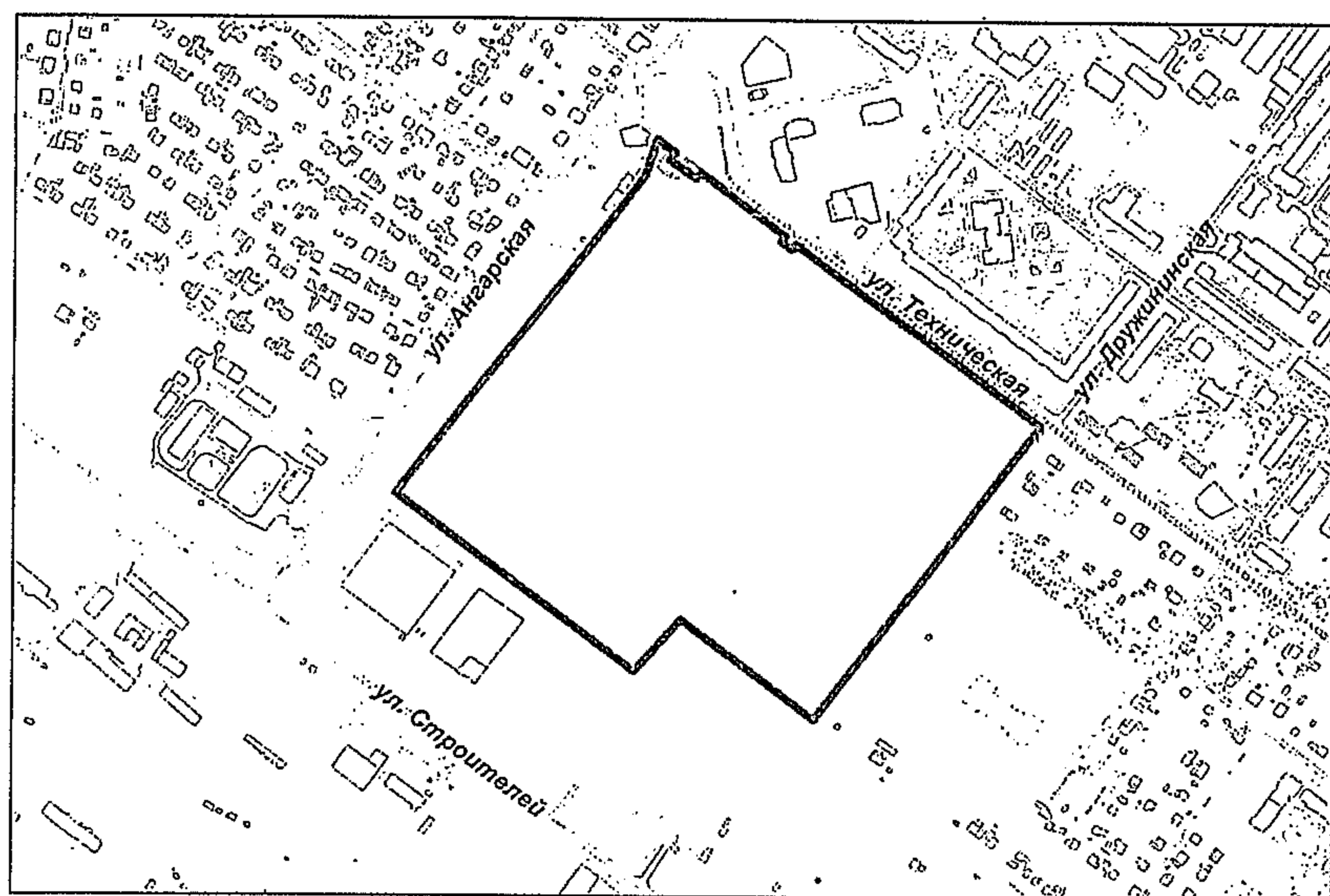
Наименование объекта	Площадь, кв. м	Адрес (местонахождение)
Сквер по улице Шаумяна	21247,00	Верх-Исетский район, земельный участок в границах улиц Шаумяна – Белореченской – Ясной
Бульвар по улице Ферганской	31683,00	Чкаловский район, земельный участок в границах улиц Ферганской – Титова – переулка Сызранского
Парки-выставки		
Дендрологический парк-выставка по адресу: ул. 8 Марта, 37а	69887,00	Ленинский район, земельный участок в границах улиц Куйбышева – 8 Марта – Радищева – Добролюбова
Дендрологический парк-выставка по адресу: ул. Первомайская, 87	88313,00	Кировский район, земельный участок в границах улиц Мира – Академической – Софьи Ковалевской – Первомайской

Приложение 2
к Решению Екатеринбургской
городской Думы
от 3 июля 2018 года № 26/84

«Приложение 12
к Решению Екатеринбургской
городской Думы
от 27 октября 2009 года № 46/11

**Паспорт
особо охраняемой природной территории местного значения
в муниципальном образовании «город Екатеринбург»
городского парка «Парк «Семь Ключей»**

Карта-схема расположения особо охраняемой природной территории
местного значения в муниципальном образовании «город Екатеринбург»
городского парка «Парк «Семь Ключей»



Масштаб 1: 8000

Полное официальное название особо охраняемой природной территории местного значения в муниципальном образовании «город Екатеринбург» (далее – ООПТ): городской парк «Парк «Семь Ключей».

Дата, номер и наименование Решения Екатеринбургской городской Думы, которое устанавливает статус ООПТ городского парка «Парк «Семь Ключей»: Решение Екатеринбургской городской Думы от 28 мая 2013 года № 24/76 «О внесении изменений в Решение Екатеринбургской городской Думы от 27 октября 2009 года № 46/11 «Об образовании особо охраняемых природных территорий местного значения в муниципальном образовании «город Екатеринбург» и утверждении их границ».

Адрес (местонахождение): город Екатеринбург, Железнодорожный район, в границах улиц Технической – Дружининской – Строителей – Ангарской.

Площадь: 160299 кв. м.

Городской парк «Парк «Семь Ключей» расположен в северо-западной части Екатеринбурга, в Железнодорожном районе, и находится в границах улиц Технической – Дружининской – Строителей – Ангарской.

Вблизи парка расположена плотная жилая застройка частного сектора. По улице Технической проходит трамвайная линия, отмечается интенсивное автомобильное движение.

По своей конфигурации парк напоминает квадрат. Основную часть парка составляет участок соснового леса, под пологом которого куртинами высажены декоративные деревья вдоль проложенных дорожек.

Парк «Семь Ключей» проходного типа. Дорожки пересекают территорию парка главным образом с севера на юг.

Флористический состав насаждений представлен 20 видами деревьев и кустарников. Основную часть насаждений представляет сосновый древостой. В насаждениях встречаются береза бородавчатая, черемуха обыкновенная, черемуха Маака, тополь бальзамический. Наиболее ценными являются сосновые насаждения, возраст которых составляет 80 и более лет. Относительная полнота древостоя находится в пределах 0,5–0,6. В подлеске преобладают рябина обыкновенная, черемуха обыкновенная. Кроны деревьев слабо изреженные, зачастую суховершинные. Сосновый подрост отсутствует.

Главное назначение парка – место отдыха жителей прилегающих жилых районов. В период учебного года на территории парка проводятся занятия физической культурой со школьниками и студентами из прилегающих школ и колледжей. Также парк является средоулучшающим и средообразующим объектом.

Запрещенные и разрешенные виды деятельности в границах ООПТ городского парка «Парк «Семь Ключей» определены Решением Екатеринбургской городской Думы от 5 июня 2007 года № 39/43 «Об утверждении Положения «Об особо охраняемых природных территориях местного значения в муниципальном образовании «город Екатеринбург».

Режимом охраны в границах ООПТ городского парка «Парк «Семь Ключей» запрещается любая хозяйственная и иная деятельность, отрицательно влияющая на экологическое и санитарное состояние:

возведение объектов капитального строительства, не предназначенных для функционирования городского парка;
проезд и стоянка автотранспорта (кроме специализированных машин);
сжигание сухих листьев и травы;
повреждение или самовольная рубка деревьев и кустарников;
самовольная посадка деревьев и кустарников, а также другие самовольные действия граждан, организаций, индивидуальных предпринимателей;
мойка транспортных средств;
выгул собак и других животных вне отведенных для этого мест;
засорение территории;
установка палаток.

В границах ООПТ городского парка «Парк «Семь Ключей» разрешается:
ведение хозяйственной деятельности, направленной на выполнение мероприятий по уходу за природными объектами и их восстановлению;
размещение объектов рекреационного обслуживания, спортивных площадок, детских игровых комплексов в соответствии с функциональным зонированием, предусмотренным проектом благоустройства парка;
проведение биотехнических мероприятий по улучшению состояния биологической составляющей территории;
проведение научных исследований (мониторинг состояния окружающей среды, изучение развития природных экосистем и другие);
проведение мероприятий по экологическому просвещению населения;
проведение реконструкции существующих линейных объектов с последующим восстановлением благоустройства и озеленения;
проведение других мероприятий по общему оздоровлению территории и улучшению ее рекреационных качеств.

На земельных участках, прилегающих к ООПТ городскому парку «Парк «Семь Ключей», отсутствует охранная зона с регулируемым режимом хозяйственной деятельности.

Перечень мер, необходимых для сохранения ООПТ городского парка «Парк «Семь Ключей»:

разработка и реализация проекта благоустройства парка с учетом минимизации вытаптывания травяного покрова;
проведение санитарных рубок насаждений;
установка аншлагов, свидетельствующих о назначении ООПТ городского парка «Парк «Семь Ключей».

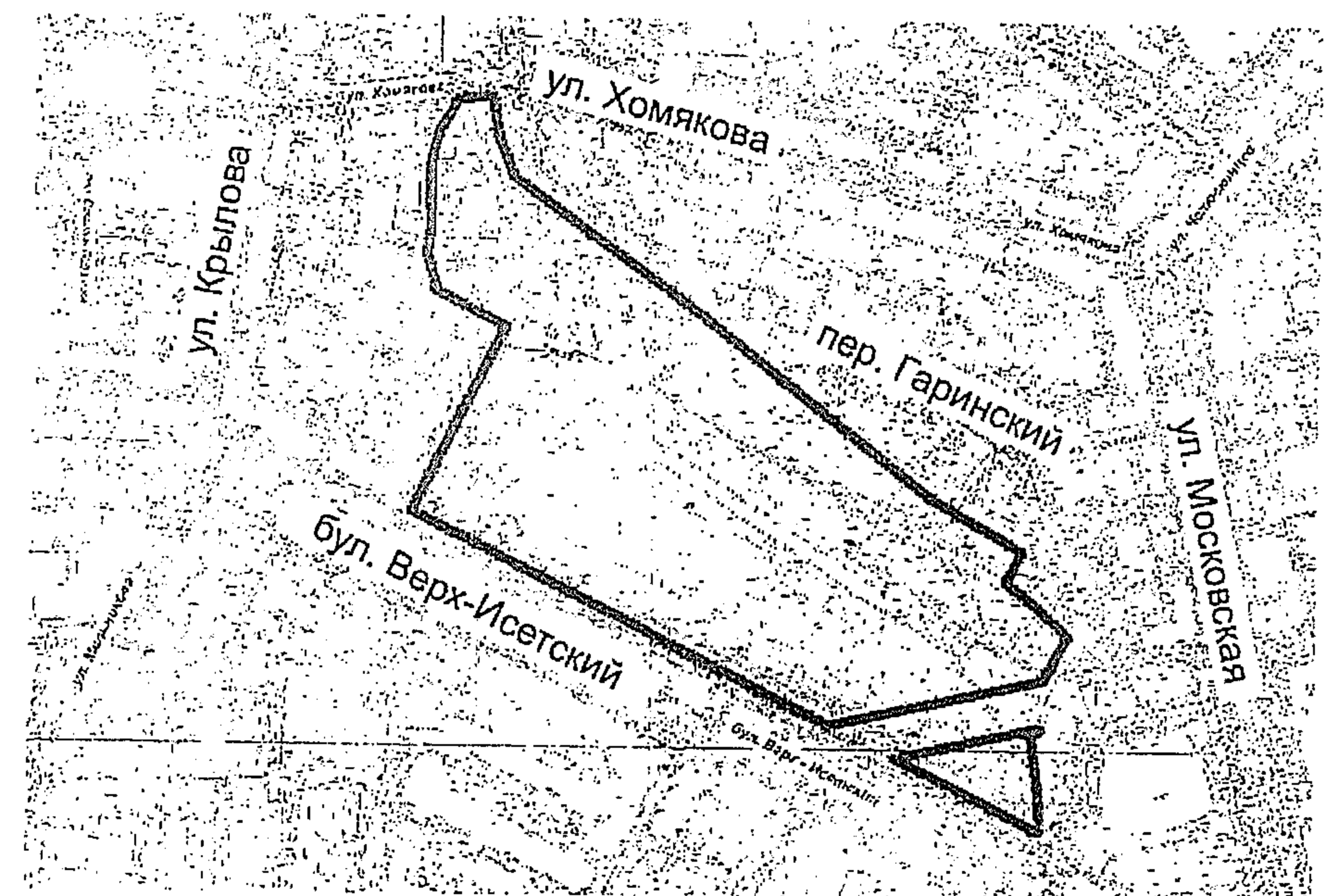
Паспорт ООПТ городского парка «Парк «Семь Ключей» составлен старшим научным сотрудником Ботанического сада Уральского отделения Российской академии наук, ученым секретарем Комиссии по охране природы Уральского отделения Российской академии наук, кандидатом биологических наук Власенко В.Э.»

Приложение 3
к Решению Екатеринбургской
городской Думы
от 3 июля 2018 года № 26/84

«Приложение 15
к Решению Екатеринбургской
городской Думы
от 27 октября 2009 года № 46/11

**Паспорт
особо охраняемой природной территории местного значения
в муниципальном образовании «город Екатеринбург»
городского парка «Парк имени XXII Партсъезда»**

Карта-схема расположения особо охраняемой природной территории местного значения в муниципальном образовании «город Екатеринбург» городского парка «Парк имени XXII Партсъезда»



Масштаб 1:3000

Полное официальное название особо охраняемой природной территории местного значения в муниципальном образовании «город Екатеринбург» (далее – ООПТ): городской парк «Парк имени XXII Партсъезда».

Дата, номер и наименование решения Екатеринбургской городской Думы, которое устанавливает статус ООПТ городского парка «Парк имени XXII Партсъезда»: Решение Екатеринбургской городской Думы от 28 мая 2013 года № 24/76 «О внесении изменений в Решение Екатеринбургской городской Думы от 27 октября 2009 года № 46/11 «Об образовании особо охраняемых природных территорий местного значения в муниципальном образовании «город Екатеринбург» и утверждении их границ».

Адрес (местонахождение): город Екатеринбург, Верх-Исетский район, в границах Верх-Исетского бульвара – улицы Крылова – улицы Хомякова – переулка Гаринского – улицы Московской.

Площадь: 79342 кв. м.

Краткое описание ООПТ городского парка «Парк имени XXII Партсъезда»:

Городской парк «Парк имени XXII Партсъезда» расположен в Верх-Исетском районе Екатеринбурга, в границах Верх-Исетского бульвара – улицы Крылова – улицы Хомякова – переулка Гаринского – улицы Московской.

Парк создан на месте бывшего ипподрома. Территория спроектирована как ландшафтный парк с густыми групповыми и аллеями посадками декоративных деревьев и кустарников. Планировка парка предусматривает наличие центральной аллеи, идущей с востока на запад, и систему пересекающих ее более мелких поперечных дорожек. Парк является излюбленным местом горожан для прогулок, отдыха, занятий спортом.

С восточной стороны парк примыкает к Дворцу Молодежи, с северной стороны – к переулку Гаринскому. С западной стороны парка расположены жилые и административные здания. С южной стороны парк граничит с проезжей частью Верх-Исетского бульвара. По своей конфигурации парк напоминает большой прямоугольник.

Главным достоинством парка являются посадки декоративных аборигенных и интродуцированных видов древесно-кустарниковой растительности (береза бородавчатая, липа мелколистная, тополь пирамидальный, ель сибирская и другие породы) в возрасте более 80 лет, имеющие хорошее состояние и живописный вид.

Парк расположен в центральной части города, на него оказывает отрицательное аэротехногенное воздействие большой поток городского транспорта.

Запрещенные и разрешенные виды деятельности в границах ООПТ определены Решением Екатеринбургской городской Думы от 5 июня 2007 года № 39/43 «Об утверждении Положения «Об особо охраняемых природных территориях местного значения в муниципальном образовании «город Екатеринбург»».

Режимом охраны ООПТ городского парка «Парк имени XXII Партсъезда» запрещается любая хозяйственная и иная деятельность, отрицательно влияющая на его экологическое и санитарное состояние:

возведение объектов капитального строительства, не предназначенных для функционирования городского парка;

проезд и стоянка автотранспорта (кроме специализированных машин);

сжигание сухих листьев и травы;

повреждение или самовольная рубка деревьев и кустарников;

самовольная посадка деревьев и кустарников, а также другие самовольные действия граждан, организаций, индивидуальных предпринимателей;

мойка транспортных средств;

выгул собак и других животных вне отведенных для этого мест;

засорение территории;

установка палаток.

На территории парка разрешается:

ведение хозяйственной деятельности, направленной на выполнение мероприятий по уходу за природными объектами и их восстановлению;

размещение объектов рекреационного обслуживания, спортивных площадок, детских игровых комплексов в соответствии с функциональным зонированием, предусмотренным проектом благоустройства городского парка;

проведение биотехнических мероприятий по улучшению состояния биологической составляющей территории;

проведение научных исследований (мониторинга состояния окружающей среды, изучения развития природных экосистем и других);

проведение мероприятий по экологическому просвещению населения;

проведение реконструкции существующих линейных объектов с последующим восстановлением благоустройства и озеленения;

проведение других мероприятий по общему оздоровлению территории и улучшению ее рекреационных качеств.

Границы охранных зон с регулируемым режимом хозяйственной деятельности на земельных участках, прилегающих к ООПТ городскому парку «Парк имени XXII Партсъезда», не установлены.

Перечень мер, необходимых для сохранения ООПТ городского парка «Парк имени XXII Партсъезда»:

проведение реконструктивных рубок и рубок омоложения;

замена старовозрастных деревьев на более ценные и долговечные породы;

установка аншлагов, свидетельствующих о назначении ООПТ городского парка «Парк имени XXII Партсъезда».

Паспорт ООПТ городского парка «Парк имени XXII Партсъезда» составлен старшим научным сотрудником Ботанического сада Уральского отделения Российской академии наук, ученым секретарем Комиссии по охране природы Уральского отделения Российской академии наук, кандидатом биологических наук Власенко В.Э.»