

Государственный акт выдан Государственному заповеднику
"Киваг"

(наименование или Ф.И.О. собственника, владельца, пользователя)

Кондопожский район

земли, его местонахождение или адрес)

мэрией Кондопожского района

(наименование органа местной администрации, выдавшего акт)

в том, что указанному собственнику, владельцу, пользователю земли решением

от 16 октября 1996 года № 32

Администрации г. Кондопоги

(наименование органа местной администрации)

предоставляется всего 10880,4 гектаров земель, в т.ч. в собственность — гектаров,

коллективную совместную собственность — гектаров, коллективно-долевую

собственность — гектаров, из них бесплатно — гектаров, пожизненное на-

следуемое владение — гектаров, бессрочное (постоянное) пользование 10880,4 гек-

таров в границах, указанных на чертеже, для организации государствен-

ного заповедника "Киваг"

(целевое назначение использования предоставляемой земли)

Настоящий Государственный акт составлен в двух экземплярах, из которых пер-

вый выдан Государственному заповеднику "Киваг"

(наименование или Ф.И.О. собственника, владельца, пользователя земли)

второй хранится в мэрии Кондопожского района

(наименование органа местной администрации)

Акт зарегистрирован в Книге записей Государственных актов на право собствен-

ности, владения, пользования землей за № _____

Приложения: №3 План границы землепользования м-ба 1:50000



Председатель _____

(наименование органа

местной администрации)

Ф И О



ГОСУДАРСТВЕННЫЙ А К Т

на право собственности на землю, пожизненного
наследуемого владения, бессрочного
(постоянного) пользования землей

VALTIONKIRJA

oikeudesta maan omistukseen, elinaikaiseen perinnölliseen hallintaan, ajallisesti
määräämättömään (vakituiseseen) käyttöön.

Копия выдана
Бед. стел-м
Южно-Кавказского

М. С. Меломедов

24.11.93

ЭКСПЛИКАЦИЯ

земель, предоставляемых Государственному заповеднику "Кивае"
(наименование или Ф.И.О. собственника, владельца, пользователя земли)

(maan omistajan, hallitsijan, käyttäjän nimiys tai suku-, etu- ja isännimi)

MYÖNNETTYJEN MAIDEN EXPLIKAATIO (SELITYS)

(гектаров)

Вид пользования землей	Общая площадь	в том числе									
		сельско- зяйствен- ных угодий	из них					лесов, кустар- ников	под водой	других земель	оленьих пастбищ
			пашни	многолет. насажд.	залежи	сенокосов	пастбищ				
Maankäyttömuoto	koko pintaala	viljelys maata	siinä luvussa					metsää, pensai- kkoa	veden alla	muuta maata	poro- laidunta
			kyntö- maata	monivuoti- sia istutuk- sia	numet- tunutta maata	niittyä	laidunta				
Собственность Omistus	-	-	-	-	-	-	-	-	-	-	-
Коллективная совместная собственность Kollektiivinen yhteisomistus	-	-	-	-	-	-	-	-	-	-	-
Коллективно-долевая собственность Kollektiivinen osuomistus	-	-	-	-	-	-	-	-	-	-	-
Пожизненное наследуемое владение Elinaikainen perinönnöllinen hallinta	-	-	-	-	-	-	-	-	-	-	-
Постоянное (бесрочное) пользование Vakituinen (ajallisesti määräämätön) käyttö	10880,4	-	-	-	-	-	-	-	-	10880,4	-

M.П.
L.P.



Председатель комитета по земельной реформе и земельным

ресурсам Кондопожского piirin (kaupungin)
maan uudistus- ja maavarojen komitean puheenjohtaja

района (города) _____

Сидеропуло И.Н.

Ф.И.О.
(suku-, etu- ja, isännimi)

поика (tytär)

к Государственному акту № _____

СПИСОК

земельных участков с особым режимом использования, предоставляемых

Государственному заповеднику "Кивач"

(Ф.И.О. собственника, владельца, пользователя земли)

№ участка на чертеже	Наименование территорий с особым режимом использования земель (санитарно-защитные зоны, земли природоохранного, водоохранного, рекреационного, историко-культурного значения и т.п.)	Общая площадь, га	В том числе сельскохозяйственных угодий	Из них пашни	Установленный режим использования земель
----------------------	--	-------------------	---	--------------	--

2.

Линия электропередач

9.0

правила охраны высоковольтных эл. сетей утверждены постановлением СМ СССР от 30.11.1953г.
 правила охраны эл. сетей напряжением до 1000 вольт утверждены постановлением СМ СССР от 11.09.72г N 19

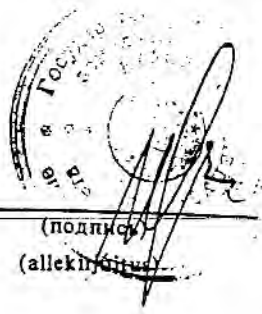
**ЗЕМЛИ ДРУГИХ СОБСТВЕННИКОВ, ВЛАДЕЛЬЦЕВ, ПОЛЬЗОВАТЕЛЕЙ,
 АРЕНДАТОРОВ ЗЕМЛИ, ЗЕМЛИ ЗАПАСА, ЗЕМЛИ НАСЕЛЕННЫХ
 ПУНКТОВ, РАСПОЛОЖЕННЫХ В ГРАНИЦАХ ЗЕМЕЛЬ, ПРЕДО-
 СТАВЛЕННЫХ ПО НАСТОЯЩЕМУ ГОСАКТУ
 (земли постороннего пользования)**

**TÄMÄN VALTIOKIRJAN NOJALLA MYÖNNETTYJEN MAIDEN RAJOJEN
 SISÄLLÄ SIJAITSEVAT MUIDEN OMISTAJIEN, HALLITSIJOIDEN, KÄYTTÄJIEN,
 MAANVUOKRAAJIEN MAAT, VARAMAAT JA ASUTUKSIEN MAAT (UIKOPUOLINEN
 MAANKÄYTTÖ)**

№ на чертеже и на плане	Наименование собственника, владельца, пользователя, арендатора земли, населенного пункта, земли запаса	Площадь, га
№ asema- kaavassa ja -piirroksessa	Omistajan, hallitsijan, käyttäjän, maanvuokraajan, asutuksen maat ja varamaat	Pinta-ala, hehtaaria

1. Комитет по строительству, эксплуатации и содержанию дорог Республики Карелия., г. Петрозаводск 14.6

М.П.
Л.Р.



Председатель комитета по земельной реформе и земельным ресурсам Рокдопоярвского piirin (kaupungin) maanuudistus- ja maavarojen komitean puheenjohtaja
 района(города) _____

Сидеролуно И.А.
Ф.И.О.
(suku-, etu- ja, isännimi)

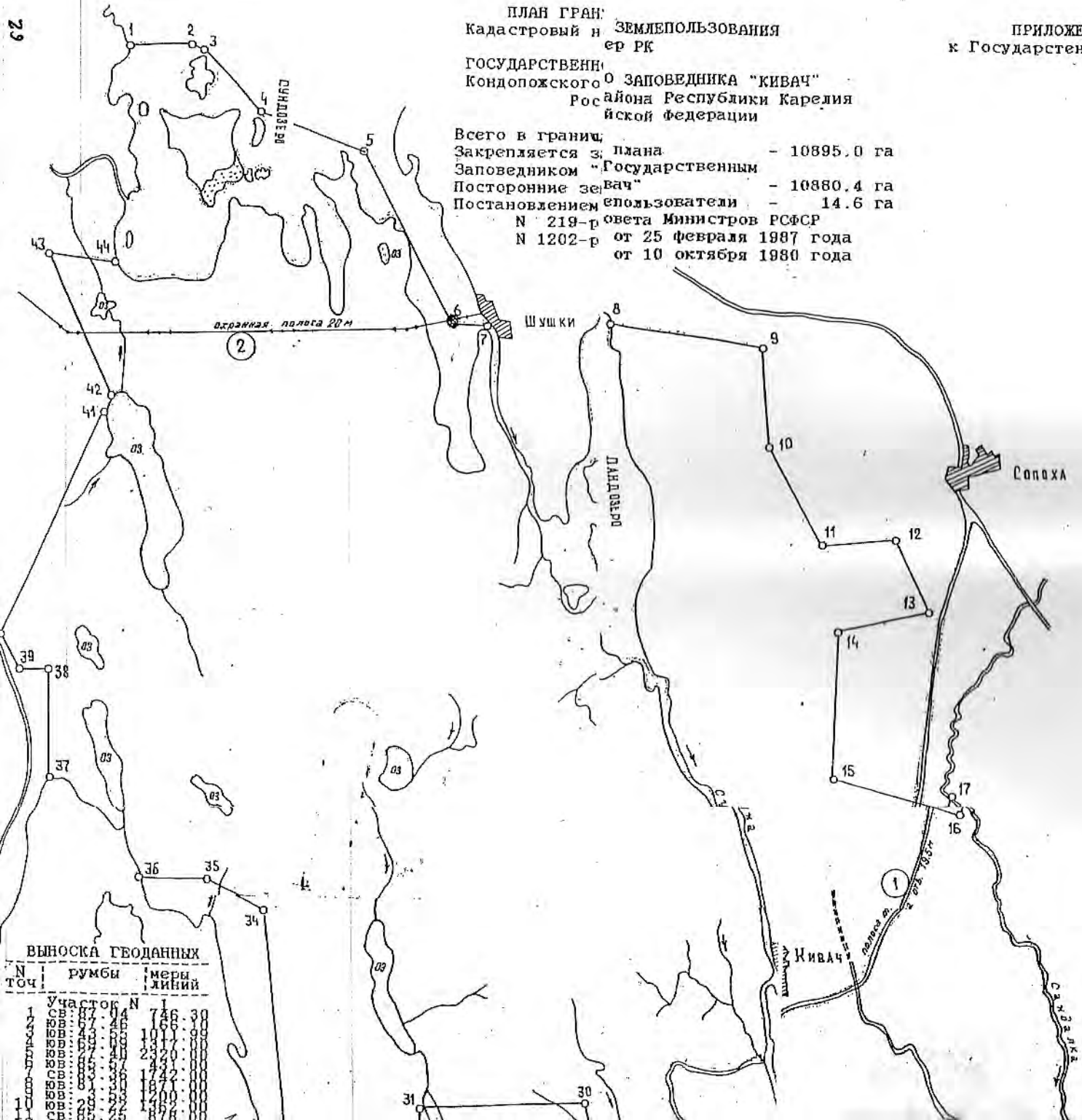
poika (tytär)

ПЛАН ГРАНИЦ
КАДАСТРОВЫЙ И ЗЕМЛЕПОЛЬЗОВАНИЯ
РЕСПУБЛИКИ КАРЕЛИЯ

ПРИЛОЖЕНИЕ
К ГОСУДАРСТВЕННОМУ АКТУ

ГОСУДАРСТВЕННОГО ЗАПОВЕДНИКА "КИВАЧ"
КОНДОПОЖСКОГО РАЙОНА РЕСПУБЛИКИ КАРЕЛИЯ
РОССИЙСКОЙ ФЕДЕРАЦИИ

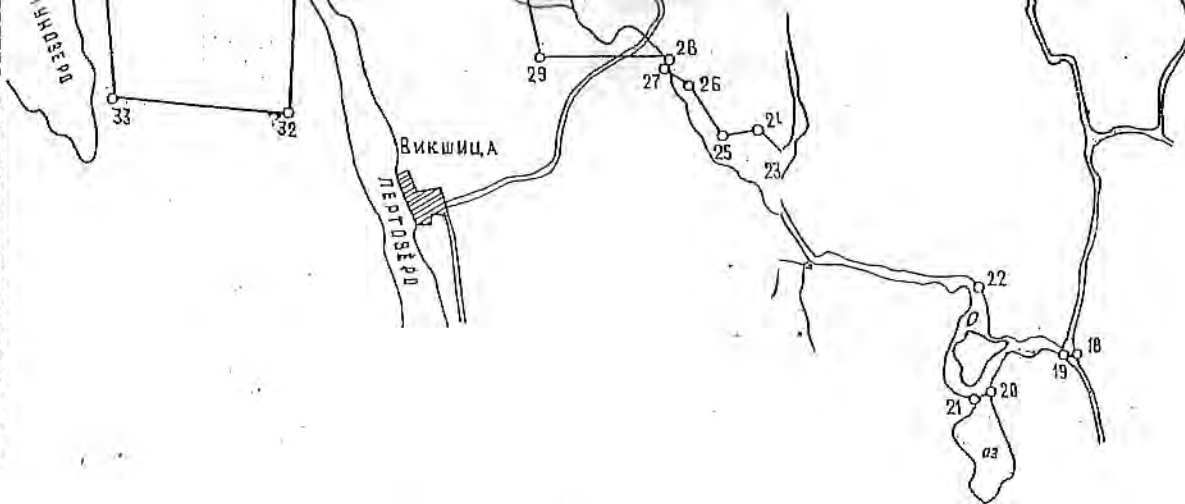
Всего в границах плана - 10895.0 га
Закрепляется Заповедником "Кивач" - 10880.4 га
Посторонние землепользователи - 14.6 га
Постановление Совета Министров РСФСР
№ 219-р от 25 февраля 1987 года
№ 1202-р от 10 октября 1980 года



ВЫНОСКА ГЕОДАНЫХ

№	Точ	румсы	меры	линий
1	Уч	СТО	7	30
2	1	1	1	1
3	1	1	1	1
4	1	1	1	1
5	1	1	1	1
6	1	1	1	1
7	1	1	1	1
8	1	1	1	1
9	1	1	1	1
10	1	1	1	1
11	1	1	1	1
12	1	1	1	1
13	1	1	1	1
14	1	1	1	1
15	1	1	1	1
16	1	1	1	1
17	1	1	1	1
18	1	1	1	1
19	1	1	1	1
20	1	1	1	1
21	1	1	1	1
22	1	1	1	1
23	1	1	1	1
24	1	1	1	1
25	1	1	1	1
26	1	1	1	1
27	1	1	1	1
28	1	1	1	1
29	1	1	1	1
30	1	1	1	1
31	1	1	1	1
32	1	1	1	1
33	1	1	1	1
34	1	1	1	1
35	1	1	1	1
36	1	1	1	1
37	1	1	1	1
38	1	1	1	1
39	1	1	1	1
40	1	1	1	1
41	1	1	1	1
42	1	1	1	1
43	1	1	1	1
44	1	1	1	1
45	1	1	1	1

1	1
2	1
3	1
4	1
5	1
6	1
7	1
8	1
9	1
10	1
11	1
12	1
13	1
14	1
15	1
16	1
17	1
18	1
19	1
20	1
21	1
22	1
23	1
24	1
25	1
26	1
27	1
28	1
29	1
30	1
31	1
32	1
33	1



УСЛОВНЫЕ ОБОЗНАЧЕНИЯ

граница Государственного заповедника "Кивач"

Автомобиля, подъезд к водопаду "Кивач"

Линия ЛЭП

Масштаб 1:50 000
в одном сантиметре плана
500 метров на местности

ОПИСАНИЕ ГРАНИЦ ЗЕМЛЕПОЛЬЗОВАНИЯ

от А до А земли Лесфонда

Председатель комитета по земельной
реформе и земельным ресурсам
Республики Карелия
М.П. [Signature]



1996 г.

A handwritten signature in the bottom right corner of the page.