



ПРАВИТЕЛЬСТВО САРАТОВСКОЙ ОБЛАСТИ
КОМИТЕТ ОХРАНЫ ОКРУЖАЮЩЕЙ СРЕДЫ
И ПРИРОДОПОЛЬЗОВАНИЯ САРАТОВСКОЙ ОБЛАСТИ

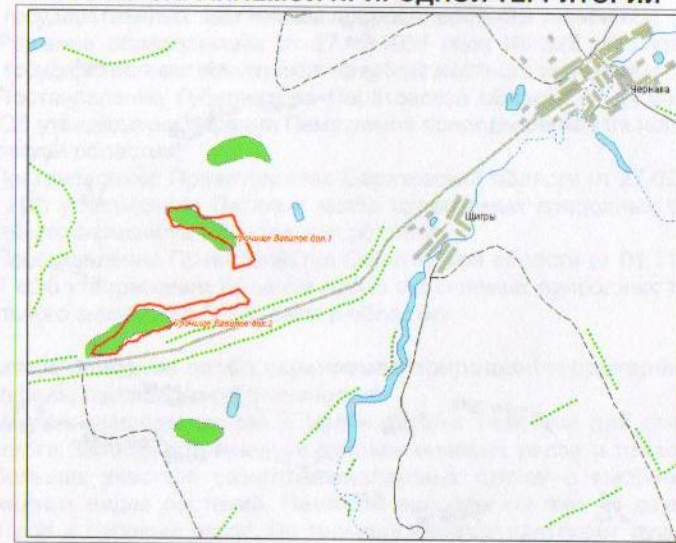
ПАСПОРТ

особо охраняемой природной территории
регионального значения
(памятника природы)

Урочище «Вавилов Дол»

Ивантеевского района Саратовской области

ОБЗОРНАЯ КАРТА МЕСТОНАХОЖДЕНИЯ
ОСОБО ОХРАНЯЕМОЙ ПРИРОДНОЙ ТЕРРИТОРИИ



Географическое положение:

В 3 км западнее села Щигры Ивантеевского района Саратовской области.

Географические координаты центра:

Северный участок	Южный участок
$\varphi = 52^{\circ} 17' 49''$ с.ш.	$\varphi = 52^{\circ} 17' 06''$ с.ш.
$\lambda = 49^{\circ} 18' 02''$ в.д.	$\lambda = 49^{\circ} 17' 00''$ в.д.

Описание границ:

Северная и восточная границы первого участка проходят по границе пахотных угодий. Южная граница проведена по бровке правого борта оврага в направлении с юго-востока на северо-запад. Западная граница проходит с севера на юг вдоль устья безымянной балки.

Северная и западная границы второго участка проведены по бровке восточного склона оврага в направлении с юго-запада на северо-восток. Восточная граница идет с севера на юг по днищу оврага. Южная граница ООПТ проходит в направлении с северо-запада на юго-восток по бровке правого склона оврага в 100-400 м от обочины улучшенной грунтовой дороги, идущей от с. Ивантеевка к с. Щигры.

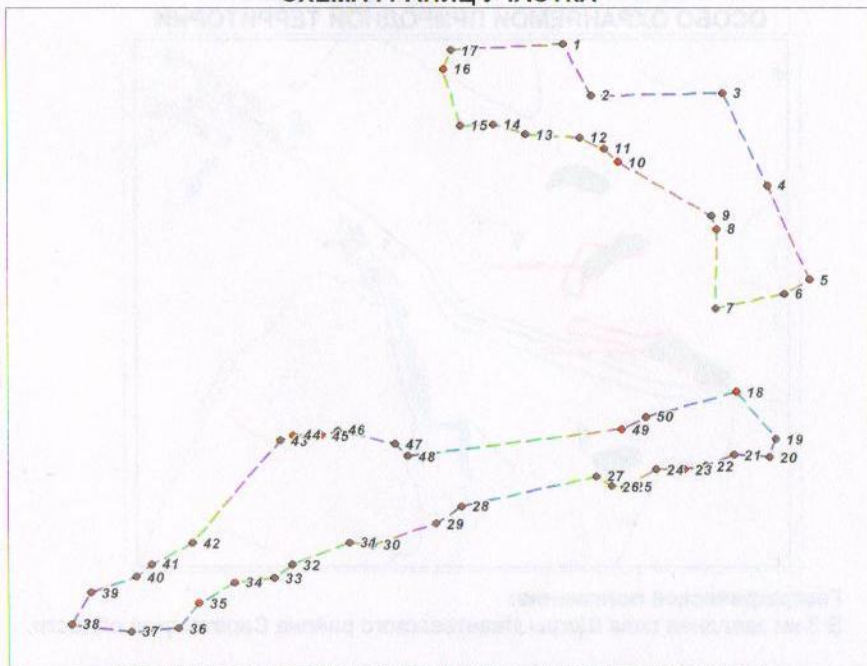
Описание границ охранной зоны: охранная зона отсутствует.

Площадь: Общая площадь: 115,7 га.

Площадь охранной зоны: - га.

Состоит на учете в Комитете охраны окружающей среды и природопользования Саратовской области.

СХЕМА ГРАНИЦ УЧАСТКА



ГЕОГРАФИЧЕСКИЕ КООРДИНАТЫ ГРАНИЦ УЧАСТКА

номер точки	широта	долгота	номер точки	широта	долгота
1	52.3006°	49.2939°	26	52.2853°	49.2964°
2	52.2988°	49.2954°	27	52.2856°	49.2956°
3	52.2989°	49.3024°	28	52.2846°	49.2884°
4	52.2957°	49.3048°	29	52.284°	49.287°
5	52.2924°	49.307°	30	52.2833°	49.2836°
6	52.2919°	49.3057°	31	52.2833°	49.2824°
7	52.2914°	49.302°	32	52.2826°	49.2793°
8	52.2942°	49.3021°	33	52.2821°	49.2784°
9	52.2946°	49.3018°	34	52.282°	49.2763°
10	52.2965°	49.2968°	35	52.2812°	49.2744°
11	52.2969°	49.2961°	36	52.2804°	49.2733°
12	52.2973°	49.2948°	37	52.2803°	49.2708°
13	52.2974°	49.2918°	38	52.2805°	49.2676°
14	52.2978°	49.2901°	39	52.2816°	49.2686°
15	52.2977°	49.2884°	40	52.2822°	49.2711°
16	52.2997°	49.2875°	41	52.2826°	49.2719°
17	52.3003°	49.2879°	42	52.2833°	49.274°
18	52.2885°	49.3031°	43	52.2869°	49.2787°
19	52.2869°	49.3052°	44	52.2871°	49.2794°
20	52.2863°	49.3049°	45	52.287°	49.2809°
21	52.2864°	49.3029°	46	52.2872°	49.2818°
22	52.286°	49.3015°	47	52.2867°	49.2849°
23	52.2859°	49.3003°	48	52.2863°	49.2855°
24	52.2859°	49.2988°	49	52.2872°	49.297°
25	52.2853°	49.2977°	50	52.2877°	49.2982°

Объявлен постановлением (решением):

- Решение облисполкома от 15.07.1982 года № 342 «Об утверждении перечня государственных памятников природы местного значения»;
- Решение облисполкома от 27.12.1991 года № 328 «Об утверждении перечня государственных памятников природы местного значения»;
- Постановление Губернатора Саратовской области от 21.04.1997 года № 321 «Об утверждении перечня Памятников природы регионального значения в Саратовской области»;
- Постановление Правительства Саратовской области от 27.02.2007 года № 77-П «Об утверждении Перечня особо охраняемых природных территорий регионального значения в Саратовской области»;
- Постановление Правительства Саратовской области от 01.11.2007 года № 385-П «Об утверждении Перечня особо охраняемых природных территорий регионального значения в Саратовской области».

Краткое описание особо охраняемой природной территории:

Профиль: ландшафтно-ботанический.

Памятник природы создан в целях охраны типичных для степной зоны Саратовского Заволжья байрачных дубово-осиновых лесов и примыкающих к ним небольших участков разнотравно-злаковых степей с высоким обилием краснокнижных видов растений. Памятник природы состоит из двух участков: Вавилов дол и Дубовый овраг. По тальвегу оврагов протекают ручьи, один из которых часто посещаем православными паломниками. Имеет региональное рекреационное значение, является убежищем степной флоры и байрачных лесов, характеризует ландшафтное разнообразие подзоны типичных степей Саратовского Заволжья.

Режим особой охраны:


Запрещено: все виды рубок, кроме ухода за лесами и проведения санитарно-оздоровительных мероприятий, распашка земель, выпас скота и скотопрогон, сенокосение, прокладка коммуникаций, устройство свалок и замусоривание территории, иные виды хозяйственной деятельности и природопользования, препятствующие сохранению, восстановлению и воспроизводству природных комплексов и их компонентов.

Разрешено: научные исследования, эколого-просветительская деятельность, строго регламентированная рекреационная деятельность в пределах обустроенных участков.

Наименование и адрес предприятия (организации, учреждения), взявшего на себя обязательство по охране особо охраняемой природной территории в соответствии с охранным обязательством:

Ивантеевское муниципальное образование,
413950, Саратовская область, Ивантеевский район,
с. Ивантеевка, ул. Зеленая, д.17

Министр области –
председатель комитета



В.С. Белов

ФОТОГРАФИИ ОСОБО ОХРАНЯЕМОЙ
ПРИРОДНОЙ ТЕРРИТОРИИ

