

**ВСЕРОССИЙСКОЕ ОРДЕНА ТРУДОВОГО КРАСНОГО ЗНАМЕНИ
ОБЩЕСТВО ОХРАНЫ ПРИРОДЫ**



П А С П О Р Т

Типологическая принадлежность	Одинокый памятник природы	Охраняемое урочище
Участок ковыльной степи у с. Козье	Природно-исторический (мемориальн. объект)	Памятник природы в составе памятника истории и культуры
Значение	Всероссийское	Республиканское, АССР, краевое, областное
		Местное

Организация Общества Тульский
областной совет
(республиканский АССР, краевой, областной)

Наименование охраняемого природного объекта Участок
ковыльной степи у с.Козье

Адрес (местонахождение) памятника:

Административный Тульская область, Ефремовский район,
АССР, край, область, район
Козьминский сельсовет, с.Козье
село, поселковый, сельский совет

Место в природе (в рельефе, по отношению к береговой линии моря, озера, речной сети) Южный и юго-западный склоны надпой-
менной террасы на левом берегу реки Красивая Меча
восточнее села Козье

Расстояние от заметных ориентиров и пути подъезда (подхода) к памятнику природы Объект находится в 800 м к востоку
от государственного памятника природы "Конь-камня".
Подъезд по шоссе Ефремов-Шилово до пос. Козьминский,
далее налево на с.Вязово до д.Солдатское. Затем
по грунтовой дороге на с.Козье, не доезжая которого
справа расположен государственный памятник природы
"Участок ковыльной степи у с.Козье".

Землепользователь совхоз "Козьминский" Ефремовского района /директор совхоза Н.П.Михайлов/.

Краткое описание границы памятника природы (охраняемого урочища, природно-исторического объекта, зоны охраны) Склоны балок "Большой Верх" и "Косая Гора" на востоке и юго-востоке частично граничат с урочищами "Косая Гора" и "Сергостинный", на севере и западе с землями совхоза "Козьминский", а с юга ограничены оврагом.
Данный объект представляет большой ботанический интерес, так как здесь на значительной площади сохранились заросли ковылей перистого и волосатика с сопутствующими редкими степными растениями /румянка, типчак, коровяк фиолетовый, голокучник Роберта и др./ Общая площадь памятника 15 га. План объекта прилагается.

Характер памятника природы ботанический

(комплексный, ландшафтный, геологический, водный объект, ботанический)

его назначение научное
(научное, учебно-просветительное, культурно-
историческое, оздоровительное, рекреационное и др.)

Нормативный акт о признании объекта памятником природы (охраняемым урочищем, охраняемым природно-историческим объектом)

Решение Исполнительного комитета Тульского
областного совета народных депутатов от

7.01.1986 года № 1-16

Номер и дата вручения охранного обязательства, название организации, учреждения кому поручена охрана памятника. Охранное

обязательство № вручено

года совхозу "Козьминский"

Ефремовского района.

Составитель (подпись, дата) С.А.Рябов, 30.11.1985г.

Зам. председателя Президиума Тульского
областного совета
(республиканского АССР, краевого, областного)

« 16 » декабря . . . 19 85.

Подпись

И.Ф. Романченко
/Романченко И.Ф./

Дата утверждения
паспорта



165

ОПИСАНИЕ

государственного памятника природы
"Участок ковыльной степи у с. Козье".

Растительность известняковых склонов по берегам реки Красивая Меча впервые была исследована в июле 1939 года известным ботаником С.В.Голицыным, который прошёл по маршруту Ефремов - Козье - Шилово - Хомяково - Голубочки - Сторожа. Им были обнаружены среди прочих и многие редкие степные растения: ковыли, полынь шелковистая, шлемник приземистый и др.

В составе естественных степных растительных сообществ в окрестностях села Козье Ефремовского района в настоящее время преобладают ковыли перистый и волосатик, причём площадь, занимаемая сохранившимися здесь зарослями ковылей, одна из самых больших в Тульской области. Среди крупных дерновин ковыля растут типичные растения степей: адонис весенний, коровяк фиолетовый, скабиоза жёлтая, зопник клубеносный, козелец испанский, румянка, наголоватка Ледебуря, вероника волосистая, типчак и др.

Кроме того прилегающие с востока и юго-востока лесные участки имеют в своём составе как степные, так и лесные виды растений. Здесь встречаются серпуха венценосная, адонис весенний, типчак, осока волосистая, костяника, купена и др. Из редчайших растений здесь найден папоротник голокучник Роберта.

Заросли ковыля у с. Козье вместе с прилегающими к ним лесными участками представляют несомненный ботанический интерес как хорошо сохранившееся на довольно большой территории естественное сообщество типичных и редких степных растений, а также сложный комплекс степных и лесных растений, среди которых есть очень редкие виды.

Общая площадь памятника природы составляет 15 га.

Для охраны растительности этого участка необходимо:

- 1/ полностью запретить выпас скота и косьбу на всей площади охраняемого участка,
- 2/ поставить предупредительные и информационные знаки

/ Описание сделано по материалам, подготовленным членом Учёного совета Тульского областного краеведческого музея, ботаником А.И.Алюшиным /.

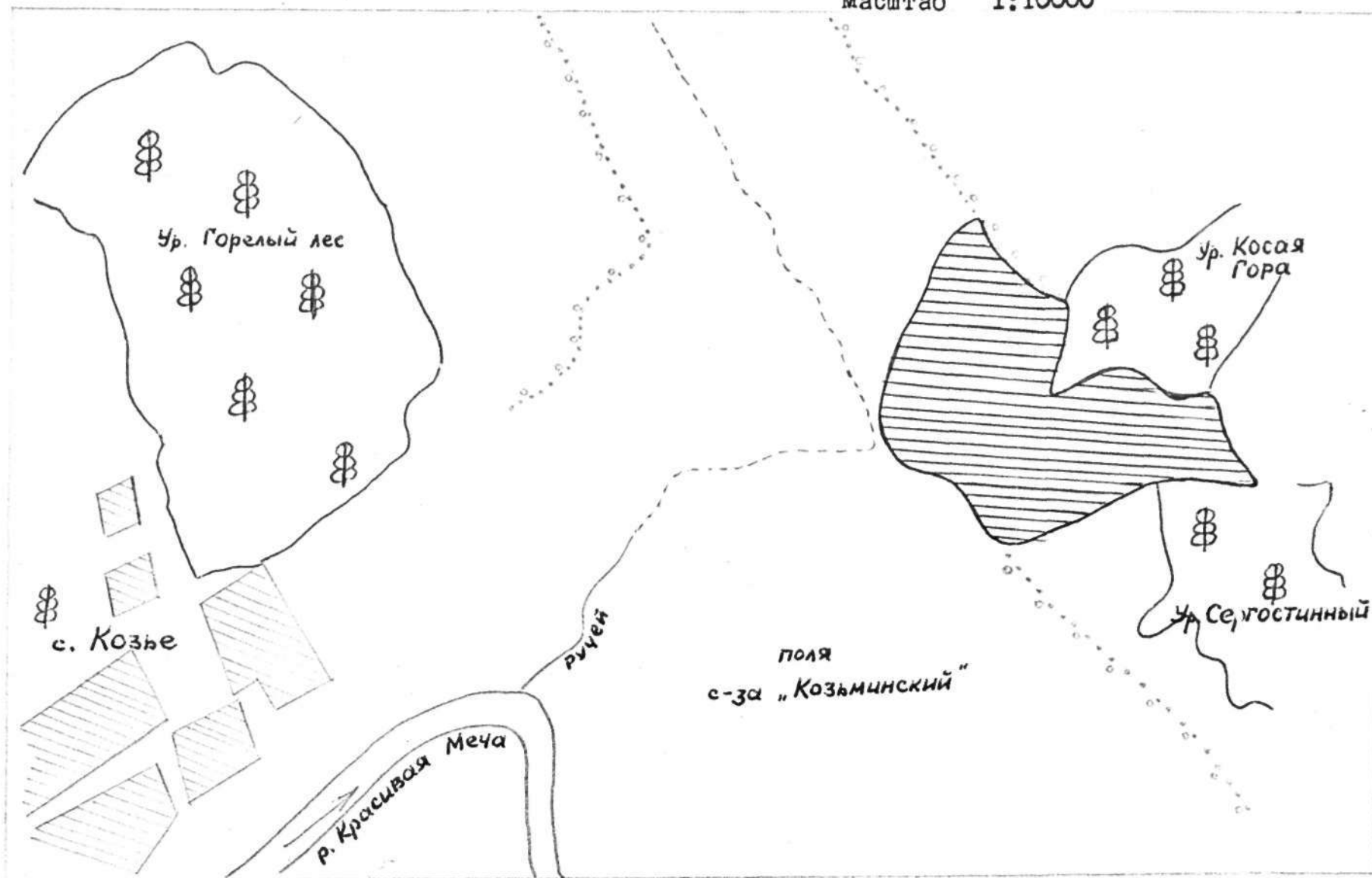
Зав. отделом природы музея,
Член секции охраняемых природных
территорий Тул облсовета ВООП



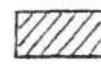
С.А.Рябов

ПЛАН государственного памятника природы
" Участок ковыльной степи у с. Козье ".

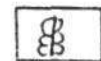
Масштаб 1:10000



Условные обозначения.



— границы памятника природы



— лес

.. .. — границы балки