

РОССИЙСКАЯ ФЕДЕРАЦИЯ
КАРАЧАЕВО-ЧЕРКЕССКАЯ РЕСПУБЛИКА
ПОСТАНОВЛЕНИЕ
ГЛАВЫ УРУПСКОГО МУНИЦИПАЛЬНОГО РАЙОНА

02.10.2008

ст. Преградная

№ 487

Об утверждении площади земельного участка по адресу: Урупский район, кордон «Закан».

Рассмотрев материалы землеустроительного дела по оформлению документов и установлению границ земельного участка, в соответствии с Земельным кодексом Российской Федерации,

ПОСТАНОВЛЯЮ:

Утвердить проект границ земельного участка, площадью 170000 кв.м., расположенного по адресу: Урупский район, кордон «Закан», образованного из земель находящихся в государственной собственности в границах кадастрового квартала 09:05:0020101, с разрешенным использованием - кордон, категория земель - «земли населенных пунктов».

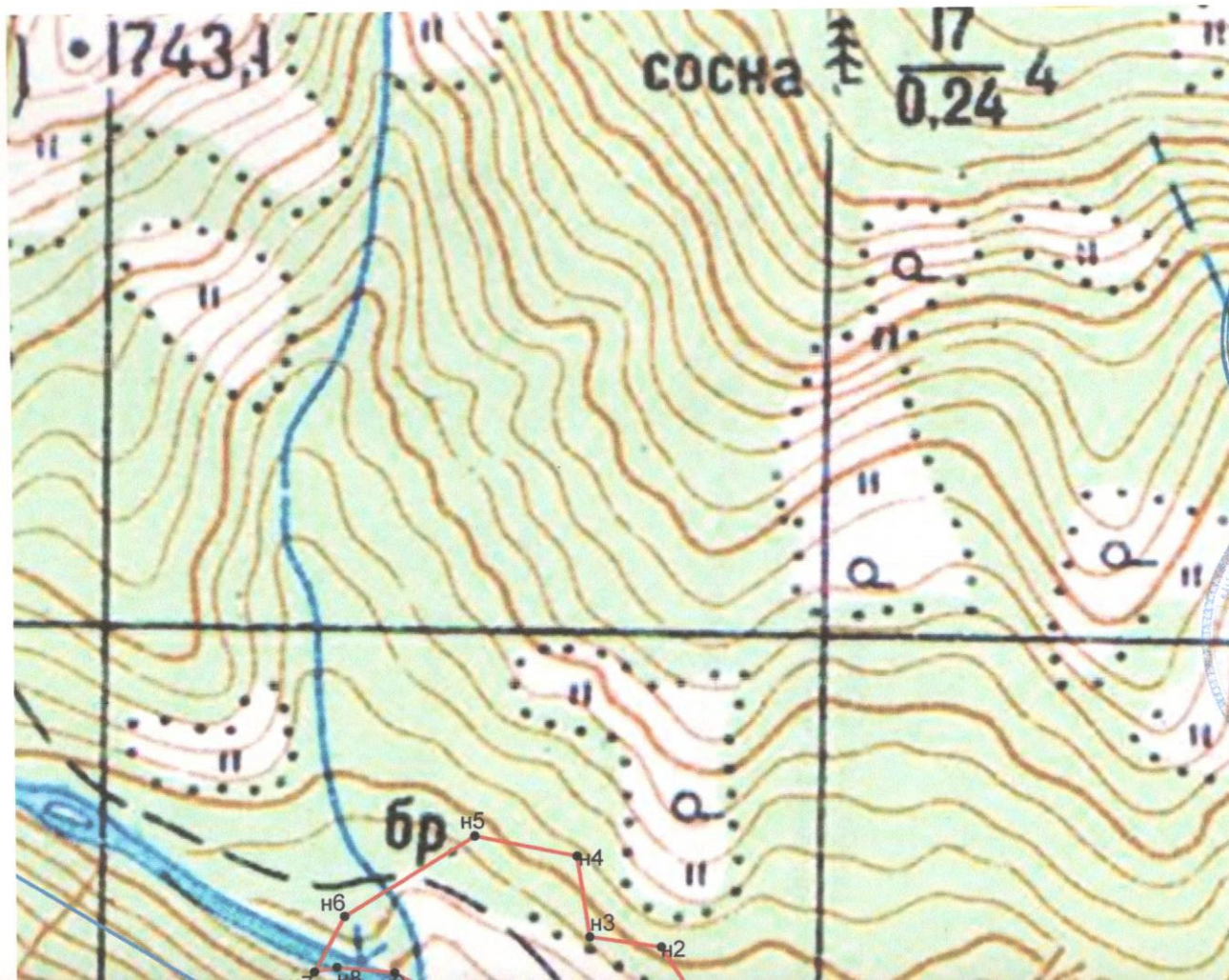
Глава Урупского муниципального района



В.В. Белонин

Проект границ земельного участка
ФГУ "Кавказский государственный природный биосферный заповедник"
в кадастровом квартале 09:05:002 01 01
расположенный: Карачаево-Черкесская республика, Урупский район

категория земель - земли особо охраняемых территорий и объектов
разрешенное использование - кордон "Закан"
площадь участка 170 000 кв.м



Приложение к _____

№ _____ от _____

СОГЛАСОВАНО:
Руководитель Росприроднадзора
по Карачаево-Черкесской республике

_____ А.М.Ку. джев
" " _____ 2008г.

М.П.

СОГЛАСОВАНО:
Руководитель Управления лесами
Карачаево-Черкесской республики

_____ А.С.Брижахин
" " _____ 2008г.



СОГЛАСОВАНО:
Директор ФГУ "КГПБЗ"

_____ С.Г.Шевелев
" " _____ 2008г.

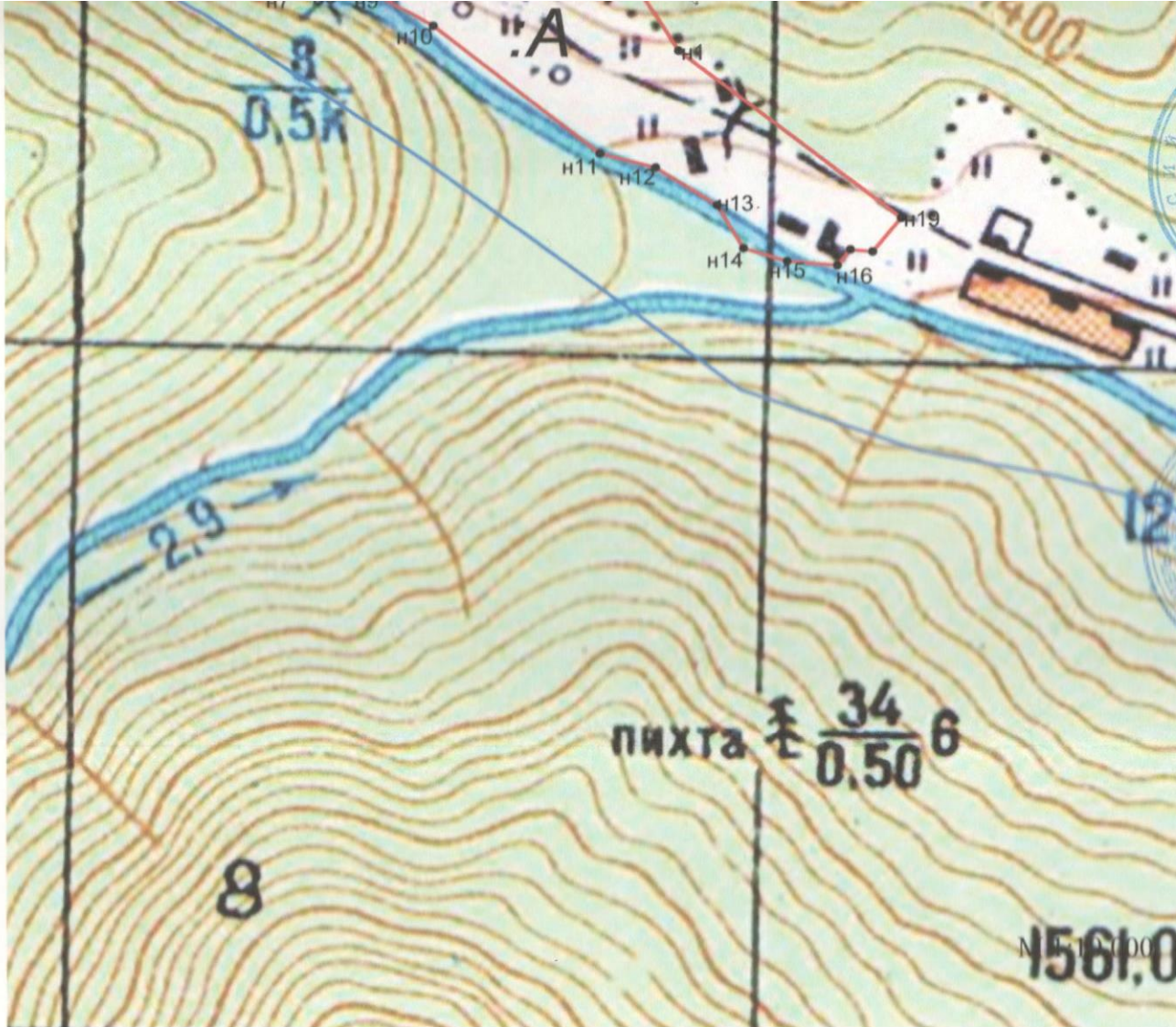
М.П.



СОГЛАСОВАНО:
Старший государственный инспектор
ФГУ "КГПБЗ"

_____ В.Н.Булгаков
" " _____ 2008г.





СОГЛАСОВАНО:
Глава Администрации Урупского района
Карачаево-Черкесской республики

В.В. Белонин
В.В. Белонин
" " " 2008г.

М.П.






СОГЛАСОВАНО:
Руководитель РГУ "Бескесское лесничество"

Х.Х. Лепшиков
Х.Х. Лепшиков
" " " 2008г.

М.П.

ОПИСАНИЕ ГРАНИЦ
от n1 до n1 - РГУ "Бескесское лесничество"

УСЛОВНЫЕ ОБОЗНАЧЕНИЯ

-  граница земельного участка
-  границы по сведениям ГЗК
-  граница смежества

Выполнил:
Директор ООО "Инженерная
геодезическая компания"

В.С. Ланцов
" " " 2008г.

М.П.

