

КАБИНЕТ МИНИСТРОВ РЕСПУБЛИКИ ТАТАРСТАН**ПОСТАНОВЛЕНИЕ****от 5 февраля 2020 г. N 77****О ВНЕСЕНИИ ИЗМЕНЕНИЙ В ГОСУДАРСТВЕННЫЙ РЕЕСТР ОСОБО
ОХРАНЯЕМЫХ ПРИРОДНЫХ ТЕРРИТОРИЙ В РЕСПУБЛИКЕ ТАТАРСТАН,
УТВЕРЖДЕННЫЙ ПОСТАНОВЛЕНИЕМ КАБИНЕТА МИНИСТРОВ
РЕСПУБЛИКИ ТАТАРСТАН ОТ 24.07.2009 N 520 "ОБ УТВЕРЖДЕНИИ
ГОСУДАРСТВЕННОГО РЕЕСТРА ОСОБО ОХРАНЯЕМЫХ ПРИРОДНЫХ
ТЕРРИТОРИЙ В РЕСПУБЛИКЕ ТАТАРСТАН И ВНЕСЕНИИ ИЗМЕНЕНИЙ
В ОТДЕЛЬНЫЕ ПОСТАНОВЛЕНИЯ КАБИНЕТА МИНИСТРОВ
РЕСПУБЛИКИ ТАТАРСТАН ПО ВОПРОСАМ ОСОБО ОХРАНЯЕМЫХ
ПРИРОДНЫХ ТЕРРИТОРИЙ"**

Кабинет Министров Республики Татарстан постановляет:

Внести в Государственный реестр особо охраняемых природных территорий в Республике Татарстан, утвержденный постановлением Кабинета Министров Республики Татарстан от 24.07.2009 N 520 "Об утверждении Государственного реестра особо охраняемых природных территорий в Республике Татарстан и внесении изменений в отдельные постановления Кабинета Министров Республики Татарстан по вопросам особо охраняемых природных территорий" (с изменениями, внесенными постановлениями Кабинета Министров Республики Татарстан от 24.03.2010 N 192, от 13.05.2011 N 393, от 26.07.2011 N 604, от 08.08.2011 N 641, от 17.07.2012 N 600, от 27.03.2013 N 208, от 01.06.2013 N 374, от 06.06.2013 N 390, от 20.05.2014 N 335, от 11.06.2014 N 399, от 17.10.2014 N 767, от 24.11.2014 N 904, от 11.07.2016 N 475, от 21.07.2016 N 493, от 31.01.2017 N 42, от 30.09.2017 N 744, от 12.02.2018 N 76, от 21.05.2018 N 380, от 26.03.2019 N 221, от 28.05.2019 N 445), следующие изменения:

в разделе "Пояснительная записка":

в абзаце седьмом цифры "185" заменить цифрами "186";

в абзаце десятом цифры "36" заменить цифрами "37";

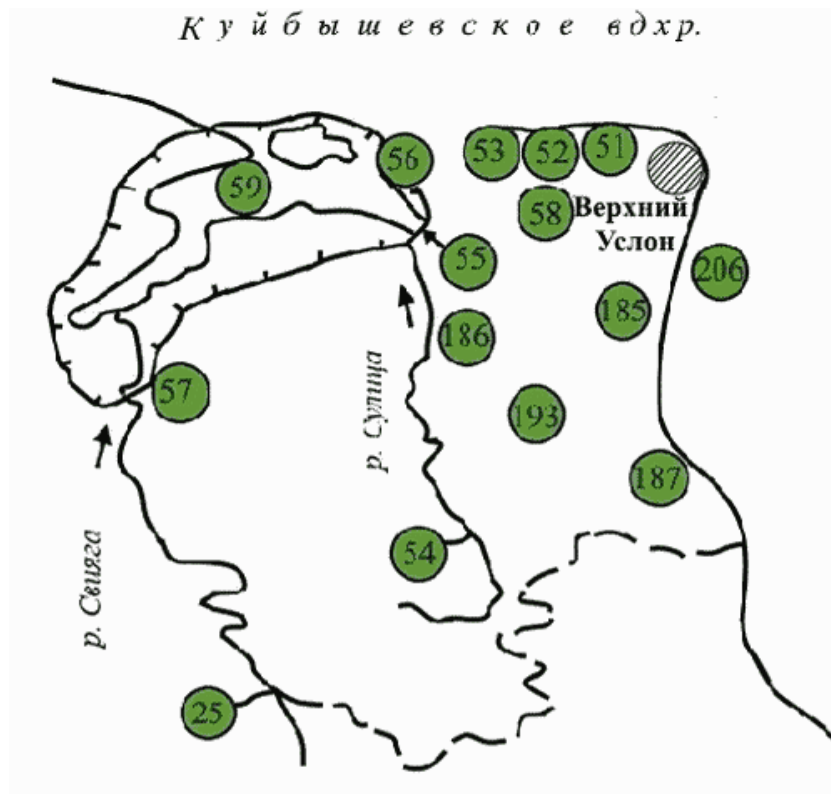
в абзаце четырнадцатом цифры "398,344" и "5,86" заменить цифрами "427,420" и "6,3" соответственно;

в разделе "Верхнеуслонский муниципальный район":

карту-схему Верхнеуслонского муниципального района и примечания к ней изложить в следующей редакции:

"Верхнеуслонский муниципальный район

К у й б ы ш е в с к о е в д х р.



- [51] – Печищинский геологический разрез
- [52] – Каменный овраг
- [53] – Овраг «Черемушки»
- [25] – Река Свяга
- [54] – Река Сулица
- [55] – Озеро Озеро
- [56] – Зоостанция КГУ – массив Дачный
- [57] – Горный сосняк
- [58] – Клыковский склон
- [59] – Свяжский
- [185] – Ташевские склоны
- [186] – Кураловские родники
- [187] – Стратиграфический разрез Казанского и Уржумского ярусов у поселка Кзыл-Байрак
- [193] – Лесной ключ
- [206] – Волжские просторы

дополнить подразделом "Волжские просторы [206]" следующего содержания:

"Волжские просторы [206]"

Статус	Государственный природный заказник регионального значения ландшафтного профиля
Учредительные документы	Постановление КМ РТ от 30.12.2019 N 1260
Местоположение	Верхнеуслонский, Зеленодольский, Лаишевский муниципальные районы, муниципальное образование г. Казани
Контролирующий государственный исполнительной власти	Государственный комитет Республики Татарстан орган по биологическим ресурсам



Характеристика объекта и его значение. Заказник общей площадью 29 076 гектаров расположен на территориях Верхнеуслонского, Зеленодольского, Лаишевского муниципальных районов и муниципального образования г. Казани.

Целью создания заказника является сохранение уникальных ландшафтных комплексов реки Волги, охрана водных и околоводных видов растений и животных, занесенных в Красную книгу Республики Татарстан.

Ландшафтное разнообразие территории заказника представляет собой островные системы и прилегающие к нему мелководья в акватории Куйбышевского водохранилища.

Данная территория является местом обитания редких видов растений для Республики Татарстан, занесенных в Красную книгу Республики Татарстан: крестовик татарский, меч-трава, камыш укореняющийся, горечавка легочная, болотоцветник щитолистный, кувшинка белоснежная, сальвиния плавающая и другие виды растений. На островах и участках акватории Куйбышевского водохранилища отмечено присутствие животных, занесенных в Красную книгу Республики Татарстан: лебедь-шипун, большой подорлик, орлан-белохвост, пастушок,

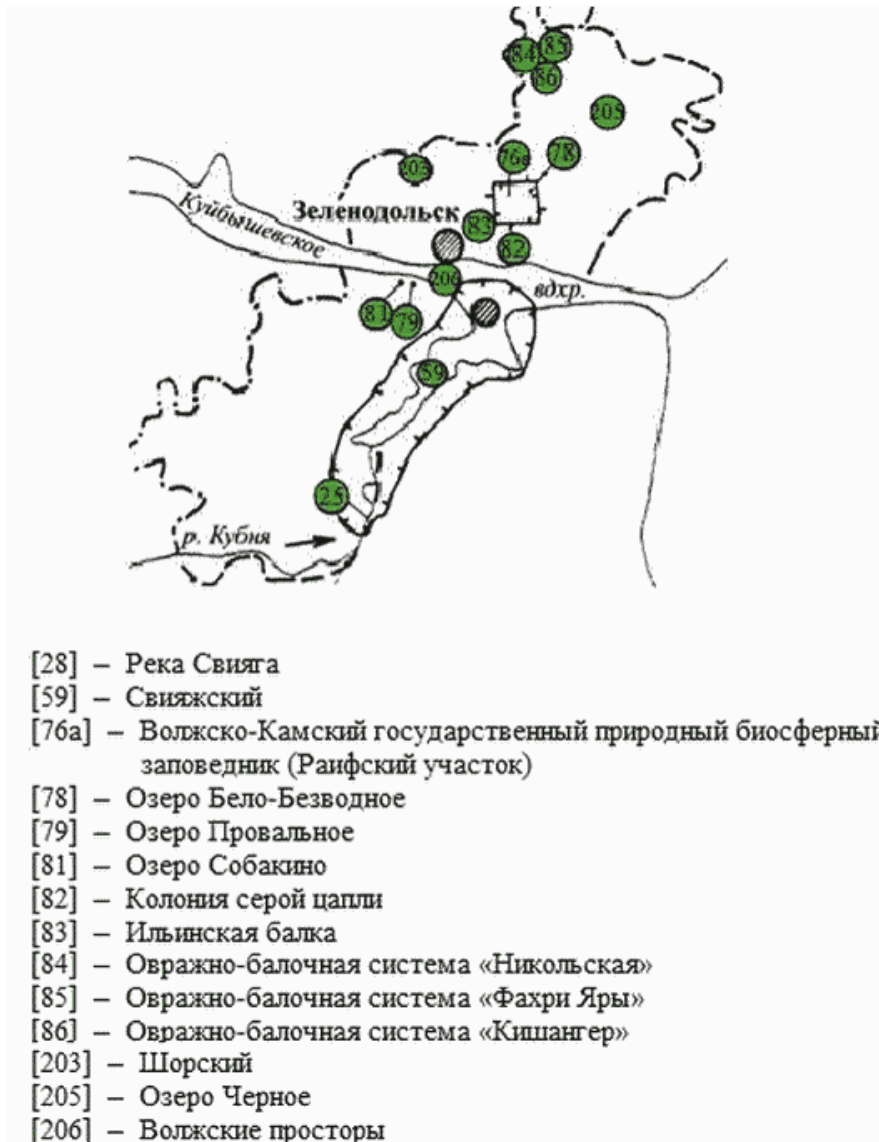
камышница, кулик-сорока, большой улит, черноголовый хохотун, малая крачка, удод, обыкновенный зимородок, болотная сова, седой дятел, заяц-беляк, краснобрюхая жерлянка, ломкая веретеница, обыкновенная гадюка и другие виды животных. Отмечены наземные позвоночные животные, занесенные в Красную книгу Российской Федерации: большой подорлик, орлан-белохвост, кулик-сорока, черноголовый хохотун и малая крачка.

Меры охраны. Согласно режиму охраны заказника, установленному законодательствами Российской Федерации и Республики Татарстан.";

в разделе "Зеленодольский муниципальный район":

карту-схему Зеленодольского муниципального района и примечания к ней изложить в следующей редакции:

"Зеленодольский муниципальный район"



- [28] – Река Свияга
- [59] – Свияжский
- [76а] – Волжско-Камский государственный природный биосферный заповедник (Раифский участок)
- [78] – Озеро Бело-Безводное
- [79] – Озеро Провальное
- [81] – Озеро Собакино
- [82] – Колония серой цапли
- [83] – Ильинская балка
- [84] – Овражно-балочная система «Никольская»
- [85] – Овражно-балочная система «Фахри Яры»
- [86] – Овражно-балочная система «Кишангер»
- [203] – Шорский
- [205] – Озеро Черное
- [206] – Волжские просторы

дополнить подразделом "Волжские просторы [206]" следующего содержания:

"Волжские просторы [206]

(см. Верхнеуслонский район)";

в разделе "Лаишевский муниципальный район":

карту-схему Лаишевского муниципального района и примечания к ней изложить в следующей редакции:

"Лаишевский муниципальный район"



- [766] – Волжско-Камский государственный природный биосферный заповедник (Сараловский участок)
 [101] – Река Меша
 [106] – Озеро Архиерейское
 [107] – Озеро Ковалинское (Ковалевское)
 [108] – Озеро Заячье
 [109] – Озеро Моховое
 [110] – Озеро Лесное
 [111] – Озеро Саламыковское
 [112] – Озеро Сапуголи
 [113] – Озеро Свежее
 [114] – Озеро Столбище
 [115] – Озеро Чистое
 [116] – Озеро Черное
 [117] – Озеро Черное
 [118] – Гнездовая колония озерной чайки
 [200] – Нерестилище стерляди
 [201] – Устье реки Мешы
 [206] – Волжские просторы

дополнить подразделом "Волжские просторы [206]" следующего содержания:

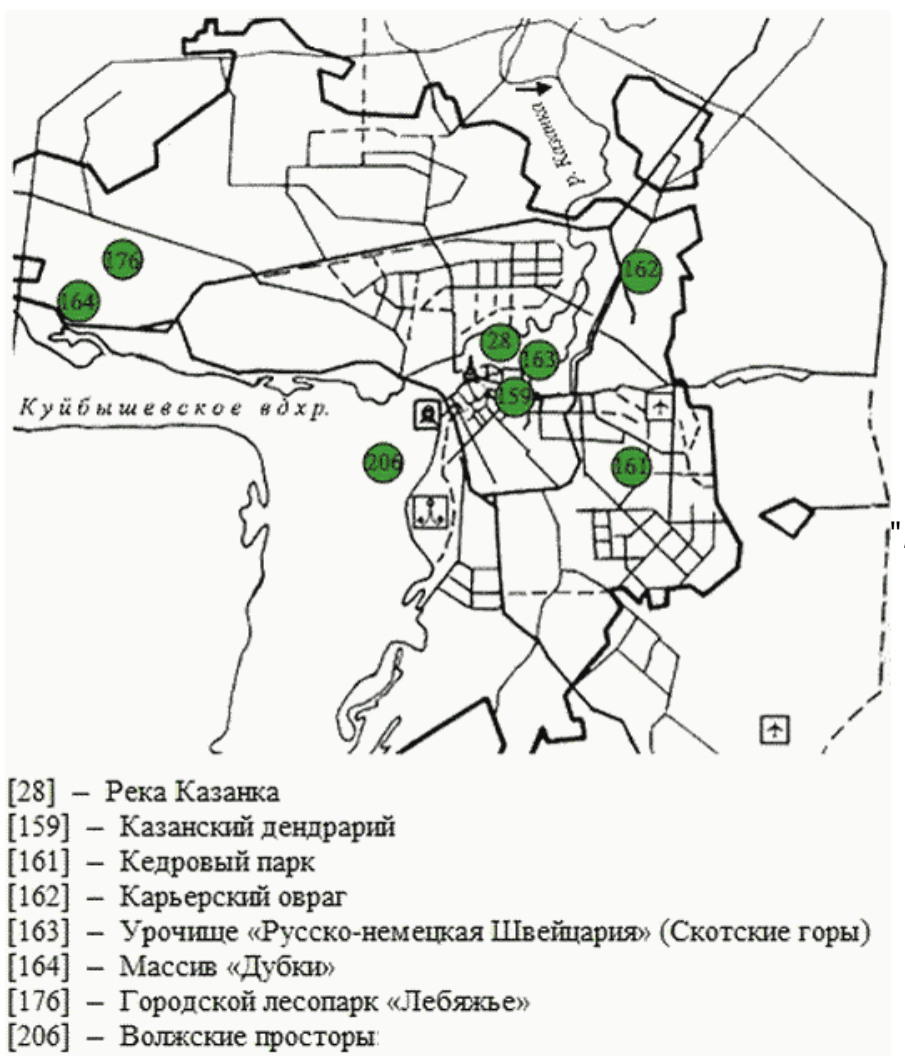
"Волжские просторы [206]

(см. Верхнеуслонский район)";

в разделе "Муниципальное образование - город Казань":

карту-схему муниципального образования г. Казани и примечания к ней изложить в следующей редакции:

"Муниципальное образование г. Казани



дополнить подразделом "Волжские просторы [206]" следующего содержания:

"Волжские просторы [206]

(см. Верхнеуслонский район)".

И.о. Премьер-министра
Республики Татарстан
Р.К.НИГМАТУЛЛИН