

КАБИНЕТ МИНИСТРОВ РЕСПУБЛИКИ ТАТАРСТАН**ПОСТАНОВЛЕНИЕ
от 2 сентября 2022 г. N 953****О ВНЕСЕНИИ ИЗМЕНЕНИЙ В ОТДЕЛЬНЫЕ ПОСТАНОВЛЕНИЯ
КАБИНЕТА МИНИСТРОВ РЕСПУБЛИКИ ТАТАРСТАН**

Кабинет Министров Республики Татарстан постановляет:

1. Внести в Государственный [реестр](#) особо охраняемых природных территорий в Республике Татарстан, утвержденный постановлением Кабинета Министров Республики Татарстан от 24.07.2009 N 520 "Об утверждении Государственного реестра особо охраняемых природных территорий в Республике Татарстан и внесении изменений в отдельные постановления Кабинета Министров Республики Татарстан по вопросам особо охраняемых природных территорий" (с изменениями, внесенными постановлениями Кабинета Министров Республики Татарстан от 24.03.2010 N 192, от 13.05.2011 N 393, от 26.07.2011 N 604, от 08.08.2011 N 641, от 17.07.2012 N 600, от 27.03.2013 N 208, от 01.06.2013 N 374, от 06.06.2013 N 390, от 20.05.2014 N 335, от 11.06.2014 N 399, от 17.10.2014 N 767, от 24.11.2014 N 904, от 11.07.2016 N 475, от 21.07.2016 N 493, от 31.01.2017 N 42, от 30.09.2017 N 744, от 12.02.2018 N 76, от 21.05.2018 N 380, от 26.03.2019 N 221, от 28.05.2019 N 445, от 05.02.2020 N 77, от 06.10.2020 N 909, от 04.11.2020 N 994, от 28.02.2022 N 183, от 16.06.2022 N 569, от 18.08.2022 N 853), следующие изменения:

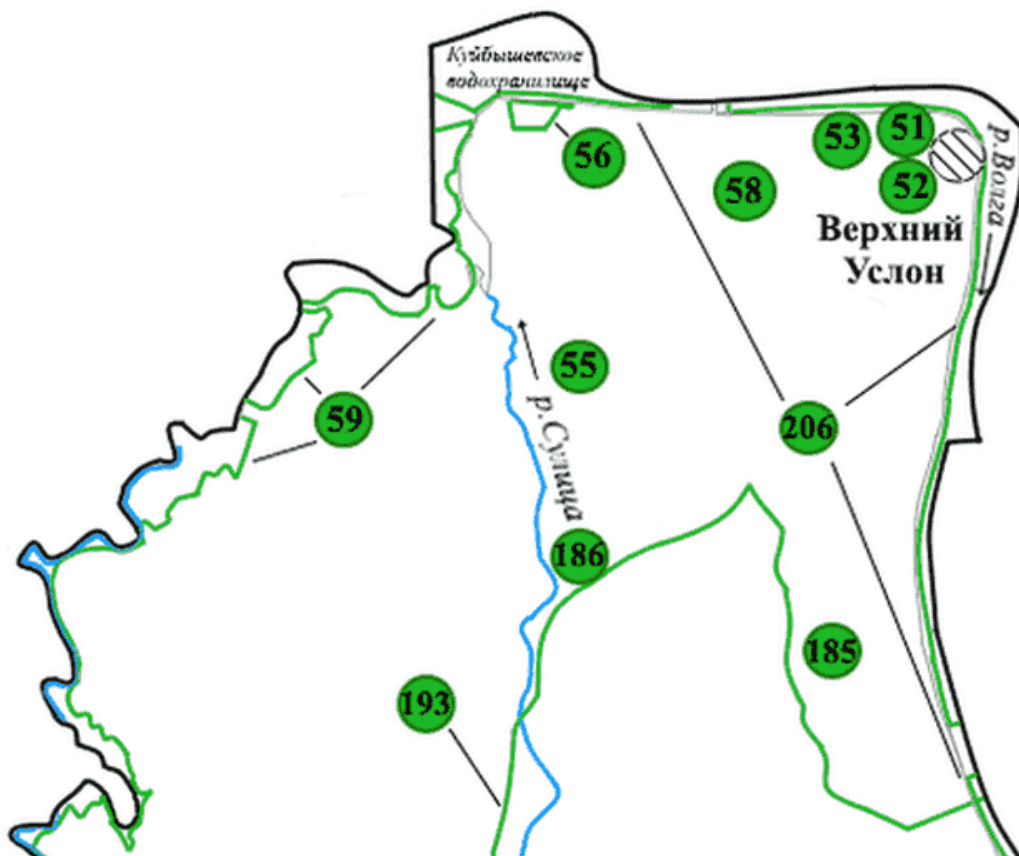
в [разделе](#) "Пояснительная записка":

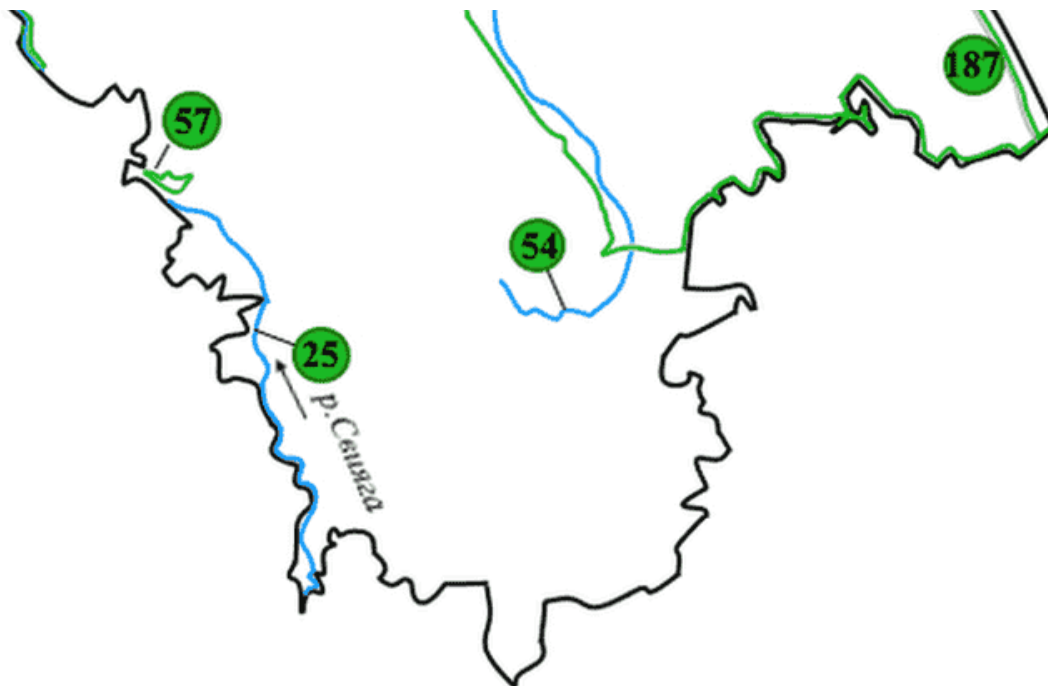
в [абзаце четырнадцатом](#) цифры "464,802" заменить цифрами "464,706";

в [разделе](#) "Верхнеуслонский муниципальный район":

[карту-схему](#) Верхнеуслонского муниципального района и [примечания](#) к ней изложить в следующей редакции:

"Верхнеуслонский муниципальный район





- [25] – Река Свияга
- [51] – Печищинский геологический разрез
- [52] – Каменный овраг
- [53] – Овраг Черемушки
- [54] – Река Сулица
- [55] – Озеро Озеро
- [56] – Зоостанция КГУ – массив Дачный
- [57] – Горный сосняк
- [58] – Кликовский склон
- [59] – Свияжский
- [185] – Ташевские склоны
- [186] – Кураловские родники
- [187] – Стратиграфический разрез казанского и уржумского ярусов у поселка Кзыл-Байрак
- [193] – Лесной ключ
- [206] – Волжские просторы»;

наименование подраздела "Клыковский склон [58]" изложить в следующей редакции:

"Кликовский склон [58]";

подраздел "Свияжский [59]" изложить в следующей редакции:

"Свияжский [59]"

Статус	Государственный природный заказник регионального значения комплексного профиля
Учредительные документы	Постановление Кабинета Министров Республики Татарстан от 04.02.1998 N 49 Постановление Кабинета Министров Республики Татарстан от 14.01.2005 N 1

подкаменщик, подуст, серая жаба, гребенчатый тритон, ломкая веретеница, обыкновенная гадюка, большая выпь, лебедь-шипун, скопа, полевой и луговой луни, беркут, орлан-белохвост, сапсан, серый журавль, малый зук, кулик-сорока, поручейник, большой улит, большой веретенник, большой кроншнеп, малая чайка, ушастая и болотная совы, домовый сыч, удод, сизоворонка, золотистая щурка, обыкновенный зимородок, белая лазоревка).

Меры охраны. Согласно режиму охраны заказника, установленному законодательствами Российской Федерации и Республики Татарстан.";

в **подразделе** "Стратиграфический разрез Казанского и Уржумского ярусов у поселка Кзыл-Байрак [187]":

наименование подраздела изложить в следующей редакции:

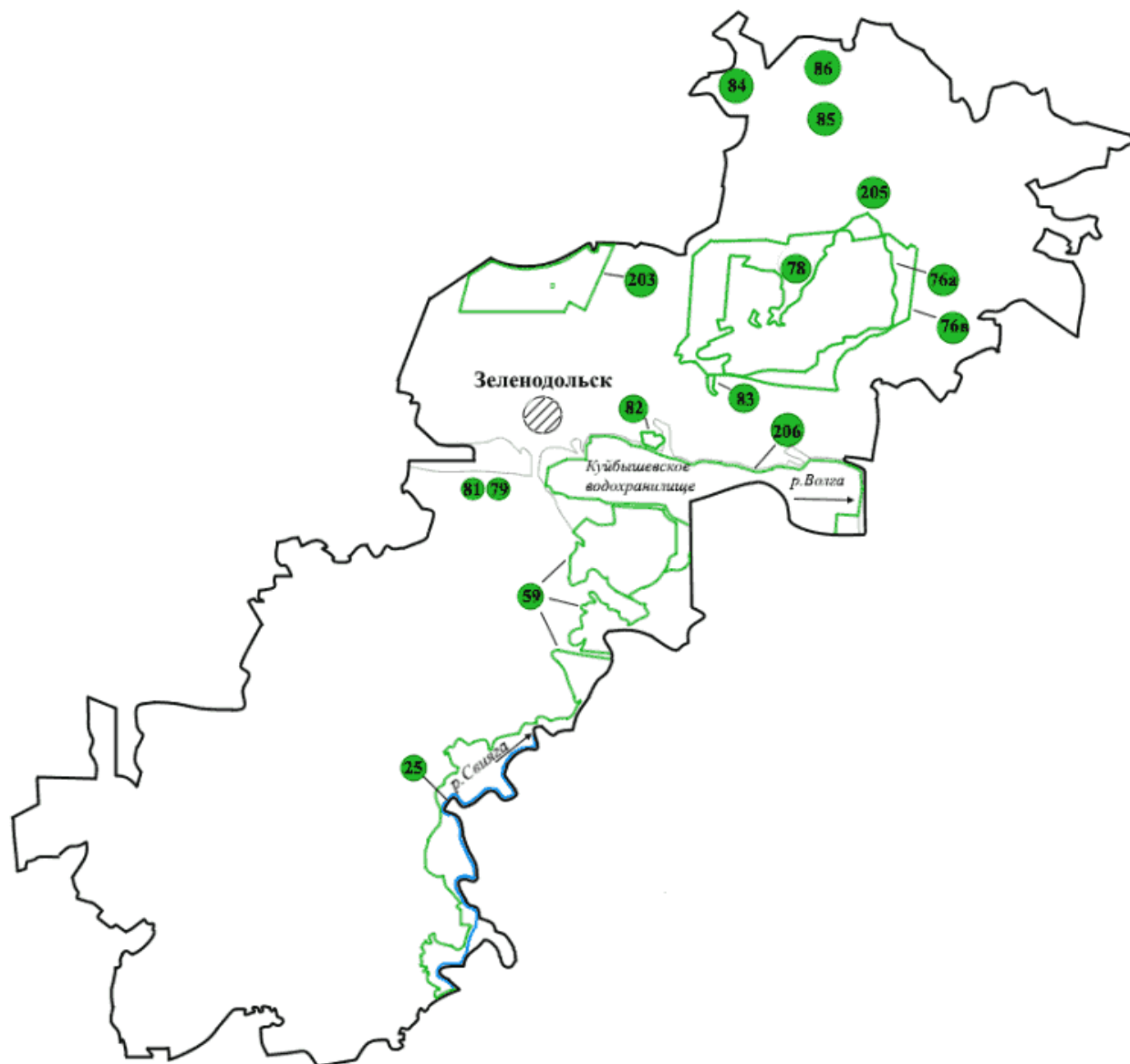
"Стратиграфический разрез казанского и уржумского ярусов у поселка Кзыл-Байрак [187]";

в **абзаце третьем** слова "Казанского и Уржумского" заменить словами "казанского и уржумского";

в **разделе** "Зеленодольский муниципальный район":

карту-схему Зеленодольского муниципального района и **примечания** к ней изложить в следующей редакции:

"Зеленодольский муниципальный район



- [25] – Река Свияга
- [59] – Свияжский
- [76a] – Волжско-Камский государственный природный биосферный заповедник (Раифский участок)
- [76b] – Охранная зона Раифского участка Волжско-Камского государственного природного биосферного заповедника
- [78] – Озеро Бело-Безводное
- [79] – Озеро Провальное
- [81] – Озеро Собакино
- [82] – Колония серой цапли
- [83] – Ильинская балка
- [84] – Овражно-балочная система «Никольская»
- [85] – Овражно-балочная система «Фахри Яры»
- [86] – Овражно-балочная система «Кишангер»
- [203] – Шорский
- [205] – Озеро Черное
- [206] – Волжские просторы;

наименование подраздела "Охранная зона Раифского участка Волжско-Камского государственного природного биосферного заповедника" изложить в следующей редакции:

"Охранная зона Раифского участка Волжско-Камского государственного природного биосферного заповедника [76b]".

2. Внести в [Положение](#) о государственном природном зоологическом (охотничьем) заказнике регионального значения "Лесной ключ", утвержденное постановлением Кабинета Министров Республики Татарстан от 04.05.2013 N 300 "Об образовании на территории

Верхнеуслонского муниципального района Республики Татарстан государственного природного зоологического (охотничьего) заказника регионального значения "Лесной ключ" (с изменениями, внесенными постановлениями Кабинета Министров Республики Татарстан от 21.05.2018 N 382, от 25.12.2018 N 1223, от 27.03.2019 N 226, от 20.12.2021 N 1255, от 22.02.2022 N 152), следующие изменения:

раздел II изложить в следующей редакции:

**"II. Функции Комитета по организации деятельности
заказника**

6. Комитет в целях выполнения задач заказника осуществляет следующие функции:

управление охраной, воспроизводством объектов животного мира, регулирование использования объектов животного мира;

управление в области организации и функционирования особо охраняемых природных территорий регионального значения, ведение Красной книги Республики Татарстан;

региональный государственный контроль (надзор) в области охраны и использования особо охраняемых природных территорий, включая региональный государственный контроль (надзор) в области обеспечения санитарной (горно-санитарной) охраны природных лечебных ресурсов, лечебно-оздоровительных местностей и курортов.";

разделы III и IV признать утратившими силу.

Премьер-министр
Республики Татарстан
А.В.ПЕСОШИН