



МИНИСТЕРСТВО ПРИРОДНЫХ РЕСУРСОВ И ЭКОЛОГИИ  
РОССИЙСКОЙ ФЕДЕРАЦИИ

РАСПОРЯЖЕНИЕ

г. МОСКВА

19.02.2010

№ 3-р

В соответствии с пунктом 2 постановления Правительства Российской Федерации от 29 мая 2008 г. № 404 «О Министерстве природных ресурсов и экологии Российской Федерации»:


1. Департаменту государственной политики и регулирования в сфере охраны окружающей среды и экологической безопасности (Гизатулин) обеспечить направление в Федеральную службу государственной регистрации, кадастра и картографии необходимых материалов для проведения Росреестром в 2010 году землеустроительных работ на особо охраняемых природных территориях федерального значения согласно прилагаемому списку.

2. Контроль за исполнением настоящего распоряжения возложить на заместителя Министра И.И.Майданова.

Министр

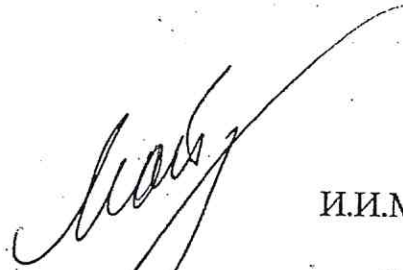
Ю.П.Трутнев

Распоряжение подготовлено Департаментом государственной политики и регулирования в сфере охраны окружающей среды и экологической безопасности



А.М.Амирханов

Согласовано:



И.И.Майданов



С.Ю.Радченко



А.В.Чернов

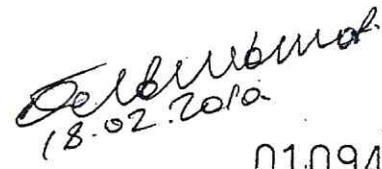
Тяпайкин  
(499) 125-52-16



18.01.10



18.02.10



18.02.2010

01094

**Список особо охраняемых природных территорий  
федерального значения для организации проведения  
в 2010 году землеустроительных и кадастровых работ**

№ п/п	Субъект Российской Федерации	Наименование государственного природного заповедника (национального парка, заказника)	Площадь объекта (тыс. га)
			всего:
1	2	3	4
1.	Республика Дагестан	ГПЗФЗ «Аграханский»	39,0
2.	Республика Дагестан	ГПЗФЗ «Самурский»	11,2
3.	Республика Дагестан	ГПЗФЗ «Тляратинский»	83,5
4.	Ханты-Мансийский автономный округ - Югра	ГПЗФЗ «Верхне-Кондинский»	241,6
5.	Воронежская область	ГПЗФЗ «Воронежский»	23,0
6.	Карачаево-Черкесская Республика	ГПЗФЗ «Даутский»	74,9
7.	Красноярский край	ГПЗФЗ «Елогуйский»	747,6
8.	Красноярский край	ГПЗФЗ «Пуринский»	787,5
9.	Красноярский край	ГПЗФЗ «Североземельский»	421,7
10.	Республика Ингушетия	ГПЗФЗ «Ингушский»	70,0
11.	Республика Бурятия	ГПЗФЗ «Кабанский»	12,1
12.	Республика Бурятия	ГПЗФЗ «Фролихинский»	109,2
13.	Брянская область	ГПЗФЗ «Клетнянский»	39,1
14.	Приморский край	ГПЗФЗ «Леопардовый»	169,43
15.	Сахалинская область	ГПЗФЗ «Малые Курилы»	45,0
16.	Республика Калмыкия	ГПЗФЗ «Меклетинский»	102,5
17.	Республика Карелия	ГПЗФЗ «Олонецкий»	27,0
18.	Рязанская область	ГПЗФЗ «Рязанский»	36,0
19.	Иркутская область	ГПЗФЗ «Тофаларский»	132,7
20.	Хабаровский край	ГПЗФЗ «Удыль»	132,7
21.	Хабаровский край	ГПЗФЗ «Хехцирский»	56,0
22.	Амурская область	ГПЗФЗ «Хингано-Архаринский»	48,8
23.	Забайкальский край	ГПЗФЗ «Цасучейский бор»	57,9
24.	Камчатский край	ГПЗФЗ «Южно-Камчатский»	225,0
25.	Республика Северная Осетия-Алания	ГПЗФЗ «Цейский»	30,0
26.	Владимирская область	ГПЗФЗ «Муромский»	56,2
27.	Владимирская область	ГПЗФЗ «Клязминский»	21,0
28.	Иркутская область	Прибайкальский НП	112,0
29.	Московская область	Приокско-Тerrasный ГПБЗ	4,55
30.	Хабаровский край	ГПЗ «Буреинский»	358,45
31.	Чукотский автономный округ	ГПЗ «Остров Врангеля»	5 661,6
32.	Республика Саха (Якутия)	ГПЗ «Усть-Ленский»	1 433,0
33.	Ханты-Мансийский автономный округ-Югра	ГПЗ «Малая Сосьва»	225,562
34.	Сахалинская область	ГПЗ «Поронайский»	56,7

Примечание: ГПЗ – государственный природный заповедник

НП – национальный парк;

ГПЗФЗ – государственный природный заказник федерального значения.