

ПРАВИТЕЛЬСТВО КАЛУЖСКОЙ ОБЛАСТИ**ПОСТАНОВЛЕНИЕ**

от 21 июля 2020 г. N 559

**О ВНЕСЕНИИ ИЗМЕНЕНИЯ В ПОСТАНОВЛЕНИЕ ПРАВИТЕЛЬСТВА КАЛУЖСКОЙ
ОБЛАСТИ ОТ 01.02.2019 N 57 "ОБ ОСОБО ОХРАНЯЕМОЙ ПРИРОДНОЙ
ТЕРРИТОРИИ РЕГИОНАЛЬНОГО ЗНАЧЕНИЯ - ПАМЯТНИКЕ ПРИРОДЫ
"ПОСЕЛЕНИЕ ЛЕСНЫХ МУРАВЬЕВ "МУРАВЬИНЫЕ СТОЛБЫ"**

В соответствии с частью 5 статьи 26 Федерального закона "О внесении изменений в Градостроительный кодекс Российской Федерации и отдельные законодательные акты Российской Федерации", пунктом 12 статьи 2 Федерального закона "Об особо охраняемых природных территориях", Законом Калужской области "О регулировании отдельных правоотношений, связанных с охраной окружающей среды, на территории Калужской области" и Законом Калужской области "О нормативных правовых актах органов государственной власти Калужской области" Правительство Калужской области

ПОСТАНОВЛЯЕТ:

1. Внести в постановление Правительства Калужской области от 01.02.2019 N 57 "Об особо охраняемой природной территории регионального значения - памятнике природы "Поселение лесных муравьев "Муравьиные столбы" (далее - постановление) изменение, изложив приложение N 1 "Границы особо охраняемой природной территории регионального значения - памятника природы "Поселение лесных муравьев "Муравьиные столбы" к постановлению в новой редакции согласно приложению к настоящему Постановлению.

2. Настоящее Постановление вступает в силу через десять дней после его официального опубликования.

Временно исполняющий обязанности
Губернатора Калужской области
В.В.Шапша

Приложение
к Постановлению
Правительства Калужской области
от 21 июля 2020 г. N 559

Приложение N 1
к Постановлению
Правительства Калужской области
от 1 февраля 2019 г. N 57

СВЕДЕНИЯ**О ГРАНИЦАХ ОСОБО ОХРАНЯЕМОЙ ПРИРОДНОЙ ТЕРРИТОРИИ
РЕГИОНАЛЬНОГО ЗНАЧЕНИЯ - ПАМЯТНИКА ПРИРОДЫ "ПОСЕЛЕНИЕ ЛЕСНЫХ
МУРАВЬЕВ "МУРАВЬИНЫЕ СТОЛБЫ"**

Описание местоположения границ особо охраняемой природной
территории регионального значения - памятника природы
"Поселение лесных муравьев "Муравьиные столбы"

Раздел 1

Сведения об особо охраняемой природной территории регионального значения
- памятнике природы "Поселение лесных муравьев "Муравьиные столбы"
(далее - объект)

№ п/п	Характеристики объекта	Описание характеристик
1	2	3
1	Местоположение объекта	Калужская область, Жиздринский район, юго-западнее с. Зикеево
2	Площадь объекта +/- величина погрешности определения площади (P +/- Дельта P)	80000 м ² ± 990
3	Иные характеристики объекта	Кластерность - 2

Раздел 2

Сведения о местоположении границ объекта

1. Система координат СК кадастрового округа

2. Сведения о характерных точках границ объекта

Обозначение характерных точек границ	Координаты, м		Метод определения координат характерной точки	Средняя квадратическая погрешность положения характерной точки (Mt), м	Описание обозначения точки на местности (при наличии)
	X	Y			
1	2	3	4	5	6
-	-	-	-	-	-

3. Сведения о характерных точках части (частей) границы объекта

Обозначение характерных точек части границы	Координаты, м		Метод определения координат характерной точки	Средняя квадратическая погрешность положения характерной точки (Mt), м	Описание обозначения точки на местности (при наличии)
	X	Y			
1	2	3	4	5	6
Часть N 1					
1	341772.88	1206883.95	картометрический	1	-
2	341749.4	1206931.	картометрический	1	-

	8	09	й		
3	341724.7 5	1206932. 01	картометрически й	1	-
4	341723.1 1	1207045. 35	картометрически й	1	-
5	341629.6 2	1207050. 63	картометрически й	1	-
6	341582.6 1	1206902. 58	картометрически й	1	-
1	341772.8 8	1206883. 95	картометрически й	1	-
Часть N 2					
7	341027.2 7	1206522. 56	картометрически й	1	-
8	341039.1 4	1206578. 22	картометрически й	1	-
9	341057.6 9	1206704. 58	картометрически й	1	-
10	341037.6 6	1206727. 02	картометрически й	1	-
11	341051.7 8	1206828. 24	картометрически й	1	-
12	341086.0 8	1206828. 23	картометрически й	1	-
13	341111.9 9	1206842. 43	картометрически й	1	-
14	341111.9 8	1206852. 03	картометрически й	1	-
15	341126.6 3	1206948. 90	картометрически й	1	-
16	340912.9 2	1206969. 43	картометрически й	1	-
17	340910.1 3	1206884. 85	картометрически й	1	-
18	340870.7 8	1206847. 36	картометрически й	1	-
19	340878.3	1206811.	картометрически	1	-

	5	36	й		
20	340871.9 2	1206774. 62	картометрически й	1	-
21	340845.6 5	1206735. 11	картометрически й	1	-
22	340881.1 6	1206731. 43	картометрически й	1	-
23	340897.4 1	1206741. 94	картометрически й	1	-
24	340933.5 6	1206759. 55	картометрически й	1	-
25	340967.4 6	1206766. 33	картометрически й	1	-
26	340971.3 8	1206688. 86	картометрически й	1	-
27	340975.2 9	1206633. 22	картометрически й	1	-
28	340932.6 8	1206620. 04	картометрически й	1	-
29	340914.7 5	1206620. 82	картометрически й	1	-
30	340886.6 9	1206630. 17	картометрически й	1	-
31	340885.6 6	1206612. 89	картометрически й	1	-
32	340912.9 6	1206598. 02	картометрически й	1	-
33	340960.9 7	1206574. 81	картометрически й	1	-
34	341005.4 8	1206549. 37	картометрически й	1	-
7	341027.2 7	1206522. 56	картометрически й	1	-

Раздел 3

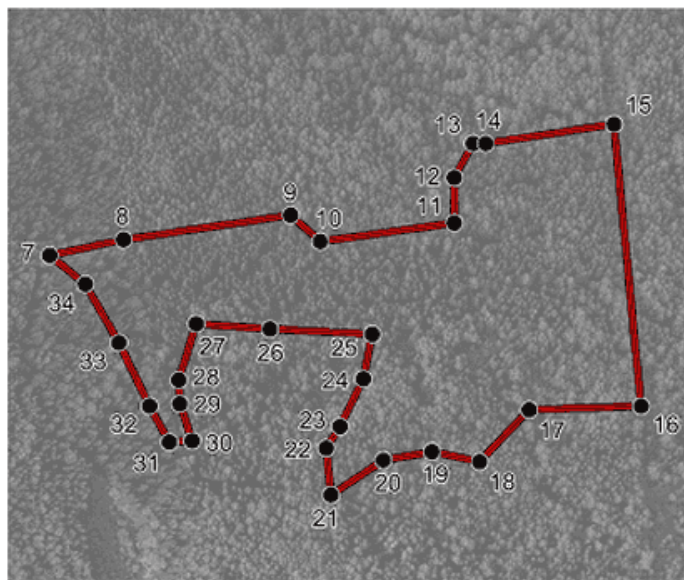

Сведения о местоположении измененных (уточненных) границ объекта

1. Система координат -

2. Сведения о характерных точках границ объекта							
Обозначение характерных точек границ	Существующие координаты, м		Измененные (уточненные) координаты, м		Метод определения координат характерной точки	Средняя квадратическая погрешность положения характерной точки (Mt), м	Описание обозначения точки на местности (при наличии)
	X	Y	X	Y			
1	2	3	4	5	6	7	8
-	-	-	-	-	-	-	-
3. Сведения о характерных точках части (частей) границы объекта							
-	-	-	-	-	-	-	-



Раздел 4

План границ объекта



Масштаб 1:5000

Используемые условные знаки и обозначения:

-  граница особо охраняемой природной территории
-  1 характерные точки границы