

ПРАВИТЕЛЬСТВО КАЛУЖСКОЙ ОБЛАСТИ**ПОСТАНОВЛЕНИЕ**

от 24 октября 2019 г. N 665

**О ВНЕСЕНИИ ИЗМЕНЕНИЯ В ПОСТАНОВЛЕНИЕ ПРАВИТЕЛЬСТВА КАЛУЖСКОЙ
ОБЛАСТИ ОТ 30.08.2017 N 483 "ОБ ОСОБО ОХРАНЯЕМОЙ ПРИРОДНОЙ
ТЕРРИТОРИИ РЕГИОНАЛЬНОГО ЗНАЧЕНИЯ - ПАМЯТНИКЕ ПРИРОДЫ
"ВЕРХОВОЕ БОЛОТО КНЯЗЕВ МОХ"**

В соответствии с частью 5 статьи 26 Федерального закона "О внесении изменений в Градостроительный кодекс Российской Федерации и отдельные законодательные акты Российской Федерации", частью 12 статьи 2 Федерального закона "Об особо охраняемых природных территориях", Законами Калужской области "О регулировании отдельных правоотношений, связанных с охраной окружающей среды, на территории Калужской области" и "О нормативных правовых актах органов государственной власти Калужской области" Правительство Калужской области

ПОСТАНОВЛЯЕТ:

1. Внести изменение в постановление Правительства Калужской области от 30.08.2017 N 483 "Об особо охраняемой природной территории регионального значения - памятнике природы "Верховое болото Князев Мох" (далее - постановление), изложив приложение N 1 "Границы особо охраняемой природной территории регионального значения - памятника природы "Верховое болото Князев Мох" к постановлению в новой редакции (прилагается).

2. Настоящее Постановление вступает в силу через десять дней после его официального опубликования.

Губернатор Калужской области
А.Д.Артамонов

Приложение
к Постановлению
Правительства Калужской области
от 24 октября 2019 г. N 665

Приложение N 1
к Постановлению
Правительства Калужской области
от 30 августа 2017 г. N 483

СВЕДЕНИЯ**О ГРАНИЦАХ ОСОБО ОХРАНЯЕМОЙ ПРИРОДНОЙ ТЕРРИТОРИИ
РЕГИОНАЛЬНОГО ЗНАЧЕНИЯ - ПАМЯТНИКА ПРИРОДЫ "ВЕРХОВОЕ БОЛОТО
КНЯЗЕВ МОХ"**

**Описание местоположения границ особо охраняемой природной
территории регионального значения - памятника природы
"Верховое болото Князев Мох"**

Раздел 1

Сведения об особо охраняемой природной территории регионального

значения - памятнике природы "Верховое болото Князев Мох" (далее - объект)		
N п/п	Характеристики объекта	Описание характеристик
1	2	3
1	Местоположение объекта	Калужская область, Спас-Деменский район, вблизи дер. Князево
2	Площадь объекта +/- величина погрешности определения площади (P +/- Дельта P)	810000 м ² ±15750
3	Иные характеристики объекта	Кластерность - 1

Раздел 2

Сведения о местоположении границ объекта					
1. Система координат СК кадастрового округа					
2. Сведения о характерных точках границ объекта					
Обозначение характерных точек границ	Координаты, м		Метод определения координат характерной точки	Средняя квадратическая погрешность положения характерной точки (Mt), м	Описание обозначения точки на местности (при наличии)
	X	Y			
1	2	3	4	5	6
1	417245.2 0	1164035.6 7	картометрический	5	-
2	417246.3 0	1164150.2 1	картометрический	5	-
3	417320.4 1	1164327.2 6	картометрический	5	-
4	417391.0 0	1164415.2 6	картометрический	5	-
5	417462.8 0	1164536.9 3	картометрический	5	-
6	417465.0 1	1164640.3 8	картометрический	5	-
7	417412.7 4	1164786.2 1	картометрический	5	-

8	417356.1 6	1164832.1 4	картометрическ ий	5	-
9	417272.1 9	1164853.4 5	картометрическ ий	5	-
10	417206.5 1	1164922.9 5	картометрическ ий	5	-
11	417137.5 9	1164954.9 7	картометрическ ий	5	-
12	417089.7 3	1164935.0 9	картометрическ ий	5	-
13	417029.8 8	1164759.7 9	картометрическ ий	5	-
14	416904.5 9	1164672.9 0	картометрическ ий	5	-
15	416707.0 0	1164542.6 7	картометрическ ий	5	-
16	416654.7 0	1164529.4 3	картометрическ ий	5	-
17	416594.8 6	1164491.5 0	картометрическ ий	5	-
18	416551.5 9	1164498.3 9	картометрическ ий	5	-
19	416476.5 8	1164438.1 0	картометрическ ий	5	-
20	416320.7 2	1164200.2 5	картометрическ ий	5	-
21	416303.9 2	1164199.8 1	картометрическ ий	5	-
22	416104.6 3	1163887.6 5	картометрическ ий	5	-
23	416222.2 3	1163782.2 2	картометрическ ий	5	-
24	416308.6 4	1163824.3 7	картометрическ ий	5	-
25	416384.1 1	1163811.8 1	картометрическ ий	5	-
26	416398.4	1163814.1	картометрическ ий	5	-

	8	4			
27	416483.5 4	1163806.5 9	картометрический	5	-
28	416600.1 0	1163874.7 9	картометрический	5	-
29	416755.0 1	1163856.0 8	картометрический	5	-
30	416880.4 0	1163804.4 0	картометрический	5	-
31	416940.2 1	1163949.2 7	картометрический	5	-
32	417031.6 6	1164011.6 9	картометрический	5	-
33	417067.6 1	1164052.1 2	картометрический	5	-
1	417245.2 0	1164035.6 7	картометрический	5	-

3. Сведения о характерных точках части (частей) границы объекта

Обозначение характерных точек части границы	Координаты, м		Метод определения координат характерной точки	Средняя квадратическая погрешность положения характерной точки (Mt), м	Описание обозначения точки на местности (при наличии)
	X	Y			
1	2	3	4	5	6
-	-	-	-	-	-

Раздел 3

Сведения о местоположении измененных (уточненных) границ объекта

1. Система координат -

2. Сведения о характерных точках границ объекта

Обозначение характерных точек границ	Существующие координаты, м	Измененные (уточненные) координаты, м	Метод определения координат характерной точки	Средняя квадратическая погрешность положения характерной точки (Mt), м	Описание обозначения точки на местности (при наличии)

	X	Y	X	Y			
1	2	3	4	5	6	7	8
-	-	-	-	-	-	-	-
3. Сведения о характерных точках части (частей) границы объекта							
-	-	-	-	-	-	-	-




Раздел 4

План границ объекта



Масштаб 1:5000

Используемые условные знаки и обозначения:

-  граница особо охраняемой природной территории
-  * 1 характерные точки границы
-  граница д. Князево