



# ПРАВИТЕЛЬСТВО СТАВРОПОЛЬСКОГО КРАЯ

## ПОСТАНОВЛЕНИЕ

25 июня 2012 г.

г. Ставрополь

№ 204-п

**Об образовании государственного природного заказника краевого значения «Кумагорский»**

В соответствии с Федеральным законом «Об особо охраняемых природных территориях», Законом Ставропольского края «Об особо охраняемых природных территориях в Ставропольском крае», постановлением Правительства Ставропольского края от 28 октября 2009 г. № 280-п «Об утверждении порядков определения особо охраняемых природных территорий краевого и местного значения в Ставропольском крае» и распоряжением Правительства Ставропольского края от 19 мая 2010 г. № 198-рп «Об утверждении перечня планируемых к определению в 2010-2014 годах особо охраняемых природных территорий краевого значения в Ставропольском крае» Правительство Ставропольского края

### ПОСТАНОВЛЯЕТ:

1. Образовать государственный природный заказник краевого значения «Кумагорский» (далее – заказник) на территории Минераловодского района Ставропольского края.

2. Утвердить прилагаемые:

2.1. Положение о государственном природном заказнике краевого значения «Кумагорский».

2.2. Границы государственного природного заказника краевого значения «Кумагорский» и его функциональных зон.

2.3. Границу памятника природы краевого значения «Гора Кинжал», расположенного на территории государственного природного заказника краевого значения «Кумагорский».

2.4. Границу памятника природы краевого значения «Гора Кокуртлы», расположенного на территории государственного природного заказника краевого значения «Кумагорский».

3. Министерству природных ресурсов и охраны окружающей среды Ставропольского края:

3.1. Внести в установленном порядке в государственный кадастр особо охраняемых природных территорий краевого значения сведения о заказнике.

3.2. Произвести в установленном порядке все необходимые действия, связанные с предоставлением в орган кадастрового учета документов, содержащих сведения о заказнике – зоне с особыми условиями использования территории, необходимые для внесения в государственный кадастр недвижимости.

4. Контроль за выполнением настоящего постановления возложить на заместителя председателя Правительства Ставропольского края Великдана Н.Т.

5. Настоящее постановление вступает в силу со дня его официального опубликования.

Губернатор  
Ставропольского края



В.Г.Зеренков



УТВЕРЖДЕНО  
постановлением Правительства  
Ставропольского края  
25 июня 2012 г. № 204-п

## ПОЛОЖЕНИЕ

о государственном природном заказнике краевого значения  
«Кумагорский»

### І. Общие положения

1. Настоящее Положение разработано в соответствии с Федеральным законом «Об особо охраняемых природных территориях», Законом Ставропольского края «Об особо охраняемых природных территориях в Ставропольском крае», постановлением Правительства Ставропольского края от 28 октября 2009 г. № 280-п «Об утверждении порядков определения особо охраняемых природных территорий краевого и местного значения в Ставропольском крае» и распоряжением Правительства Ставропольского края от 19 мая 2010 г. № 198-рп «Об утверждении перечня планируемых к определению в 2010-2014 годах особо охраняемых природных территорий краевого значения в Ставропольском крае».

2. Государственный природный заказник краевого значения «Кумагорский» расположен на территории муниципального образования Побегайловского сельсовета Минераловодского района Ставропольского края в границе, утверждаемой Правительством Ставропольского края (далее соответственно – заказник, граница заказника).

3. Площадь заказника составляет 350,92 гектара.

4. Заказник имеет комплексный профиль.

5. Заказник образован без ограничения срока действия.

6. Земельные участки, расположенные в границе заказника и не находящиеся в собственности граждан или юридических лиц, ограничены в обороте.

7. Функционирование заказника обеспечивает государственное казенное учреждение «Дирекция особо охраняемых природных территорий Ставропольского края» за счет средств бюджета Ставропольского края и других не запрещенных законодательством Российской Федерации и законодательством Ставропольского края источников.

8. Граница заказника обозначается на местности предупредительными и информационными знаками по периметру границы его территории.

9. Изменение границы заказника, упразднение заказника производятся в порядке, установленном законодательством Российской Федерации и законодательством Ставропольского края.

10. В пределах границы заказника выделены три функциональные зоны:

- 1) природоохранная зона заказника;
- 2) зона бальнеологического использования заказника;
- 3) зона ограниченного природопользования заказника.

11. На территории природоохранной зоны заказника расположен памятник природы краевого значения «Гора Кинжал» площадью 54,00 гектара в границе, утверждаемой Правительством Ставропольского края.

12. На территории зон бальнеологического использования заказника и ограниченного природопользования заказника расположен памятник природы краевого значения «Гора Кокуртлы» площадью 233,13 гектара в границе, утверждаемой Правительством Ставропольского края.

## II. Основные задачи заказника

13. Основными задачами заказника являются:

- 1) сохранение и восстановление степного и лесостепного природных комплексов Минераловодской наклонной равнины;
- 2) сохранение месторождения минеральных вод;
- 3) сохранение и восстановление объектов животного и растительного мира, занесенных в Красную книгу Российской Федерации и Красную книгу Ставропольского края, а также объектов животного и растительного мира, ценных в хозяйственном, научном и культурном отношении;
- 4) содействие в проведении научно-исследовательских работ;
- 5) содействие в развитии экологического туризма и экологического просвещения.

## III. Режим особой охраны территории заказника и его функциональных зон

### Территория заказника

14. На территории заказника запрещаются:

- 1) любительская и спортивная охота;

2) заготовка и сбор недревесных лесных ресурсов (за исключением заготовки и сбора недревесных лесных ресурсов гражданами для собственных нужд), заготовка пищевых лесных ресурсов и сбор лекарственных растений (за исключением заготовки пищевых лесных ресурсов гражданами и сбора ими лекарственных растений для собственных нужд);

3) предоставление земельных участков для индивидуального жилищного строительства, садоводства и огородничества;

4) геологическое изучение, разведка и добыча общераспространенных полезных ископаемых;

5) строительство, реконструкция и капитальный ремонт зданий и сооружений (за исключением строительства, реконструкции и капитального ремонта линейных сооружений и объектов, не причиняющих вред природным комплексам и их компонентам, строительства, реконструкции и капитального ремонта объектов, связанных с обеспечением функционирования заказника, строительства, реконструкции и капитального ремонта объектов, связанных с обеспечением функционирования государственного бюджетного учреждения здравоохранения Ставропольского края «Краевая Кумагорская больница восстановительного лечения», строительства, реконструкции и капитального ремонта объектов газового хозяйства, водо- и энергоснабжения, реконструкции и капитального ремонта существующих объектов недвижимости);

6) проезд и стоянка автотранспортных средств вне дорог (за исключением случаев, связанных с проведением мероприятий по выполнению основных задач заказника и мероприятий по предотвращению и ликвидации чрезвычайных ситуаций природного и техногенного характера);

7) взрывные работы;

8) осуществление рекреационной деятельности (в том числе устройство привалов, туристических стоянок, бивуаков, лагерей и разведение костров на открытом грунте) за пределами специально предусмотренных для этого мест;

9) выжигание травостоя;

10) размещение всех видов отходов производства и потребления;

11) уничтожение или повреждение шлагбаумов, аншлагов, стендов и других информационных знаков и указателей;

12) деятельность, влекущая за собой снижение экологической ценности территории заказника или причиняющая вред охраняемым объектам животного и растительного мира и среде их обитания.

15. На территории заказника производственная деятельность осуществляется с соблюдением режима особой охраны территории заказника, установленного настоящим Положением, выполнением Требований по предотвращению гибели объектов животного мира при осуществлении производственных процессов, а также при эксплуатации транспортных магистралей, трубопроводов, линий связи и электропередачи, утвержденных постановлением Правительства Российской Федерации от 13 августа 1996 г. № 997,

Требований по предотвращению гибели объектов животного мира при осуществлении сельскохозяйственных, промышленных и водохозяйственных производственных процессов на территории Ставропольского края, утвержденных постановлением Правительства Ставропольского края от 14 июля 2010 г. № 214-п, и иных нормативных правовых актов в области охраны окружающей среды.

16. Проектная документация объектов, строительство, реконструкцию или капитальный ремонт которых предполагается осуществить на территории заказника, в соответствии со статьей 12 Федерального закона «Об экологической экспертизе» подлежит государственной экологической экспертизе регионального уровня.

17. Использование, охрана, защита и воспроизводство лесов, расположенных на территории заказника, осуществляются в соответствии с лесохозяйственным регламентом.

18. На территории заказника организацию мер пожарной безопасности и тушения лесных пожаров в лесах, расположенных в границе заказника, осуществляет уполномоченный орган исполнительной власти Ставропольского края в области организации осуществления мер пожарной безопасности и тушения лесных пожаров в лесах, расположенных на землях особо охраняемых природных территорий краевого значения, проведение мероприятий по предупреждению пожаров, своевременному их выявлению и борьбе с ними осуществляют подведомственные ему учреждения.

19. Использование объектов животного и растительного мира, занесенных в Красную книгу Российской Федерации и Красную книгу Ставропольского края, осуществляется по разрешениям, выдаваемым соответственно уполномоченным государственным органом Российской Федерации по охране, контролю и регулированию использования объектов животного мира и среды их обитания и специально уполномоченным органом исполнительной власти Ставропольского края по охране, контролю и регулированию использования объектов животного мира и среды их обитания.

20. Регулирование численности объектов животного мира и использование объектов животного мира, не указанных в пункте 19 настоящего Положения (за исключением охоты), осуществляются по письменным разрешениям, выдаваемым специально уполномоченным органом исполнительной власти Ставропольского края по охране, контролю и регулированию использования объектов животного мира и среды их обитания.

21. На территории заказника разрешается осуществление следующих видов охоты при наличии разрешений, выдаваемых государственным казен-

ным учреждением «Дирекция особо охраняемых природных территорий Ставропольского края»:

- 1) охота в целях осуществления научно-исследовательской и образовательной деятельности;
- 2) охота в целях регулирования численности охотничьих ресурсов;
- 3) охота в целях акклиматизации, переселения и гибридизации охотничьих ресурсов;
- 4) охота в целях содержания и разведения охотничьих ресурсов в полувольных условиях или искусственно созданной среде обитания.

22. Собственники, владельцы, пользователи и арендаторы земельных участков, расположенных в границе заказника, а также иные физические и юридические лица обязаны соблюдать установленный в заказнике режим особой охраны и несут за его нарушение административную, уголовную и иную ответственность в соответствии с законодательством Российской Федерации.

23. Граница заказника и особенности режима особой охраны территории заказника в обязательном порядке учитываются при подготовке и внесении изменений в схему территориального планирования Ставропольского края, документы территориального планирования муниципальных образований Минераловодского района Ставропольского края, правила землепользования и застройки муниципальных образований Минераловодского района Ставропольского края, лесной план Ставропольского края, лесохозяйственный регламент, схему комплексного использования и охраны водных объектов.

24. Режим особой охраны территории памятников природы краевого значения «Гора Кинжал» и «Гора Кокуртлы» соответствует режиму особой охраны территории соответствующих функциональных зон заказника.

#### Природоохранная зона заказника

25. Площадь природоохранной зоны заказника составляет 54,00 гектара.

26. На территории природоохранной зоны заказника помимо запретов, указанных в пункте 14 настоящего Положения, запрещаются:

- 1) распашка земель;
- 2) сенокошение;
- 3) выпас, прогон и водопой скота;
- 4) проведение гидромелиоративных и ирригационных работ;
- 5) применение агрохимикатов и пестицидов.

### Зона бальнеологического использования заказника

27. Площадь зоны бальнеологического использования заказника составляет 126,01 гектара.

В состав зоны бальнеологического использования заказника включена территория, на которой расположено государственное бюджетное учреждение здравоохранения Ставропольского края «Краевая Кумагорская больница восстановительного лечения».

28. На территории зоны бальнеологического использования заказника помимо запретов, указанных в пункте 14 настоящего Положения, запрещаются:

- 1) распашка земель;
- 2) сенокошение;
- 3) выпас, прогон и водопой скота;
- 4) проезд и стоянка автотранспортных средств вне дорог (за исключением случаев, связанных с обеспечением функционирования государственного бюджетного учреждения здравоохранения Ставропольского края «Краевая Кумагорская больница восстановительного лечения», а также случаев, связанных с эксплуатацией объектов газового хозяйства, водо- и энергоснабжения);
- 5) применение агрохимикатов и пестицидов.

29. На территории зоны бальнеологического использования заказника разрешается разработка месторождений минеральных вод и добыча минеральных вод в порядке и на условиях, установленных законодательством Российской Федерации.

30. На территории зоны бальнеологического использования заказника разрешается любительское и спортивное рыболовство, осуществляемое в соответствии с законодательством Российской Федерации о рыболовстве и сохранении водных биологических ресурсов в специально предусмотренных для этого местах.

### Зона ограниченного природопользования заказника

31. Площадь зоны ограниченного природопользования заказника составляет 170,91 гектара.

32. На территории зоны ограниченного природопользования заказника помимо запретов, указанных в пункте 14 настоящего Положения, запрещаются проезд и стоянка автотранспортных средств вне дорог (за исключением случаев, связанных с производством сельскохозяйственных работ, проводимых правообладателем земельных участков).



33. На территории зоны ограниченного природопользования заказника допускается:

1) использование земельных участков в соответствии с установленным для них целевым назначением и разрешенным использованием;

2) применение агрохимикатов и пестицидов в соответствии с регламентами и правилами, исключающими их негативное воздействие на здоровье людей и окружающую среду.

#### IV. Охрана территории заказника

34. Охрана территории заказника обеспечивается уполномоченным органом исполнительной власти Ставропольского края в области организации и функционирования особо охраняемых природных территорий (далее – уполномоченный орган) непосредственно или подведомственными ему учреждениями (в случае наделения их такими полномочиями уполномоченным органом) в порядке, предусмотренном нормативными правовыми актами Российской Федерации и нормативными правовыми актами Ставропольского края.

#### V. Государственное управление и контроль в области организации и функционирования заказника

35. Государственное управление и контроль в области организации и функционирования заказника осуществляет уполномоченный орган.

---




УТВЕРЖДЕНЫ


постановлением Правительства  
Ставропольского края  
от 25 июня 2012 г. № 204-п

## ГРАНИЦЫ



государственного природного заказника краевого значения «Кумагорский»  
и его функциональных зон



Условные обозначения:



– граница государственного природного заказника краевого значения «Кумагорский»

- I** – природоохранная зона государственного природного заказника краевого значения «Кумагорский»
-  – граница природоохранной зоны государственного природного заказника краевого значения «Кумагорский»
- II** – зона бальнеологического использования государственного природного заказника краевого значения «Кумагорский»
-  – граница зоны бальнеологического использования государственного природного заказника краевого значения «Кумагорский»
- III** – зона ограниченного природопользования государственного природного заказника краевого значения «Кумагорский»
- 1-159** – номера характерных точек границ государственного природного заказника краевого значения «Кумагорский» и его функциональных зон, координаты которых представлены в таблице

Таблица

### КООРДИНАТЫ

характерных точек границ государственного природного заказника краевого значения «Кумагорский» и его функциональных зон

№ п/п	Номера характерных точек границ государственного природного заказника краевого значения «Кумагорский» и его функциональных зон	Координаты характерных точек границ государственного природного заказника краевого значения «Кумагорский» и его функциональных зон	
		X	Y
1	2	3	4

#### I. Граница государственного природного заказника краевого значения «Кумагорский»

1.	1	50 834,26	33 871,09
2.	2	50 889,00	34 058,00
3.	3	50 893,00	34 183,00
4.	4	50 948,00	34 306,00
5.	5	50 939,32	34 401,98
6.	6	50 776,25	34 801,52
7.	7	50 761,05	34 818,15
8.	8	50 718,50	34 890,81
9.	9	50 697,10	34 925,98

1	2	3	4
10.	10	50 674,30	34 943,07
11.	11	50 674,16	34 948,79
12.	12	50 670,58	34 948,79
13.	13	50 654,39	34 957,76
14.	14	50 580,78	34 969,98
15.	15	50 552,19	34 997,33
16.	16	50 509,23	35 016,32
17.	17	50 335,02	35 146,49
18.	18	50 273,86	35 200,95
19.	19	50 043,00	35 330,00
20.	20	50 008,67	35 337,84
21.	21	49 640,00	35 422,00
22.	22	49 542,00	35 532,00
23.	23	49 449,00	35 669,00
24.	24	49 500,00	35 541,00
25.	25	49 579,00	35 369,00
26.	26	49 616,00	35 247,00
27.	27	49 557,00	35 079,00
28.	28	49 522,00	35 142,00
29.	29	49 464,00	35 147,00
30.	30	49 420,00	35 188,00
31.	31	49 313,00	35 200,00
32.	32	49 293,00	35 095,00
33.	33	49 150,00	35 058,00
34.	34	49 200,00	34 976,00
35.	35	49 021,00	34 862,00
36.	36	48 922,00	34 763,00
37.	37	48 940,00	34 550,00
38.	38	48 825,00	34 502,00
39.	39	48 647,00	34 377,00
40.	40	48 336,17	34 303,26
41.	41	48 203,00	33 598,00
42.	42	48 132,00	33 557,00
43.	43	48 045,00	33 360,00
44.	44	48 031,00	33 187,00
45.	45	48 037,43	33 174,38
46.	46	48 072,42	33 141,78
47.	47	48 109,30	33 115,51
48.	48	48 159,25	33 070,06
49.	49	48 186,65	33 045,15
50.	50	48 210,15	33 021,37
51.	51	48 235,25	32 989,83

1	2	3	4
52.	52	48 279,00	32 937,00
53.	53	48 292,07	32 916,93
54.	54	48 332,92	32 854,20
55.	55	48 357,92	32 872,70
56.	56	48 403,77	32 810,72
57.	57	48 407,34	32 805,90
58.	58	48 457,86	32 804,32
59.	59	48 650,44	32 823,50
60.	60	48 844,65	32 934,03
61.	61	48 962,05	33 016,95
62.	62	49 039,85	33 221,19
63.	63	48 910,38	33 410,66
64.	64	48 881,62	33 456,87
65.	65	48 902,80	33 498,90
66.	66	48 905,56	33 502,79
67.	67	48 755,29	33 595,49
68.	68	48 643,64	33 701,58
69.	69	48 649,61	33 701,75
70.	70	48 669,88	33 702,63
71.	71	48 694,99	33 704,76
72.	72	48 718,31	33 707,41
73.	73	48 728,52	33 708,89
74.	74	48 729,04	33 708,99
75.	75	48 753,15	33 714,56
76.	76	48 798,16	33 727,97
77.	77	48 830,98	33 738,78
78.	78	48 846,93	33 744,84
79.	79	48 858,37	33 749,37
80.	80	48 866,55	33 753,74
81.	81	48 879,56	33 761,27
82.	82	48 884,54	33 764,46
83.	83	48 892,44	33 770,06
84.	84	48 934,58	33 802,49
85.	85	49 002,08	33 853,73
86.	86	49 037,04	33 880,54
87.	87	49 070,52	33 905,55
88.	88	49 096,93	33 926,02
89.	89	49 124,85	33 947,56
90.	90	49 137,24	33 957,13
91.	91	49 144,93	33 963,19
92.	92	49 156,14	33 952,13
93.	93	49 165,59	33 942,79

1	2	3	4
94.	94	49 241,54	33 868,18
95.	95	49 255,66	33 854,28
96.	96	49 415,67	33 696,49
97.	97	49 425,01	33 687,27
98.	98	49 465,60	33 670,36
99.	99	49 505,29	33 664,92
100.	100	49 562,11	33 656,91
101.	101	49 609,04	33 650,35
102.	102	49 652,40	33 644,34
103.	103	49 709,67	33 636,00
104.	104	49 769,05	33 627,78
105.	105	49 831,98	33 618,99
106.	106	49 854,11	33 615,99
107.	107	49 863,56	33 614,54
108.	108	49 879,02	33 613,77
109.	109	49 921,83	33 611,21
110.	110	49 981,32	33 608,09
111.	111	50 035,36	33 605,20
112.	112	50 031,36	33 646,57
113.	113	50 028,02	33 678,48
114.	114	50 018,23	33 775,78
115.	115	50 008,00	33 875,74
116.	116	49 956,19	34 003,84
117.	117	49 902,15	34 136,72
118.	118	49 858,67	34 162,51
119.	119	49 836,10	34 175,86
120.	120	49 795,00	34 200,00
121.	121	49 877,00	34 227,00
122.	122	50 133,00	34 232,00
123.	123	50 222,00	34 246,00
124.	124	50 230,06	34 244,39
125.	125	50 242,93	34 145,07
126.	126	50 280,40	34 132,73
127.	127	50 305,53	34 124,46
128.	128	50 380,90	34 085,77
129.	129	50 444,82	34 054,73
130.	130	50 474,80	34 041,30
131.	131	50 708,52	33 918,54
132.	132	50 790,38	33 887,65

1	2	3	4
---	---	---	---

**II. Граница природоохранной зоны государственного природного заказника  
краевого значения «Кумагорский»**

133.	133	48 959,65	33 251,67
134.	134	48 847,43	33 405,19
135.	135	48 664,21	33 644,35
136.	136	48 650,84	33 688,29
137.	68	48 643,64	33 701,58
138.	137	48 584,69	33 699,87
139.	138	48 417,00	33 695,00
140.	41	48 203,00	33 598,00
141.	42	48 132,00	33 557,00
142.	43	48 045,00	33 360,00
143.	44	48 031,00	33 187,00
144.	45	48 037,43	33 174,38
145.	46	48 072,42	33 141,78
146.	47	48 109,30	33 115,51
147.	48	48 159,25	33 070,06
148.	49	48 186,65	33 045,15
149.	50	48 210,15	33 021,37
150.	51	48 235,25	32 989,83
151.	52	48 279,00	32 937,00
152.	53	48 292,07	32 916,93
153.	54	48 332,92	32 854,20
154.	55	48 357,92	32 872,70
155.	139	48 331,12	32 909,55
156.	140	48 442,91	32 867,16
157.	141	48 607,38	32 869,98
158.	142	48 774,03	33 037,95
159.	143	48 883,04	33 100,16
160.	144	48 946,43	33 177,35

**III. Граница зоны бальнеологического использования государственного  
природного заказника краевого значения «Кумагорский»**

161.	1	50 834,26	33 871,09
162.	2	50 889,00	34 058,00
163.	3	50 893,00	34 183,00
164.	4	50 948,00	34 306,00
165.	5	50 939,32	34 401,98
166.	6	50 776,25	34 801,52
167.	7	50 761,05	34 818,15

1	2	3	4
168.	145	50 663,22	34 928,88
169.	146	50 567,10	34 926,27
170.	147	50 526,23	34 925,15
171.	148	50 309,27	34 919,27
172.	149	50 216,77	35 014,55
173.	150	50 087,45	34 978,54
174.	151	49 969,17	34 981,93
175.	152	49 771,76	34 868,46
176.	153	49 414,83	34 806,50
177.	154	49 432,03	34 651,73
178.	155	49 148,26	34 600,13
179.	156	49 151,58	34 475,19
180.	157	49 155,81	34 317,86
181.	158	49 310,37	34 151,28
182.	159	49 788,76	34 214,42
183.	120	49 795,00	34 200,00
184.	121	49 877,00	34 227,00
185.	122	50 133,00	34 232,00
186.	123	50 222,00	34 246,00
187.	124	50 230,06	34 244,39
188.	125	50 242,93	34 145,07
189.	126	50 280,40	34 132,73
190.	127	50 305,53	34 124,46
191.	128	50 380,90	34 085,77
192.	129	50 444,82	34 054,73
193.	130	50 474,80	34 041,30
194.	131	50 708,52	33 918,54
195.	132	50 790,38	33 887,65

**IV. Граница зоны ограниченного природопользования государственного природного заказника краевого значения «Кумагорский»**

196.	7	50 761,05	34 818,15
197.	8	50 718,50	34 890,81
198.	9	50 697,10	34 925,98
199.	10	50 674,30	34 943,07
200.	11	50 674,16	34 948,79
201.	12	50 670,58	34 948,79
202.	13	50 654,39	34 957,76
203.	14	50 580,78	34 969,98
204.	15	50 552,19	34 997,33
205.	16	50 509,23	35 016,32



1	2	3	4
206.	17	50 335,02	35 146,49
207.	18	50 273,86	35 200,95
208.	19	50 043,00	35 330,00
209.	20	50 008,67	35 337,84
210.	21	49 640,00	35 422,00
211.	22	49 542,00	35 532,00
212.	23	49 449,00	35 669,00
213.	24	49 500,00	35 541,00
214.	25	49 579,00	35 369,00
215.	26	49 616,00	35 247,00
216.	27	49 557,00	35 079,00
217.	28	49 522,00	35 142,00
218.	29	49 464,00	35 147,00
219.	30	49 420,00	35 188,00
220.	31	49 313,00	35 200,00
221.	32	49 293,00	35 095,00
222.	33	49 150,00	35 058,00
223.	34	49 200,00	34 976,00
224.	35	49 021,00	34 862,00
225.	36	48 922,00	34 763,00
226.	37	48 940,00	34 550,00
227.	38	48 825,00	34 502,00
228.	39	48 647,00	34 377,00
229.	40	48 336,17	34 303,26
230.	41	48 203,00	33 598,00
231.	138	48 417,00	33 695,00
232.	137	48 584,69	33 699,87
233.	68	48 643,64	33 701,58
234.	69	48 649,61	33 701,75
235.	70	48 669,88	33 702,63
236.	71	48 694,99	33 704,76
237.	72	48 718,31	33 707,41
238.	73	48 728,52	33 708,89
239.	74	48 729,04	33 708,99
240.	75	48 753,15	33 714,56
241.	76	48 798,16	33 727,97
242.	77	48 830,98	33 738,78
243.	78	48 846,93	33 744,84
244.	79	48 858,37	33 749,37
245.	80	48 866,55	33 753,74
246.	81	48 879,56	33 761,27
247.	82	48 884,54	33 764,46

1	2	3	4
248.	83	48 892,44	33 770,06
249.	84	48 934,58	33 802,49
250.	85	49 002,08	33 853,73
251.	86	49 037,04	33 880,54
252.	87	49 070,52	33 905,55
253.	88	49 096,93	33 926,02
254.	89	49 124,85	33 947,56
255.	90	49 137,24	33 957,13
256.	91	49 144,93	33 963,19
257.	92	49 156,14	33 952,13
258.	93	49 165,59	33 942,79
259.	94	49 241,54	33 868,18
260.	95	49 255,66	33 854,28
261.	96	49 415,67	33 696,49
262.	97	49 425,01	33 687,27
263.	98	49 465,60	33 670,36
264.	99	49 505,29	33 664,92
265.	100	49 562,11	33 656,91
266.	101	49 609,04	33 650,35
267.	102	49 652,40	33 644,34
268.	103	49 709,67	33 636,00
269.	104	49 769,05	33 627,78
270.	105	49 831,98	33 618,99
271.	106	49 854,11	33 615,99
272.	107	49 863,56	33 614,54
273.	108	49 879,02	33 613,77
274.	109	49 921,83	33 611,21
275.	110	49 981,32	33 608,09
276.	111	50 035,36	33 605,20
277.	112	50 031,36	33 646,57
278.	113	50 028,02	33 678,48
279.	114	50 018,23	33 775,78
280.	115	50 008,00	33 875,74
281.	116	49 956,19	34 003,84
282.	117	49 902,15	34 136,72
283.	118	49 858,67	34 162,51
284.	119	49 836,10	34 175,86
285.	120	49 795,00	34 200,00
286.	159	49 788,76	34 214,42
287.	158	49 310,37	34 151,28
288.	157	49 155,81	34 317,86
289.	156	49 151,58	34 475,19

1	2	3	4
290.	155	49 148,26	34 600,13
291.	154	49 432,03	34 651,73
292.	153	49 414,83	34 806,50
293.	152	49 771,76	34 868,46
294.	151	49 969,17	34 981,93
295.	150	50 087,45	34 978,54
296.	149	50 216,77	35 014,55
297.	148	50 309,27	34 919,27
298.	147	50 526,23	34 925,15
299.	146	50 567,10	34 926,27
300.	145	50 663,22	34 928,88
301.	62	49 039,85	33 221,19
302.	63	48 910,38	33 410,66
303.	64	48 881,62	33 456,87
304.	65	48 902,80	33 498,90
305.	66	48 905,56	33 502,79
306.	67	48 755,29	33 595,49
307.	68	48 643,64	33 701,58
308.	136	48 650,84	33 688,29
309.	135	48 664,21	33 644,35
310.	134	48 847,43	33 405,19
311.	133	48 959,65	33 251,67
312.	144	48 946,43	33 177,35
313.	143	48 883,04	33 100,16
314.	142	48 774,03	33 037,95
315.	141	48 607,38	32 869,98
316.	140	48 442,91	32 867,16
317.	139	48 331,12	32 909,55
318.	55	48 357,92	32 872,70
319.	56	48 403,77	32 810,72
320.	57	48 407,34	32 805,90
321.	58	48 457,86	32 804,32
322.	59	48 650,44	32 823,50
323.	60	48 844,65	32 934,03
324.	61	48 962,05	33 016,95

---




УТВЕРЖДЕНА  
постановлением Правительства  
Ставропольского края  
от 25 июня 2012 г. № 204-п

## ГРАНИЦА

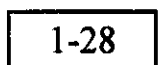
памятника природы краевого значения «Гора Кинжал», расположенного на территории государственного природного заказника краевого значения «Кумагорский»



Условные обозначения:



– граница памятника природы краевого значения «Гора Кинжал»



– номера характерных точек границы памятника природы краевого значения «Гора Кинжал», координаты которых представлены в таблице

### КООРДИНАТЫ

характерных точек границы памятника природы краевого значения  
«Гора Кинжал»

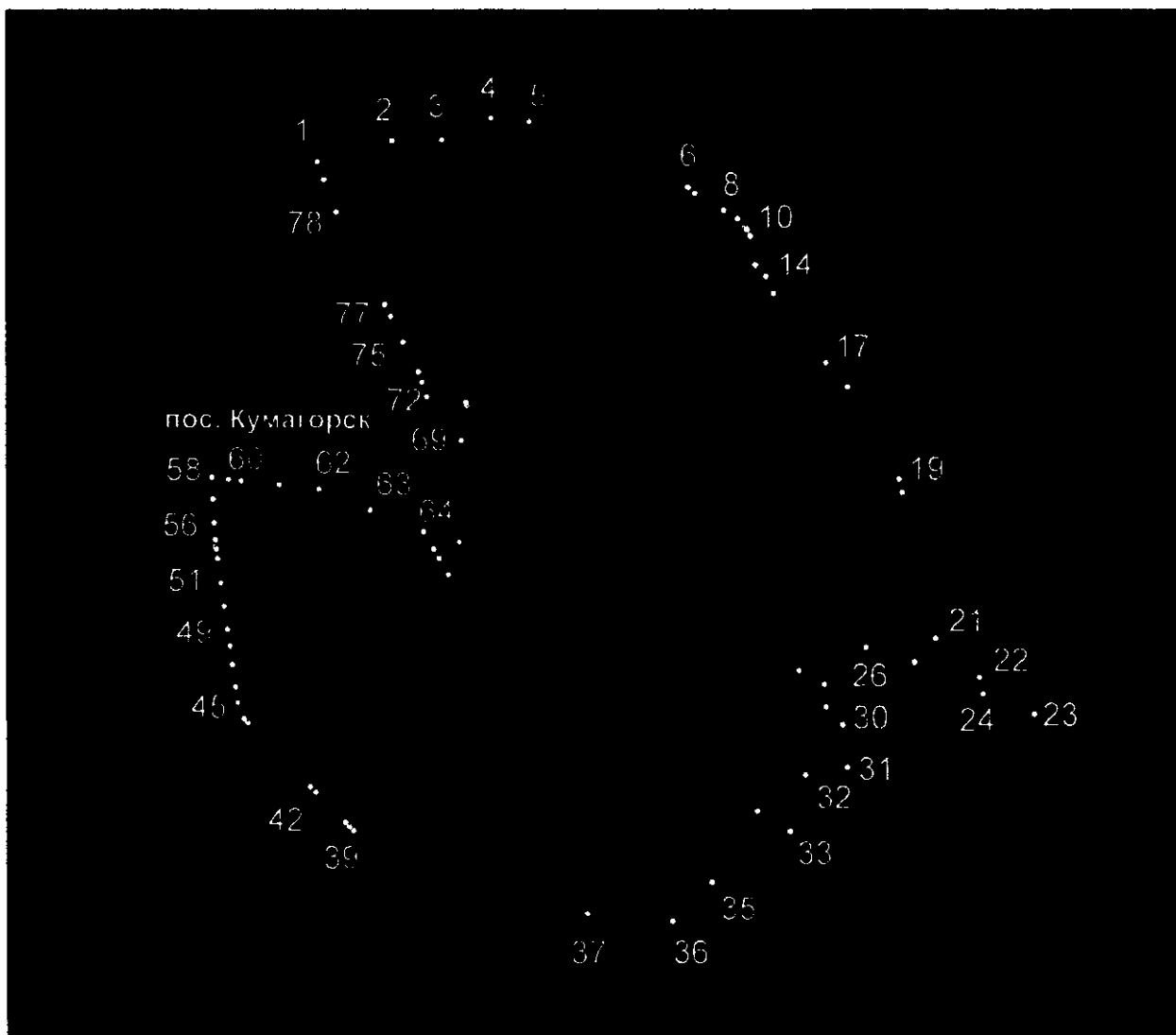
№ п/п	Номера характерных точек границы памятника природы краевого значения «Гора Кинжал»	Координаты характерных точек границы памятника природы краевого значения «Гора Кинжал»	
		X	Y
1.	1	48 959,65	33 251,67
2.	2	48 847,43	33 405,19
3.	3	48 664,21	33 644,35
4.	4	48 650,84	33 688,29
5.	5	48 643,64	33 701,58
6.	6	48 584,69	33 699,87
7.	7	48 417,00	33 695,00
8.	8	48 203,00	33 598,00
9.	9	48 132,00	33 557,00
10.	10	48 045,00	33 360,00
11.	11	48 031,00	33 187,00
12.	12	48 037,43	33 174,38
13.	13	48 072,42	33 141,78
14.	14	48 109,30	33 115,51
15.	15	48 159,25	33 070,06
16.	16	48 186,65	33 045,15
17.	17	48 210,15	33 021,37
18.	18	48 235,25	32 989,83
19.	19	48 279,00	32 937,00
20.	20	48 292,07	32 916,93
21.	21	48 332,92	32 854,20
22.	22	48 357,92	32 872,70
23.	23	48 331,12	32 909,55
24.	24	48 442,91	32 867,16
25.	25	48 607,38	32 869,98
26.	26	48 774,03	33 037,95
27.	27	48 883,04	33 100,16
28.	28	48 946,43	33 177,35



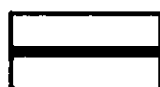
УТВЕРЖДЕНА  
постановлением Правительства  
Ставропольского края  
от 25 июня 2012 г. № 204-п

## ГРАНИЦА

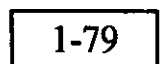
памятника природы краевого значения «Гора Кокуртлы», расположенного на территории государственного природного заказника краевого значения «Кумагорский»



Условные обозначения:



– граница памятника природы краевого значения «Гора Кокуртлы»



– номера характерных точек границы памятника природы краевого значения «Гора Кокуртлы», координаты которых представлены в таблице

### КООРДИНАТЫ

характерных точек границы памятника природы краевого значения  
«Гора Кокуртлы»

№ п/п	Номера характерных точек границы памятника природы краевого значения «Гора Кокуртлы»	Координаты характерных точек границы памятника природы краевого значения «Гора Кокуртлы»	
		X	Y
1	2	3	4
1.	1	50 834,26	33 871,09
2.	2	50 889,00	34 058,00
3.	3	50 893,00	34 183,00
4.	4	50 948,00	34 306,00
5.	5	50 939,32	34 401,98
6.	6	50 776,25	34 801,52
7.	7	50 761,05	34 818,15
8.	8	50 718,50	34 890,81
9.	9	50 697,10	34 925,98
10.	10	50 674,30	34 943,07
11.	11	50 674,16	34 948,79
12.	12	50 670,58	34 948,79
13.	13	50 654,39	34 957,76
14.	14	50 580,78	34 969,98
15.	15	50 552,19	34 997,33
16.	16	50 509,23	35 016,32
17.	17	50 335,02	35 146,49
18.	18	50 273,86	35 200,95
19.	19	50 043,00	35 330,00
20.	20	50 008,67	35 337,84
21.	21	49 640,00	35 422,00
22.	22	49 542,00	35 532,00
23.	23	49 449,00	35 669,00
24.	24	49 500,00	35 541,00
25.	25	49 579,00	35 369,00
26.	26	49 616,00	35 247,00
27.	27	49 557,00	35 079,00
28.	28	49 522,00	35 142,00
29.	29	49 464,00	35 147,00
30.	30	49 420,00	35 188,00
31.	31	49 313,00	35 200,00

1	2	3	4
32.	32	49 293,00	35 095,00
33.	33	49 150,00	35 058,00
34.	34	49 200,00	34 976,00
35.	35	49 021,00	34 862,00
36.	36	48 922,00	34 763,00
37.	37	48 940,00	34 550,00
38.	38	49 144,93	33 963,19
39.	39	49 156,14	33 952,13
40.	40	49 165,59	33 942,79
41.	41	49 241,54	33 868,18
42.	42	49 255,66	33 854,28
43.	43	49 415,67	33 696,49
44.	44	49 425,01	33 687,27
45.	45	49 465,60	33 670,36
46.	46	49 505,29	33 664,92
47.	47	49 562,11	33 656,91
48.	48	49 609,04	33 650,35
49.	49	49 652,40	33 644,34
50.	50	49 709,67	33 636,00
51.	51	49 769,05	33 627,78
52.	52	49 831,98	33 618,99
53.	53	49 854,11	33 615,99
54.	54	49 863,56	33 614,54
55.	55	49 879,02	33 613,77
56.	56	49 921,83	33 611,21
57.	57	49 981,32	33 608,09
58.	58	50 035,36	33 605,20
59.	59	50 031,36	33 646,57
60.	60	50 028,02	33 678,48
61.	61	50 018,23	33 775,78
62.	62	50 008,00	33 875,74
63.	63	49 956,19	34 003,84
64.	64	49 902,15	34 136,72
65.	65	49 858,67	34 162,51
66.	66	49 836,10	34 175,86
67.	67	49 795,00	34 200,00
68.	68	49 877,00	34 227,00
69.	69	50 133,00	34 232,00
70.	70	50 222,00	34 246,00
71.	71	50 230,06	34 244,39
72.	72	50 242,93	34 145,07
73.	73	50 280,40	34 132,73



1	2	3	4
74.	74	50 305,53	34 124,46
75.	75	50 380,90	34 085,77
76.	76	50 444,82	34 054,73
77.	77	50 474,80	34 041,30
78.	78	50 708,52	33 918,54
79.	79	50 790,38	33 887,65

---