










**Условные обозначения**

-  Граница памятника природы
-  1 Характерные (поворотные) точки границы памятника природы
- Дороги**
  -  улицы в населенных пунктах
  -  пешеходные дорожки
- Гидрография**
  -  водоемы и водотоки
- Застроенные территории**
  - Ногинск** название населенных пунктов
  - спас.** спасательная станция
  -  зоны застройки
- Прочие**
  -  водопропускная труба
- Растительность**
  -  лесопокрываемая территория
  -  безлесная территория

